



MEMÒRIA DE LA INTERVENCIÓ ARQUEOLÒGICA DE LA PLAÇA DE SARRIÀ
2-3-4, DISTRICTE DE SARRIÀ-SANT GERVASI, BARCELONA (BARCELONÈS)

Data d'intervenció: Del 5 de juliol al 29 d'octubre de 2021

Núm. Exp. DGPC: 470 K121 NB 2021/1-33248

Núm. Exp. DGPC: 470 K121 NB 2021/2-35517

Núm. Exp. DGPC: 470 K121 NB 2021/3-35617

Núm. Exp. DGPC: 470 K121 NB 2021/4-35686

Data d'intervenció: Del 9 de maig al 25 de juny de 2022

Núm. Exp. DGPC: 470 K121 NB 2022/1-37634

Arqueòlegs directors de la intervenció:

ESTHER MEDINA GUERRERO

CRISTIAN SCHLEICHER PUIGGROS

Coordinació de la intervenció:

MARTA FÀBREGAS ESPADALER

Mataró, novembre 2022

ÍNDEX DE CONTINGUTS.

1.	FITXA TÈCNICA.....	3
2.	INTRODUCCIÓ	4
3.	MARC GEOLÒGIC I GEOGRÀFIC DEL JACIMENT.....	5
	Situació del jaciment.....	5
	Context geològic.....	6
	Context geogràfic.....	7
4.	CONTEXT HISTÒRIC I ARQUEOLÒGIC.....	10
	Context històric.....	10
	Notícies històriques i intervencions prèvies.....	10
5.	METODOLOGIA.....	13
6.	DESCRIPCIÓ DELS TREBALLS.....	14
7.	CONCLUSIONS	32
8.	BIBLIOGRAFIA.....	40
9.	DOCUMENTACIÓ FOTOGRÀFICA.....	42

ANNEXES

FITXES D'UNITAT ESTRATIGRÀFICA

INVENTARI DEL MATERIAL ARQUEOLÒGIC

DOCUMENTACIÓ PLANIMÈTRICA

1. FITXA TÈCNICA.

NOM DE LA INTERVENCIÓ	Plaça de Sarrià, 2-3-4 Codi Servei d'Arqueologia Barcelona 076/21
UBICACIÓ	Districte de Sarrià - Sant Gervasi Barcelona
COORDENADES UTM (ETRS-89)	X: 426628.3 metres Y: 4583543.5 metres Z: 120 metres snm
CONTEXT	Zona urbana
TIPUS D'INTERVENCIÓ	Preventiva terrestre
CLASSE D'ACTIVITAT	Control i/o excavació
DATES D'INTERVENCIÓ	Del 5 de juliol del 2021 al 25 de juny de 2022
PROMOTOR	BIMSA
EQUIP TÈCNIC	Direcció: Esther Medina Guerrero, Cristian Schleicher Puiggros Digitalització i cartografia: Àlex Moreno Gómez

2. INTRODUCCIÓ

La present intervenció arqueològica fou motivada pel projecte executiu de l'equipament de la plaça de Sarrià (biblioteca i seu del districte) al districte de Sarrià-Sant Gervasi de Barcelona (Barcelonès). Es tracta d'una promoció de Barcelona d'Infraestructures municipals, SA (BIMSA) i COPISA és l'empresa adjudicatària.



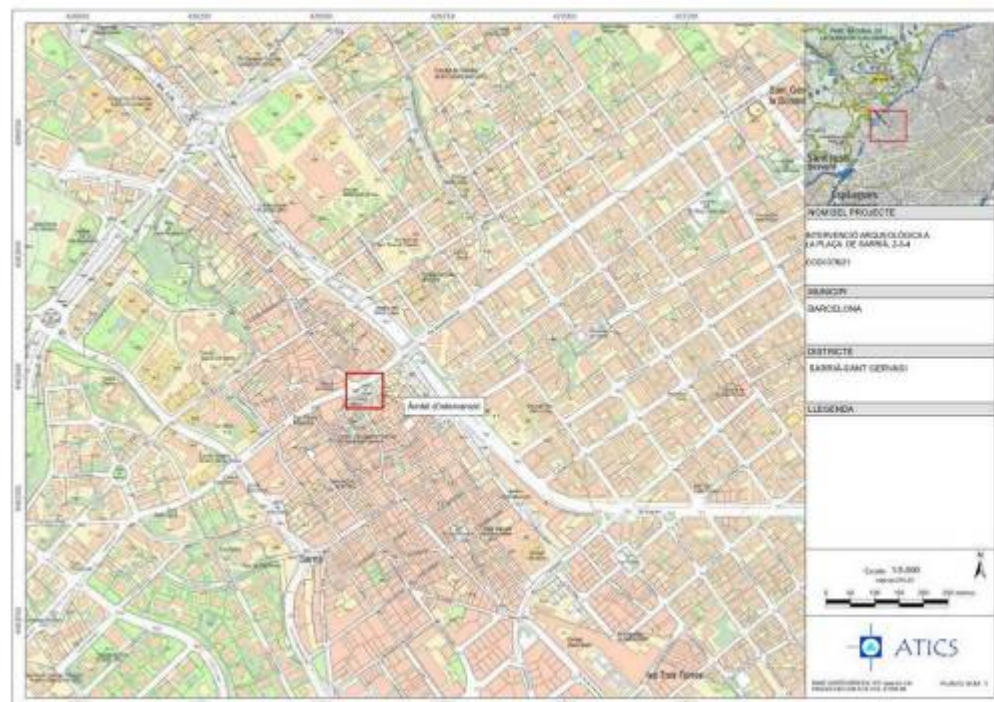
Els treballs arqueològics van ser motivats perquè el projecte es troba ubicat en una Zona d'Interès Arqueològic.

La tasca de documentació i control arqueològic fou gestionada per l'empresa ATICS, S.L. Gestió i Difusió del Patrimoni Arqueològic i Històric, sota la direcció tècnica i científica d'Esther Medina Guerrero i de Cristian Schleicher Puiggros segons resolució de la Direcció General del Patrimoni Cultural, i sota supervisió del Servei d'Arqueologia de l'Ajuntament de Barcelona. La intervenció arqueològica es va dur a terme entre el 5 de juliol i el 18 d'octubre de 2021 i entre el 9 de maig i el 25 de juny de 2022.

3. MARC GEOLÒGIC I GEOGRÀFIC DEL JACIMENT

Situació del jaciment.

La intervenció es troba dins de l'entramat urbanístic de la ciutat de Barcelona, concretament al barri de Sarrià.



Context geològic.

L'estructura geològica del Pla de Barcelona presenta per un costat els materials paleozoics que defineixen la serra de Collserola. Aquesta està formada per pissarres les quals s'assenten damunt d'un basament granític que aflora en algunes zones d'Horta i del Guinardó i que domina a la serra de Marina. Al costat del Vallès, cap a Montcada i Olorda, la serralada presenta formacions de calcàries devòniques que són objecte d'explotació per empreses cimenteres.

Els materials del Secundari venen definits per les calisses dolmòtiques, gresos i argiles vermelles que trobem als turons de la zona nord-est del Pla. En el Terciari, predominen les formacions miocèniques i pliocèniques que es van sedimentar amb la transgressió marina del terciari superior, es tracta de la intercalació de margues blaves i gresos vermell-gris¹. A la part baixa del Pla trobem una sèrie d'elevacions amb una orientació nordest-sudoest produïdes a partir del plegament de les formacions pliomicocèniques a conseqüència de la falla que va afectar a la costa (Mons Taber, Puig de les Fàlzies...). Damunt d'aquest substrat s'assenta el material quaternari del qual s'han diferenciat dues unitats²:

La plataforma superior s'inicia des del peu de la Serralada del Tibidabo i baixa fins al mar. Aquesta, que està molt afectada per l'acció dels torrents, és on s'assenta la ciutat, sobre tot el sector antic. En el substrat presenta argiles i sorres grogues pliocèniques damunt de les quals trobem els derrubis quaternaris molt potents, graves anguloses dins d'una matriu d'argiles vermelles que provenen de la zona del Tibidabo per aportacions torrencials.

La plataforma baixa va del graó o talús erosiu de 20/30 metres de desnivell fins a la línia de costa. Està constituït per la formació de les terrasses i deltes dels rius Llobregat i Besòs.

L'acció sedimentària de la plataforma presenta una sèrie de característiques que ha permès definir-la com un procés cíclic. Sembla que allà on l'efecte dels torrents no ha estat tan violent, es poden diferenciar tres nivells que es superposen quasi sempre en el mateix ordre i que es repeteix cíclicament unes tres vegades, és per aquest motiu que se'l coneix com "tricycle". Aquests nivells son de baix a dalt³:

Argiles vermelles de procedència col·luvial i que seria la conseqüència d'un sòl format en condicions de clima semblant al de les regions tropicals humides, es a dir, una fase humida i una altra de seca.

Llims groguencs d'origen eòlic, loess, i que sembla que es formarien amb un clima sec i fred.

Per últim, trobem el torturà, aquestes crostes calcàries s'haurien format en períodes de transició entre els dos climes anteriors, és a dir, més humit que

¹ PALET, J.M. 1994, pàg.46-47.

² SOLÉ, L. 1963.

³ SOLÉ, L. 1963, pàg. 29-31.

durant el loess perquè hi hagués circulació de carbonat càlcic, però més càlid que el primer nivell, per tal que s'evaporés l'aigua.

En aquest nivells anirien incidint els diferents torrents i rieres, encaixant-se i produint formacions al·luvials i col·luvials de llims i argiles poc consolidades, la qual cosa explicaria l'aparició esporàdica de llengües de còdols i graves que trenca aquest cicle.

Context geogràfic.

La intervenció se situa a l'oest de la conurbació barcelonina, a Sarrià, que s'estén des dels vessants meridionals de la serra de Collserola fins a la Diagonal.

Morfològicament l'excavació se situa a les darreres estribacions de la serra de Collserola i al Pla de Barcelona. Més concretament, presenta una seqüència estratigràfica plistocènica amb alternança d'argiles vermelles amb graves, graves resultat de la disgregació de la llicorella pròpia de Collserola, llims marró clar i crostes calcàries.

A grans trets, l'actuació se situa al Pla de Barcelona, una de les unitats morfològiques que configuren el territori, anomenat Barcelonès, que s'estén des de la costa mediterrània a la Serralada Litoral, concretament entre el tram de la serra de Collserola i els estrets de Martorell i de Montcada, per on els rius Llobregat i Besòs respectivament van a sortir a la mar amb la formació dels seus deltes. D'aquesta manera el territori presenta dos elements morfològics clars: la serra de Collserola i la plana.

La Serra de Collserola, horst compost per granits i esquistos, presenta unes altituds molt moderades, entre els 300 i 500 metres, destacant el Tibidabo que arriba als 512 metres. Al nord, aquesta carena comença sobre el riu Besòs amb el turó d'en Manyoses (210 metres) i al sud-oest destaca el puig de Sant Pere Màrtir com a darrera elevació (399 metres). La carena presenta diversos passos de muntanya que possiblement han servit de vies de comunicació al llarg de la història. És el cas del Collserola, entre el Tibidabo i el turó de Santa Maria; el Portell de Valldaura a la capçalera d'aquesta vall; el Forat del Vent i el coll de la Ventosa prop del turó Blau; i el coll de Vallvidrera a la capçalera de la riera Blanca⁴.

El Pla de Barcelona es troba obert al mar i limitat per la Serralada Litoral i al sud per la falla que segueix des de Garraf i el turó de Montjuïc (que és el punt més elevat, 173 metres) fins al turó de Montgat, més enllà del Besòs. Aquesta falla és visible a través de l'esglaó, d'uns vint metres, que sembla separar l'eixample de la ciutat vella i que es documenta en la morfologia urbana: la baixada de Jonqueres, la Via Laietana i els carrers de les Moles, d'Astruc, de Jovellanos.

Arran d'aquest esglaó s'ha dividit la plana en dos sectors:

Plana alta: va des de la Serralada fins aquest esglaó, la qual es caracteritza per una cota de 20 metres snm. i amb una pendent del 4%. Aquesta està

⁴ PALET, J.M. 1994.

formada per el sòcol paleozoic damunt del qual, l'acció de les distintes rieres, han aportat materials detrítics diversos.

Plana baixa: aquesta s'estén des de l'esglaó fins a la costa i presenta un escassísim pendent (0,35%). La seva formació és de caràcter al·luvial, materials aportats per les rieres, les corrents marines i sobretot per l'acció dels rius Besòs i Llobregat, amb la formació de les seves planes deltaïques. En aquesta zona es formarien els estanys i aiguamolls tan típics de la costa mediterrània que, a mida que la línia de costa avancés, anirien desapareixent.

L'acció antròpica també hauria contribuït amb la dessecació d'aquests elements. Alguns d'aquests estanys han estat documentats en èpoques més recents dins de la història, com són els casos de la Llaviner a la zona de Sant Martí, el de Banyols als passeigs de Sant Joan i Lluís Companys, l'estany del Port o el del Cagalell que es situa per la zona de Sant Pau.

En aquesta plana es distingeixen petits turons arran de mar que tenen el seu origen en els plegaments de dipòsits marins del miocè i el pliocè⁵. És en el cas de la muntanya de Montjuïc, del turó dels Ollers, del sector dels carrers d'Escudellers i Nou de Sant Francesc, de les Falzies on es localitza l'antiga Llotja i del Tàber, on s'assentava la ciutat romana. El constant progrés de la línia de costa degut a l'aportació dels arrossegaments del Besòs i al corrent marí tangencial a la costa que aporta terres del Maresme, van contribuir al rebliment d'estanys i aiguamolls i van anar encerclant aquests turons, passant a formar part de la terra ferma.

Hidrològicament el conjunt edificat amb façana a la Plaça Sarrià tenia a l'est la riera de les Gardenyes que coincidia aproximadament amb la traça de l'actual Via Augusta. Pel que fa a la xarxa hidrogràfica d'aquesta zona podem assenyalar que respon a les típiques característiques d'una xarxa mediterrània. Per un costat tenim els dos rius que delimiten el Pla: el Besòs i el Llobregat. Aquests són rius de caràcter extralocal, ja que un neix a la zona del Prepirineu (el Llobregat) i l'altre a la serralada Prelitoral, no obstant tots dos desemboquen a la costa barcelonina després de travessar les serralades litorals. La seva principal característica és que el seu règim fluvial és irregular, amb fortes avingudes, depenent en gran mesura de les condicions climàtiques⁶. Aquest tret és també el que defineix l'altre element de la xarxa hidrogràfica: les rieres. Aquestes són de caràcter torrencial, neixen al costat marítim de la Serralada Litoral i davallen pel pla lleugerament inclinat. Els seus cursos erosionen el substrat geològic del pla formant torrenteres i contribuint a la creació d'un paisatge ple d'ondulacions i valls. Amb les seves crescudes aquests torrents arrastren tot tipus de materials detrítics.

En funció de la seva orientació s'han dividit en tres sectors:

Sector central: el qual recollia les aigües del vessant del Tibidabo i conformaven la riera de Vallcarca i la riera de Sant Joan que baixaven per la zona de Gràcia i per l'actual passeig de Sant Joan; la riera de Sant

⁵ PALET, J.M. 1994; SOLÉ, L. 1963; DDAA, 1984

⁶ PALET, J.M. 1994.

Gervasi i Sant Miquel que baixaven per l'actual Passeig de Gràcia entrava a ciutat pel Portal de l'Àngel, plaça del Pi i desembocava al mar pel carrer dels Còdols i posteriorment sembla ser que es va desviar per fora de la tercera muralla i aniria a desembocar al Cagalell per evitar les riudes; per Vallvidrera baixarien els torrents que més endavant configuraven la riera de Magòria o de Mogoria, que desembocava al Cagalell i que sembla que el seu curs coincidiria amb l'actual traçat que dibuixa el paral·lel; en aquesta zona també hi trobem la riera de Valldonzella que neix a la zona de Sarrià; cap l'est trobem els torrents de la Guineu, el del Pecat, el d'en Mariner i el Bogatell que desembocarien directament a la mar.

Sector sud-oest: són els torrents que porten les aigües cap la zona sud-oest de Montjuïc del qual destaquen dos torrents: Torrent Gornal, que neix a la zona de Sant Pere Màrtir, i desemboca a la mar ja dins de l'Hospitalet de Llobregat; i la riera Blanca que neix de la unió de diversos torrents i rieres procedents del Mont d'Òssa, fa de límit entre aquest municipi i Barcelona.

Sector nord: el componen els torrents que desemboquen al Besòs, que han contribuït en la creació del delta d'aquests riu, i la riera d'Horta que comparteix desembocadura amb el Besòs.

Totes aquestes rieres han estat objecte d'adequacions, desviaments, canalitzacions, etc..., per tal de millorar i ampliar l'espai urbà al llarg de la història. Les diverses muralles van anar fent de dic per aquestes rieres. No obstant, en època de Pere III, al segle XIV, es van desviar les aigües de la riera de Magòria molt abans d'entrar a ciutat, ja que els aiguats envaïen el carrer Hospital i penetraven a ciutat pel tram dels carrers que es coneixen com a Riera Alta i Riera Baixa. Ja en el segle XVIII, aquesta riera es va desviar cap el sector del Port, al sud de Montjuïc⁷. Aquesta acció es repetirà en diversos sectors de la ciutat, amb altres canalitzacions i desviaments.

Geològicament hi ha una unitat quaternària (pleistocè i holocè) que cobreix una de terciària. D'època quaternària a l'holocè, on es localitza l'activitat antròpica, es registren nivells d'argila, sorres i graves d'origen torrencial i col·luvial, a part dels estrats superiors que és on es registrava la major presència de restes arqueològiques d'època contemporània i moderna.

⁷ PALET, J.M. 1994.

4. CONTEXT HISTÒRIC I ARQUEOLÒGIC.

Context històric.

El topònim Sarrià prové del nom Sirriano, que apareix esmentat per primera vegada l'any 986 en un document sobre la venda de terres, cases i horts feta per Bonarich a Vivà, bisbe de Barcelona, i en un altre del mateix any sobre la venda de cases, horts, sitges i vinyes situades a Bederrida i Terrarios albos, feta per Senior a Vivà, bisbe de Barcelona. L'origen de la municipalitat de Sarrià es pot situar cap als segles XIII-XIV. A la fi de segle XV, el poblament de Sarrià ja era prou significatiu. El nucli situat al voltant de l'església i l'existent a les masies de fora de la vila formaven una societat rural que fonamentava la seva economia en el rendiment de la terra. Amb el temps, es va anar transformant en una societat urbana de menestrals i artesans que, amb la proliferació de torres i xalets d'estiueig (segles XVI-XVII), va adquirir una gran importància.

A principis de segle XX, Sarrià es va convertir en un dels nuclis més rics i poblats de la plana de Barcelona. A partir de 1850 el nucli va viure principalment de les activitats relacionades amb la construcció, i la seva població, fins llavors formada per camperols i artesans, va passar a tenir un nucli de menestralia important. En l'últim terç de segle XIX ja es va plantejar la seva agregació a Barcelona. Sarrià es va oposar i va ser, juntament amb Horta, l'únic municipi de la plana que va poder evitar-la el 1897. En 1921 es va reobrir l'expedient d'agregació, a petició de l'Ajuntament de Barcelona. Va ser tramitat amb una gran rapidesa i, el mateix any, malgrat l'oposició dels veïns de Sarrià, va quedar agregat a la ciutat per reial decret, i va ser l'últim poble de la plana a incorporar-se a Barcelona.

El Sarrià d'avui combina els racons on es pot recordar amb facilitat l'antic poble rural, sobretot pels voltants del carrer Major de Sarrià.

Notícies històriques i intervencions prèvies.

Les expectatives arqueològiques d'aquest indret es relacionen amb la seva ubicació dins el nucli històric de Sarrià⁸: La present intervenció es troba dins del nucli històric de Sarrià, i per tant dins d'una zona d'elevat risc arqueològic.

De manera general, en diverses àrees del Pla de Barcelona s'han localitzat restes prehistòriques, de manera que no es pot descartar la localització de restes d'aquesta època a l'àrea d'intervenció.

L'any 1970, el Centre Excursionista Els Blaus de Sarrià va documentar l'aparició d'un ganivet de sílex de tonalitat grisa de 5 centímetres de llargària i 1,8 centímetres de gruix, possiblement neolític. Va aparèixer a una profunditat de dos metres, sota d'estrats arqueològics amb ceràmica medieval i moderna, a la part posterior de l'església de Sant Vicenç de Sarrià.

Cal tenir present també que la zona forma part de l'ager de la colònia romana de Bàrcino.

⁸ <http://cartaarqueologica.bcn.cat/3411>

Pel que fa al nucli antic de Sarrià, conegut també amb el nom de la “Sagrera”, és l’espai ocupat per l’església parroquial, la plaça Major, i les cases del voltant. L’antiga Casa Consistorial, tal com apareix als plànols de Sarrià del segle XIX, es trobava al bell mig de l’actual plaça Major. De l’existència de l’església de Sarrià, se’n té constància, en forma de capella primitiva, des de l’any 987. Una placa a la façana de l’actual ens recorda que és mil·lenària. Poc o res sabem de la primera construcció. Sabem que després, en el mateix lloc, es bastí una església romànica, i el 1370, sobre el mateix solar, s’hi construí una església gòtica, reedificació i ampliació de l’anterior. Quatre segles més tard, fou construïda l’actual església, d’estil neoclàssic, obra de Josep Mas, l’arquitecte de l’església de la Mercè de Barcelona. Del segle XV és l’antic retaule de l’altar major de l’edifici gòtic, dedicat a Sant Vicenç, diaca i màrtir. És obra de Jaume Huguet i dels seus col·laboradors. No la trobarem en el seu lloc original ja que aquest joia gòtica es troba al Museu Nacional d’Art de Catalunya. Al carrer Major de Sarrià, núm. 97, existeix la Casa familiar Margenat, que correspon a un edifici de tres plantes entre mitgeres amb una construcció de pedra, d’estil gòtic. Restaurada al 1881 correspon probablement a una de les cases més antigues. Sarrià va ser annexionat a la ciutat de Barcelona la 1921.

A la plaça de Sarrià, 10⁹, amb motiu de les obres per la construcció del túnel i de l’estació dels Ferrocarrils Catalans de Sarrià, i per reforçar els murs de la parròquia de Sant Vicenç, es van dur unes obres que permeteren localitzar fragments ceràmics d’atribució cronològica medieval i moderna, entorn a l’església, a l’antic hort de la rectoria. A l’any 1972, a una fondària de mig metre per sota del paviment del carrer, es van posar al descobert una abundant quantitat d’ossos humans probablement pertanyents al cementiri parroquial de l’església de sant Vicenç de Sarrià.

Una altra de les potencialitats informatives de la intervenció és el seu emplaçament entre rieres i possibles mines d’aigua: Part de la Via Augusta, a l’alçada de l’àmbit d’estudi, coincideix amb el traçat de l’antic Torrent de l’Escorxador/Can Gardenyes, pel que podrien existir reblerts antròpics amb gruixos importants. Es té constància que a l’entorn de l’àmbit d’estudi hi ha tres mines d’aigua:

- Cal Canonge
- Margenat
- Pantà de Vallvidrera – Mina Grott

Segons els plànols, consta que la mina arribava a la plaça de Sarrià mitjançant una tovera dins d’una galeria o mina, i que hi havia diversos repartidors d’aigua, un dels quals era a la plaça. La mina es troba fora de servei, però convindria no afectar-la i procedir segons les indicacions de BCASA en cas de trobar-la. Durant el primer quart del segle XIX, la ciutat de Barcelona encara funcionava amb l’antic sistema de subministrament d’aigua d’origen medieval i modern (pous, les mines d’aigua procedent de Collserola i les canalitzacions municipals obertes que duïen l’aigua del Rec Comtal). Entre 1826 i 1867 es va posar en funcionament l’aqüeducte Baix de Montcada, que era una construcció tancada que captava l’aigua de Montcada i va millorar les condicions de potabilitat de l’aigua de la ciutat. No va ser fins el 1867 quan a Barcelona i a les poblacions del seu entorn, es van implementar nous sistemes de subministrament d’aigua vinculats a empreses privades. A Sarrià, l’empresa encarregada del subministrament d’aigua durant més d’un segle va ser

⁹ <http://cartaarqueologica.bcn.cat/3011>

“Pantano de Vallvidrera”. El pantà artificial de Vallvidrera recollia l’aigua de les rieres de Can Sauró i de l’Espinagosa.

5. METODOLOGIA.

La metodologia emprada, sistemàtica i adequada s'inspira en el mètode de registre utilitzat per E. C. Harris i per A. Carandini¹⁰.

El mètode de registre estratigràfic s'ha fonamentat en l'ús d'un registre codificat (Unitats Estratigràfiques) de tradició anglosaxona, en dibuixar les plantes parcials on s'acoten tots els nivells físics extrets i en la fotografia de les UE. Per tal d'homogeneïtzar els registres de les diverses intervencions arqueològiques s'utilitza un sistema de base de dades interrelacionades basat en el programa Access de Microsoft, on s'inclou a cada fitxa els respectius apartats de descripció, documentació i relacions estratigràfiques.

Paral·lelament a aquesta tasca es va configurar la documentació planimètrica general (escala 1:20), topogràfica i fotogràfica del jaciment.

El material arqueològic recuperat es va codificar segons els següents criteris, 076 (número de la intervenció arqueològica) - 21 (any del permís) – núm. de UE (Unitat Estratigràfica) – núm. d'inventari (número de diferenciació de les peces més significatives).

Les cotes han estat establertes en metres sobre el nivell del mar (m.s.n.m.).

Els rebaixos es van iniciar amb mètodes mecànics, amb una màquina giratòria de gran tonatge. Un cop detectades les estructures i estrats arqueològics es procedí amb la seva excavació sistemàtica. L'equip constà de fins a 16 arqueòlogues.

Després de la recollida sistemàtica de tota la informació i de l'elaboració dels informes d'afectació corresponents, es continuà amb la supervisió de tots els moviments de terres posteriors i de l'eliminació d'estructures arqueològiques incompatibles amb el projecte urbanístic.

¹⁰ HARRIS, 1991 i CARANDINI, 1997.

6. DESCRIPCIÓ DELS TREBALLS

L'àrea que ens ocupa inclou 7 immobles, la major part dels quals foren enderrocats l'any 2010. Tan sols l'edifici número 1 (identificat com a casa 7 en la present intervenció) fou enderrocats l'any 1998 en el context de les obres d'eixamplament del passeig de la Bonanova. L'espai excavat s'ha dividit a partir d'aquesta trama urbana, tot i que la identificació estratigràfica es realitzà segons l'ordre d'intervenció i d'aparició de les restes arqueològiques.

Des de l'any 2010, moment en el qual s'enderroquen els edificis existents, la zona funcionava com a parc i havia estat anivellada amb una capa de sauló homogènia (UE 1000).

FINCA 1

Mitjans del segle XIX-XX

Es tracta d'un espai de planta rectangular, delimitat a l'oest pel mur de la façana que afronta amb la plaça UE 1003, el mur de façana sud que afronta al carrer Menor de Sarrià UE 1004, al nord hi ha el mur UE 1013 que limita amb la casa 2, i a l'est el mur UE 1032.

Es troba dividida en tres àmbits. L'habitació de majors dimensions afrontava a la plaça i als àmbits posteriors s'allotjaven la xarxa de clavegueram (1033, 1038, 1040, 1039, 1061) i un pati. Els murs mitgers de subdivisió són la UE 1030 i la UE 1031. Tots ells fonamenten en el substrat geològic (UE 3069), format per argiles amb matriu gravosa de llicorelles disgregades, i a cotes inferiors per argiles amb nòduls de carbonat càlcic (torturà).

Aquests espais tenen un paviment de formigó, amb evidències d'una pavimentació anterior, conservada de forma desigual, conformada per rajola hidràulica i rajol de fang cuit (UE 1001).

Tots els elements construïts pertanyents a aquest període es troben bastits amb la tècnica de l'encofrat perdut, i són constituïts per maó i pedres de mesura mitjana lligades amb morter de calç blanca. En alguns casos es conserva la cara vista, construïda exclusivament amb maons i morter.

Durant aquest moment, es documenten evidències d'un increment notable en l'activitat constructora i probables modificacions substancials de la fesomia de l'edifici (segurament mitjançant l'additament de plantes). Es tracta d'accions orientades a l'obtenció d'una superfície anivellada i d'espais més amplis. En aquest sentit, es va destruir l'envà 1009 (segle XIX) i el mur UE 1019 (segle XVIII). També s'hi excavaren dues pasteres per a l'elaboració de morter de calç (UE 1010 i UE 1028). La primera d'elles fou un retall rectangular efectuat sobre el terreny (UE 1028). L'altra, amortitzada amb posterioritat, conserva de forma parcial dos murs de maons situats als costats oest i est, dels quals part del material constructiu sembla haver estat espoliat. Ambdues pasteres presenten abundants restes de morter de calç blanca a les parets i al terra, són de planta rectangular i tenen una fondària de 50 cm. Van comportar la destrucció de l'estratigrafia preexistent. Els estrats de farciment, diferents en cadascuna d'elles, contenen abundant material constructiu i ceràmiques del segle XIX.

A aquest moment pertany la xarxa de clavegueram, evidenciada als àmbits posteriors. És constituïda per dos dipòsits: UE 1039 i UE 1040. Una claveguera adossada al mur 1031, i dues més que desaigüen a 1039 (UE 1073).

L'àmbit que afronta amb la finca 4 presenta dues canalitzacions que desaigüen al carrer Menor de Sarrià (1033 i 1038). Suposen la destrucció de la major part de la seqüència estratigràfica.

Principis del segle XIX

A aquest moment es pot atribuir el mur menor UE 1009, amb la part aèria bastida de maons lligats amb morter de calç blanca (15 cm d'amplada i 2,40 m de longitud), i una fonamentació de fragments de maó i pedres de mida mitjana lligats amb el mateix tipus de morter (38 cm d'amplada i la mateixa longitud). Aquest mur fou arrasat en el context de les transformacions urbanístiques de mitjans del segle XIX.

Pel que fa a la seqüència estratigràfica, es conserven els nivells d'ús 1014, 1015, 1018, que han evidenciat material ceràmic atribuïble a aquest moment.

Quedava una petita porció de la seqüència estratigràfica entre el mur 1013 i les pasteres 1010 i 1028. Es tracta de l'anivellament UE 1056 i el nivell d'ús de calç UE 1057. A la part posterior de l'edifici apareix una seqüència similar a les altres estances, en forma d'anivellaments vinculats a processos edificatoris (UE 1068 i 1069), i un retall indeterminat (UE 1070, amb farciment 1071).

A l'habitació que allotja una fossa sèptica, per sota d'una claveguera adossada al mur 1031, apareix un retall allargat (UE 1075), amb un farciment heterogeni (UE 1066) que contenia ceràmiques del segle XIX. El conjunt sembla haver funcionat com a antiga canalització.

També s'ha evidenciat un retall en rasa allargada (UE 1046, amb farciment 1047) a l'habitació posterior de la finca, que sembla haver funcionat igualment com a canalització. Ha estat observat un retall de similars característiques a l'habitatge 2 (UE 2078), que podria ser equivalent a ell.

A la part posterior de l'edifici d'època contemporània també s'ha documentat el mur UE 1037, molt malmès per la xarxa de clavegueram. Fou construït amb fragments de maó i pedres de mesura diversa lligades amb morter de calç blanca. Mesura 2,90 m de longitud, la part vista té 35 cm d'amplada i 36 cm d'alçat. La fonamentació té 54 cm d'amplada i un alçat de 60 cm. Associat al moment de la seva construcció, s'excavaren els estrats d'anivellament UE 1048 i UE 1049, amb materials ceràmics del segle XIX.

La destrucció de l'estratigrafia d'aquest espai a causa de la presència de diferents col·lectors del segle XX, impedeix observar la relació física del mur 1037 amb les restes d'un paviment (UE 1042) detectat per sota del mur 1032. Té una potència de 20 cm i fou construït amb pedres de mida petita i mitjana i fragments de maó lligats amb morter de calç blanca. Associat a aquest paviment hi ha les restes d'una canalització (UE 1066) bastida amb els mateixos materials i un tub ceràmic. Té la mateixa orientació que una canalització de plom recoberta de teules detectada a totes les cases (UE 3023), observada de forma discontinua atès que es troba seccionada pels murs del parcel·lari de mitjans del segle XIX i XX.

Segles XVII-XVIII

El mur del segle XIX, UE 1009, es lliura a un altre mur conservat a nivell de fonamentació, UE 1019, construït amb pedres de diversa mesura (principalment llicorelles) lligades amb morter de calç i sorra de color taronja clar. Mesura 5 metres de longitud, 40 cm d'amplada i conserva un màxim de 20 cm d'alçat. Presenta una

orientació diferent del parcel·lari dels segles XIX i XX. Constitueix l'única evidència construïda de l'ocupació del segle XVIII en aquesta finca, de la qual no s'han documentat nivells d'ús relacionats físicament amb ell.

La seqüència estratigràfica atribuïble a època moderna es troba representada pels estrats d'anivellament 1022 i 1043, el nivell de terra piconada UE 1058 i l'anivellament UE 1059, amb materials ceràmics del segle XVIII (a més d'alguns elements residuals del segle XIV com és la ceràmica decorada en verd i morat). A la zona de la xarxa de clavegueram, a la part posterior de la finca, per sota de l'estrat d'anivellament del segle XIX UE 1069 s'evidencià la UE 1072, d'argiles amb matriu sorrenca de color marró fosc, amb escadusseres ceràmiques del segle XVIII. Aquesta capa cobria el substrat geològic.

El mur 1019 es construí fonamentat sobre l'estrat 1022. No ha estat possible observar les estructures amb les quals anirien relacionats aquests nivells.

Per sota d'aquests estrats d'anivellament s'han documentat retallant el substrat geològic diversos retalls indeterminats. El retall indeterminat UE 1044 és de planta rectangular (0,90 x 0,80 m), amb un farciment (UE 1045) de matriu argilosa, compacte i de color vermell, amb ceràmiques del segle XVII.

Cal afegir la presència de quatre retalls de planta circular de funció incerta, alguns dels quals ha proporcionat material ceràmic medieval, possiblement de caràcter residual: el retall UE 1050, té un diàmetre de 20 cm i una fondària de 5cm, amb un farciment (UE 1051) argilosorrenc de color marró; el retall UE 1052 de 22 cm de diàmetre i 10 cm de fondària, amb un farciment (UE 1053) de les mateixes característiques a l'anterior; el retall UE 1054, de 92 cm de diàmetre i 9 cm de fondària, amb un farciment (UE 1055) argilós de color marró fosc; i el retall UE 1064, de 24 cm de diàmetre i 12 cm de fondària, amb un farciment (UE 1065) argilosorrenc de color marró.

En una petita porció conservada entre el mur 1013 i les pasteres 1010 i 1028 es documentà l'anivellament UE 1059, amb materials dels segles XVII i XVIII.

FINCA 2

Mitjans del segle XIX-XX

Es tracta d'un espai de similars dimensions i distribució a la finca 1. És de planta rectangular, delimitat a l'oest pel mur de la façana que afronta amb la plaça UE 1003, el mur de façana sud adjacent a la finca 1 UE 1013, al nord hi ha el mur que limita amb la casa 3 UE 3006, i a l'est el mur UE 1032.

Tots els elements construïts pertanyents a aquest període es troben bastits amb la tècnica de l'encofrat perdut, i són constituïts per maó i pedres de mesura mitjana lligades amb morter de calç blanca. En alguns casos es conserva la cara vista, construïda exclusivament amb maons i morter.

Es troba dividida en tres àmbits. L'espai de majors dimensions afrontava a la plaça. Tot i les seves majors dimensions, contenia una petita habitació, adossada al mur 3006 i formada pels murs 2012, 2041 i 2042, que havia estat arrasada en el segle XX.

També s'han documentat 10 petits retalls de planta quadrada (UE 2023), alineats en dos grups de 5 i equidistants, que podrien haver servit per a la fonamentació d'algun tipus de maquinària.

D'igual manera que en l'anterior habitatge, a la part posterior hi havia la xarxa de sanejament, constituïda per diverses clavegueres i tres fosses sèptiques (2027, 2029, 2070, 2072).

Aquesta finca durant el segle XX albergava el dispensari de Sarrià. De fet, algunes de les fosses sèptiques (2029 i 2070) han evidenciat material mèdic de rebuig dels anys 20 (envasos de medicaments, dents humanes).

També s'hi excavà una pastera per a l'elaboració de morter de calç (UE 2043). És de planta rectangular, amb 45 cm de desenvolupament vertical, delimitada pels murs 2041, 3006 i 1030, i conserva dues filades d'un mur de maons ubicat a la part central (UE 2044). Es caracteritza per la presència d'abundants restes de morter de calç blanca a les parets, incloent les banquetes de cimentació, i al terra. L'estrat de farciment conté abundant material constructiu i ceràmiques del segle XIX. L'excavació de la pastera va comportar la destrucció de l'estratigrafia preexistent.

Relacionat amb aquests processos edificatoris hi ha un retall allargat (UE 2080, 2081 el seu farciment) amb un important desenvolupament vertical, que cal relacionar amb la construcció del soterrani de la finca 4.

Principis del segle XIX

Pertanyent a aquest moment s'ha identificat un nivell d'ús desigualment conservat (UE 2022 i UE 2033) que evidencia nombroses reparacions i anivellaments amb material ceràmic atribuïble a la primera meitat del segle XIX. Aquest estrat es disposa directament sobre el substrat geològic (UE 3069).

A prop de l'actual mur de façana també es va evidenciar una petita porció de la seqüència estratigràfica equivalent a aquests nivells d'ús (2002, 2015), malauradament les possibles relacions físiques han desaparegut per la presència de la rasa de fonamentació d'aquest mur. Tampoc ha estat possible vincular la seva relació física amb un cup de vi que a continuació descriurem.

A la zona intermèdia de l'habitació, s'evidencià un estrat d'anivellament (UE 2038) que cobria la UE 2055, de cronologia més antiga. A aquest moment es correspon també un retall (UE 2065) ubicat a la zona intermèdia de l'habitació, de planta irregular d'1,30 x 1 m i una fondària de 15 cm, amb un farciment de cendres i carbons (UE 2066).

A l'habitació que allotja part de la xarxa de clavegueram es detectà un nivell de calç molt deteriorat (UE 2082) per la rasa de fonamentació del dipòsit 2030. També es detectà un altre nivell de calç (UE 2086) molt afectat per la fossa sèptica 2070, amb un nivell d'amortització del segle XIX.

Segles XVII-XVIII

Cobert per la pavimentació més recent de l'edifici es conserven les restes molt malmeses d'un cup de vi, afectat pel mur de la façana que afronta a la plaça, el mur UE 1003. Consta d'un paviment de rajols vidriats de forma quadrada disposats a trencajunt (UE 2004), tres dels murs on es fonamentava i la rampa on recolzava la caixa (UE 2005), i la cubella (UE 2020) conformada per un paviment de rajols rectangulars a trencajunt, a més de les restes parcials del mur S. El diàmetre interior del cup era d'1,70 m i els murs de la seva cimentació mesuren 2 m per cada costat i 40 cm d'ample. La rampa amida 50 cm de longitud i 55 cm d'ample. La cubella és de

planta rectangular, 1,20 x 0,80 m, amb una fondària de 0,60 m. L'estrat d'amortització ha proporcionat ceràmica del segle XIX.

Al fons de l'estança de majors dimensions es localitzà un dipòsit de planta trapezoïdal (UE 2045) amortitzat durant la primera meitat del segle XIX. Part del material constructiu que el conformava ha estat espoliat, raó per la qual conserva desigualment restes de dos murs, algunes porcions de calç als laterals dels quatre murs que el conformen (allà on el material constructiu ha desaparegut), i la preparació de calç de la solera. Mesura 2,25 m d'amplada i 2,40 m de longitud, amb una fondària de 72 cm. Es tracta de l'engrandiment d'un petit dipòsit de planta triangular (UE 2058), colmatat a les darreries del segle XVIII (UE 2056).

El dipòsit es lliurava al mur (UE 2069), que conserva escadusseres evidències constructives (morter de calç beix i algunes pedres). Es tracta d'una estructura desmantellada, de la qual s'aprecia la trinxera d'espoli (UE 2046) i un estrat de farciment (UE 2047) sorrenc de color ataronjat amb material constructiu i pedres.

El conjunt del mur espoliat i els dipòsits es troben parcialment afectats per la pastera vuitcentista UE 2043.

Cal afegir que abans de la construcció de la pastera, la rasa i espoli del mur UE 2046 resultà afectada per un retall indeterminat de planta rectangular (UE 2061), amb un estrat de farciment (UE 2060) d'argiles vermelles poc compactades.

Pel que fa a la seqüència estratigràfica pertanyent a aquest moment, per sota del nivell d'ús 2022, es documentà un anivellament (UE 2055) d'argiles sorrenques de color taronja. A continuació es detectà en una petita zona de l'habitació que afronta a la plaça un petit retall indeterminat de planta irregular (UE 2062), amb 15 cm de fondària, el farciment del qual no ha evidenciat materials (UE 2063). A la base d'aquest retall apareix un nivell de calç molt deteriorat (UE 2064).

A l'habitació que allotja l'actual xarxa de clavegueram es documentà una petita porció d'un mur (UE 2084), construït amb petites pedres i morter de calç taronja. Mesura 65 cm de longitud i 40 cm d'amplada. Malauradament no es conserva cap estrat associat amb ells. A l'àmbit més interior, espai on hi ha la fossa sèptica UE 3072, es documentaren dos anivellaments (UE 2087 i UE 2088) amb materials del segle XVIII.

No gaire lluny d'aquest element, també afectat per l'actual xarxa de clavegueram, s'evidencià el mur UE 2032, construït amb pedres de diversa mesura lligades amb morter de color beix, 40 cm d'amplada, 3,40 m de longitud i 40 cm d'alçat total. Es conserva a nivell de fonamentació i talla l'estrat 2088, fins assolir la cota d'aparició del substrat geològic.

FINCA 3

Mitjans del segle XIX-XX

L'espai que ocupa aquest habitatge és de planta rectangular, delimitat a l'oest pel mur de la façana que afronta amb la plaça UE 1003, al sud hi ha el mur UE 3006, a l'est hi ha el mur UE 1032 i al nord una línia murària amb un lleuger retranqueig formada pels murs 3017, 3018 i 3019. Tots ells fonamenten en el substrat geològic (UE 3069), format per argiles amb matriu gravosa de llicorelles disgregades, i a cotes inferiors per argiles amb nòduls de carbonat càlcic (torturà). La pavimentació del segle XX era una gran llosa de formigó (UE 3000) que tenia com a preparació (UE 3001) una capa de

llicorelles de mida mitjana. Com a anècdota, aquesta capa va proporcionar un fragment d'àmfora tarraconense. Es troba dividida en set àmbits.

Com veurem a continuació, es documenten alguns trets comuns en les diverses habitacions excavades. Ens referim a la presència de pasteres datades de mitjans del segle XIX i d'estrats d'anivellament de similar composició, tots ells vinculats als processos edificatoris de l'indret.

Àmbit 1

L'habitació de majors dimensions afronta a la plaça. És delimitada a l'oest pel mur de façana 1003, al sud pel mur 3006, a l'est hi ha el mur 3012, al sud el mur 3036, a l'est el mur 3038 i al nord els murs 3017, 3018 i 3019. També hi ha els murs menors i pilars UE 3021, UE 3101, UE 3107 i UE 3164. Presenta una planta en forma de L.

Molt a prop de la façana i al centre d'aquest espai, es van localitzar dos cups (UE 3003) amb una única coberta de maons disposats en sardinell sobre la qual hi havia dos registres de planta quadrada que permetien l'accés al seu interior. Es troben revestits completament amb rajoles rectangulars vidriades de color marró verdós. El sòl també és bastit amb els mateixos materials, en aquest cas amb rajola quadrada de color marró. El paviment es disposa en pendent en direcció a una cubella, la ubicació de la qual coincideix amb el registre evidenciat a la part superior. Les cubelles, de planta rectangular, presenten una cubeta central de perfil cilíndric. També es troben revestides de rajol vidriat de color marró. Les cubetes són constituïdes per un vas ceràmic de perfil obert hemisfèric amb vidriat interior de color verd. Els vasos presenten nombroses senyals d'ús que els han fet perdre el vidriat.

Aquesta estructura secciona la seqüència estratigràfica que es conservava parcialment al costat sud. Cal assenyalar que la pavimentació actual es dipositava directament sobre el substrat geològic al costat nord de l'estança, a excepció de diversos retalls que més endavant es descriuran (UE 3075, UE 3097 i UE 3099).

A aquest moment podem atribuir part de la xarxa de clavegueram (3014, 3007, 3010, 3148).

També hi ha evidències de pavimentacions de cronologia recent (3011, 3013).

A la part més septentrional de l'àmbit s'evidencia el retall indeterminat segurament relacionat amb processos edificatoris del segle XIX (UE 3075). És de planta rectangular d'1,40 x 0,65 m, amb una fondària de 20 cm.

En aquest mateix espai es documenta el retall indeterminat UE 3099, de 15 cm de potència i planta rectangular. Les seves mides són 4,20 x 0,42 cm. El seu farciment (3100) contenia abundant material constructiu.

De funció similar, també consta el retall 3061, de planta rectangular amb les mides 1,15 x 0,80 m i una fondària de 0,70 m. El seu farciment (3060) és sorrenc, flonjo, amb abundant matèria orgànica en descomposició.

De manera semblant a les estructures evidenciades en les altres finques, aquí es documenta la pastera 3029, ubicada entre els murs 3036 i 3038 i retallant la seqüència estratigràfica i part dels murs del parcel·lari anterior (3085, 3093). És de planta rectangular, de 2,90 m de llarg, 2,10 m d'ample i 50 cm de fondària. Presenta abundants restes de calç endurida. El seu farciment (3031) és conformat per argiles

sorrenques heterogènies de coloració marró clar amb abundant material constructiu i ceràmiques del segle XIX.

Les necessitats d'elaborar materials constructius in situ es fa palesa, atès que aquesta pastera secciona una altra de menors dimensions (UE 3063), de planta rectangular, 1,40 x 0,90 m, i una fondària de 23 cm, amb un farciment (UE 3040) de color marró clar, composició sorrenca i material constructiu i ceràmic atribuïble al segle XIX.

Hi ha una altra pastera localitzada al NE d'aquest àmbit. Ens referim a la UE 3091, de planta rectangular amb els vèrtexs arrodonits en dos dels seus extrems. Amida 2,25 metres de longitud, 1,30 m d'ample i 40 cm de fondària. El seu farciment (UE 3090) és heterogeni, amb abundant material constructiu i algunes ceràmiques atribuïbles al segle XIX. Se li recolza el pilar contemporani UE 3164.

En aquest mateix context d'importants necessitats de materials constructius, es va documentar la possible trinxera d'espoli d'un mur (UE 3059), que és equivalent al retall a de l'àmbit 2 UE 3104.

Cal afegir la presència de diversos retalls que podrien respondre a la rasa de fonamentació d'alguns murs. En aquest àmbit hi ha el retall UE 3010, de 4,60 m de longitud, 0,30 m d'amplada i 54 cm de fondària, de perfil cúbic. L'estrat de reompliment (UE 3066) es lliura al mur 3006. Ha proporcionat ceràmiques de finals del segle XIX (Pickman).

En un moment previ a les transformacions de l'edifici fou necessari anivellar el terreny. És format per argiles amb matriu gravosa de color vermell, conté llicorella disgregada i ceràmiques del segle XIX (UE 3025).

Al la banda sud, en relació física amb la mitgera 3006 es localitzen 3 habitacions:

Àmbit 2

És delimitada a l'oest pel mur 3012, al sud pel mur 3006, a l'est pel mur 3033 i al nord pel mur 3036 i el pilar 3055.

L'evidència estructural més recent és la UE 3034, que sembla correspondre a la fonamentació d'un pati de llums. És construïda amb morter de calç blanca, pedres de mida mitjana i gran i fragments de maó.

Cal afegir la presència de diversos retalls que podrien respondre a la rasa de fonamentació de diversos murs. En aquest àmbit hi ha el retall UE 3077, que és continuació del retall UE 3010, de 2,55 m de longitud, 0,44 m d'amplada i 54 cm de fondària, de perfil cúbic. L'estrat de reompliment (UE 3073) es lliura al mur 3006. Ha proporcionat ceràmiques de finals del segle XIX (Pickman).

Hi ha relacionat amb el mur UE 3033 el retall UE 3078, de 3 m de longitud, 15 cm d'ample i 55 cm de fondària, amb un farciment que contenia ceràmiques del segle XIX.

En el context d'importants necessitats de materials constructius, es va documentar una possible trinxera d'espoli d'un mur (UE 3104), que és equivalent al retall a 3059 de l'àmbit 1.

En un moment previ a les transformacions de l'edifici actual fou necessari anivellar el terreny. És format per argiles amb matriu gravosa de color vermell, conté llicorella

disgregada i ceràmiques del segle XIX (3057). En el sector N d'aquest espai s'excavà la UE 3076, que és també l'amortització definitiva del parcel·lari del segle XVIII.

Àmbit 3

En aquesta habitació apareixen dos murs menors (UE 3037) recolzats al mur 3038 que pertanyen a la fonamentació d'algun element de sosteniment vertical no conservat. Es troben bastits amb pedres de diversa mida, algunes de considerables dimensions, que semblen material constructiu reaprofitat, a més de fragments de maó, lligats amb morter de calç blanca.

Abans de la construcció de l'element al qual fèiem esment, en aquest espai s'hi excavà una pastera (UE 3111), conformada per restes de morter de calç endurida en els murs entre els quals s'hi allotja. Les restes de calç s'aprecien a les cares vistes dels murs i a una part de les seves fonamentacions. A diferència de les pasteres evidenciades en altres sectors, aquesta presenta a la base una cubeta, segurament funcional. El seu farciment és heterogeni (3027, 3028, 3032, 3105, 3109, 3110), amb abundant material constructiu i ceràmiques del segle XIX.

L'anivellament del terreny fou necessari en el context de les transformacions de l'edifici actual. En aquest sector és format per argiles amb matriu gravosa de color vermell, conté llicorella disgregada i ceràmiques del segle XIX (3056).

Àmbit 4

És delimitada a l'oest pel mur 3038, al sud per 3006, a l'est per 1031 i al nord per 3036.

Aquí es localitza la xarxa de clavegueram conformada per diverses canalitzacions (UE 3041) que desaigüen tant a la fossa sèptica d'obra UE 3045 com a la fossa sèptica excavada en el terreny amb la part superior d'obra UE 3042.

A l'interior de la finca hi ha tres estances més:

Àmbit 5

És delimitada a l'oest pel mur 3038, al sud per 3036, a l'est per 1031 i al nord per 3053.

D'igual manera a l'anterior, també allotja part de la xarxa de clavegueram, constituïda per diverses canalitzacions (UE 3014) que desaigüen a la fossa sèptica d'obra UE 3095, la fossa sèptica excavada en el terreny amb boca obrada UE 3048 i la fossa sèptica que retalla el terreny UE 3051.

Àmbit 6

És delimitada a l'oest pel mur 3038, al sud per 3053 (amb les restes muràries de la UE 3139 i de la UE 3166), a l'est per 1031 i al nord per 3019. En aquest espai restava la xarxa de clavegueram corresponent a aquest període (UE 3041).

Àmbit 7

És delimitada a l'oest pel mur 1031, al sud per 3182, a l'est per 1032 i al nord per 3019.

També corresponen a aquest moment el pilar UE que talla una claveguera, i es lliura al mur 1031; i el pilar 3177, construït per sobre d'un dipòsit. Ambdós es troben bastits amb maons lligats amb morter de calç blanca.

S'ha pogut observar la rasa de cimentació del soterrani de la finca 4 (UE 3140), amb un farciment heterogeni (3141) de materials del segle XX.

Hi ha dos retalls quadrangulars de funció indeterminada (UE 3160 i 3162). Fossa sèptica amb registre obrat i la resta retallant el terreny. Un dipòsit que talla un paviment de calç. Un dipòsit recolzat al mur 3019.

Principis del segle XIX

Àmbit 1

Retallats per la xarxa de clavegueram recent i de les fonamentacions d'estructures amb un alt desenvolupament vertical, es va documentar diversos estrats d'anivellament (3056, 3057, 3080).

Es conserva de forma parcial la pavimentació corresponent a aquest moment. Es tracta dels paviments 3058, 3067, 3083, 3026. Majoritàriament són de morter de calç blanca, tot i que en ocasions es tracta d'un nivell d'argiles piconades molt compactes. També podem identificar amb aquest moment un dipòsit (UE 3151) de planta quadrada, bastit amb maons lligats amb morter de calç blanca.

Àmbit 2

Es va poder observar la relació física entre el pilar 3035 i els mur 3012 i 3036 amb el paviment de calç 3058. El pilar 3035 és de planta rectangular d'1 x 0,80 m, i un alçat de 50 cm. Fou bastit amb pedres de mida mitjana i alguns fragments de maó lligats amb morter de calç blanca.

Àmbit 3

La seqüència vuitcentista fou destruïda per la pastera 3111.

Àmbit 4

La seqüència vuitcentista fou destruïda per la xarxa de clavegueram del segle XX.

Àmbit 5

El mur UE 3053 es recolza a dues estructures també conservades a nivell de fonamentació, raó per la qual és difícil la seva atribució cronològica. A l'interior de l'àmbit 5 s'observa la fonamentació d'un pilar, UE 3166, de planta quadrada, amb les mides 54 x 52 cm, i un alçat conservat de 17 cm. Es construí amb carreus i pedres de mida petita lligats amb morter de calç blanca.

Àmbit 6

El mur UE 3053 es recolza a dues estructures també conservades a nivell de fonamentació, raó per la qual és difícil la seva atribució cronològica. A l'interior de l'àmbit 6 s'observen les restes muràries de la UE 3139, que podria tractar-se d'un petit contrafort o d'un pilar de reforç. És de planta rectangular, 58 x 25 cm, i un alçat de 16 cm. Conté material constructiu lligat amb morter de calç blanca.

Àmbit 7

Es documenta per sota de la pavimentació actual dos paviments de calç i sorres piconades UE 3142 i UE 3143.

Segles XVII-XVIII

Àmbit 1

Es detectà una porció del mur UE 3020, que era cobert per la pavimentació actual, i fou bastit amb fragments de material constructiu cuit (teules i maons), pedres de mida mitjana i petita lligades amb morter de calç i sorra de color taronja. Mesura 90 cm de longitud, 70 cm d'amplada i un alçat conservat de 45 cm. Es recolza al terreny natural UE 3069. Es construí retallant una capa d'anivellament que apareix de forma generalitzada a tot el sector, la UE 3068. En aquest punt apareix de coloració vermellosa, amb textura compacta, i conté algunes ceràmiques del segle XVIII. Fou seccionat per la caixa que conté els cups d'època contemporània UE 3003 i per la construcció del mur de façana 1003.

Al sector septentrional d'aquest àmbit es documenta la pastera UE 3087, molt arrasada per la xarxa de clavegueram del segle XX i per un retall indeterminat segurament relacionat amb processos edificatoris del segle XIX (UE 3075). És de planta rectangular, 2,60 de longitud i 1,30 m d'amplada, amb una fondària de 20 cm.

Cal assenyalar que el mur UE 3055 es recolza a la base d'aquesta pastera. El mur es troba en precari estat de conservació per la xarxa de clavegueram dels segles XIX-XX. Només es conserva a nivell de fonamentació, amb un màxim de dues filades. Els fragments que de forma discontinua s'observen mesuren 3,90 m de longitud i una amplada de 0,45 m.

El mur 3055 es disposa perpendicularment al mur UE 3085, tot i no haver pogut constatar la seva relació física. El mur 3085 es troba afectat pel cup 3003, el retall 3061 i el pilar 3107. Es conserva de forma discontinua, amb un total de 3,40 m de longitud, 45 cm d'amplada i un màxim de dues filades de 20 cm d'alçat.

Arrasat durant el segle XIX, també hi ha el mur UE 3106, que es troba amb la mateixa alineació que 3055. Probablement aquest mur també estava en relació amb el mur 3085, però manca el tram que connectaria amb ell a causa de l'ocupació vuitcentista. Es conserven 1,80 m de longitud, una amplada de 60 cm i un alçat d'una filada.

Les relacions físiques amb el mur 3085 i el mur UE 3093 foren destruïdes per la pastera 3029, tot i que les relacions estratigràfiques i la mateixa tècnica constructiva indiquen la seva sincronia. Aquest mur (3093) és paral·lel al mur 3055, fou bastit amb fragments de teula i maó, pedres de mida diversa i morter de calç i sorra taronja. Mesura 1,80 m de longitud, 54 cm d'amplada i un alçat de dues filades.

Aquests murs foren arrasats durant el segle XIX (apareixen coberts per un estrat heterogeni amb abundant material constructiu: 3070, 3088), fonamenten sobre el terreny geològic i tallen un estrat amb materials dels segles XVII i XVIII (3084, 3116, 3117).

Àmbit 2

L'ocupació vuitcentista, tant pel que fa a nivells d'ús com els diferents retalls vinculats a processos edificatoris d'aquest moment, va eliminar qualsevol evidència d'aquest període.

Àmbit 3

La presència d'una pastera datada al segle XIX ha impedit la conservació de qualsevol evidència anterior, atès que baixa per sota de la cota d'aparició del substrat geològic.

Àmbit 4

La xarxa de clavegueram contemporània tan sols ha permès evidenciar de forma molt parcial l'estrat UE 3117, que és un anivellament amb materials del segle XVIII sobre el qual fonamenten alguns dels murs situats dins aquest període.

Àmbit 5

Es conserven les restes, molt malmeses per la xarxa de clavegueram actual, del mur UE 3096, d'1,20 m de longitud, 50 cm d'ample i 20 cm d'alçat. Es construí amb pedres de mida mitjana i petita i fragments de maó lligats amb morter de calç i sorra ataronjat.

Aquest element fou construït retallant els estrats 3116 i 3117, que han proporcionat materials ceràmics del segle XVIII.

Àmbit 6

Les escadusseres restes que podem situar als segles XVII-XVIII es troben cobertes per l'estrat UE 3076, un estrat d'anivellament que proporciona materials ceràmics atribuïbles al segle XIX. Els murs d'aquest moment es conserven a nivell de fonamentació, sovint amb un màxim de dues filades tan sols.

Solidari amb el mur límit de finca UE 3019 i perpendicular a ell, hi ha el mur UE 3054, de 2,50 m de longitud, 30 cm d'ample i 20 cm d'alçat. Es troba bastit amb pedres irregulars de mida mitjana i petita, lligades amb morter de calç i sorra de color ataronjat. Adossat al mur i afectat per la fase recent del mur UE 1031, s'observen dues alineacions de pedres irregulars sense morter que podrien correspondre's a una canalització molt arrasada (UE 3118) per l'ocupació vuitcentista. Els murs que conformarien aquesta canalització es conserven de forma desigual, amb una longitud d'1,20 m i una amplada total de 70 cm.

Formant angle recte amb el mur anterior i imbricat a ell, hi ha el mur UE 3115, d'1 m de longitud, 30 cm d'ample i 20 cm d'alçat. Es construí amb pedres de mida mitjana i petita i fragments de maó lligats amb morter de calç i sorra ataronjat.

Recolzats a ambdós murs hi ha una petita porció d'un altre mur seccionat pel mur contemporani UE 3053, la UE 3146, del qual es conserven 25 cm de longitud, una amplada de 50 cm i 20 cm d'alçat. Es construí amb pedres de mida mitjana i petita i fragments de maó lligats amb morter de calç i sorra ataronjat.

Aquests elements foren construïts retallant els estrats 3116 i 3117, que han proporcionat materials ceràmics del segle XVIII.

Àmbit 7

Cobert pel paviment 3142 del segle XIX hi ha un dipòsit (UE 3154). Es conserva parcialment a nivell de fonamentació (tampoc no conserva la solera), era de planta rectangular i bastit amb maons lligats amb morter de calç ataronjada. Conserva dos murs menors d',140 m de longitud i 1,20 m de longitud respectivament. L'amplada màxima d'ambdós és de 30 cm. Malgrat haver desaparegut la relació física per l'arrasament del segle XIX, es lliurava al mur UE 3157, també cobert pel paviment del segle XIX UE 3142. Aquest mur té una longitud de 3,20 m, 55 cm d'amplada, i 20 cm d'alçat. Es recolza al substrat geològic, aquí conformat per una crosta cimentada de carbonat càlcic. Es construï amb teules i maons fragmentats i pedres de mida petita i mitjana lligats amb morter de calç taronja. Restava part de l'estrat de la seva amortització (UE 3155), una capa argilosorrenca de color marró i textura solta.

El mur dels segles XIX-XX UE 3182 es bastí per sobre d'una línia murària amb la mateixa orientació, malgrat que amb una diferent tècnica constructiva (UE 3185). Té les mateixes característiques que el mur del mateix àmbit, la UE 3157, bastit amb fragments de teules i maons, a més de pedres de mida mitjana i petita lligades amb morter de calç i sorra de color ataronjat. Malauradament es conserva a nivell de fonamentació, com tots els murs pertanyents a aquesta forquilla cronològica. Té les següents mides: 2,50 m de longitud, 30 cm d'amplada i fonamenta 40 cm per sota de la cota inicial del substrat geològic.

El mur UE 1031 té una fase més antiga, el mur UE 3192. S'han pogut observar 11,60 m de longitud, 42 cm d'amplada i un alçat de 40 cm. Ocupa les finques 2 i 3. Es troba afectat per part de la xarxa de clavegueram i fou utilitzat com a fonamentació de la línia murària conformada pel mur 1031. És solidari al mur 3185, aquest arrasat a les darreries del segle XIX, i al mur UE 2032. Es conserva a nivell de fonamentació i per a la seva construcció, d'encofrat perdut, es seccionà l'estrat d'anivellament 2088 i el substrat geològic 3069.

FINCA 4

En aquest cas no es tracta d'una finca pròpiament dita pel fet de no tenir estructures d'habitació, ja que es tracta d'un espai on hi havia el jardí d'estil romàntic pertanyent a la finca que afronta al carrer Menor de Sarrià número 6, coneguda com a Torre Mitjans i construïda el 1925 en estil Noucentista.

Aquest sector o part de finca està delimitada al N pel mur perimetral del soterrani UE 4003. Al mur del soterrani, en la seva cantonada SE, s'observa una tècnica constructiva a base de pedres i morter de calç i sorra de color taronja, que coincideix amb els murs d'època moderna evidenciats en altres finques. El límit oriental del sector el constitueix el mur 5005, el 1032 l'occidental i el límit sud el marca el límit de la intervenció arqueològica. Aquesta part només era delimitada per una tàpia de totxanes corresponent a la fase més recent de funcionament. Els rebaixos han revelat l'existència d'un desnivell important del terreny natural en direcció a l'antiga riera de les Gardenyes, actual Via Augusta. Pel que fa a la seqüència estratigràfica, es detecten diferents capes de substrat argilosorrenc pertanyents al jardí romàntic.

L'estructura amb més entitat d'aquest sector és el mur amb UE 4011. Es tracta d'un mur conservat de forma fraccionada. Està bastit amb pedres de diferents mides lligades amb morter de calç blanquinós. La longitud del tram E és de 3'92 m i la del tram O és de 45 cm, amb una amplada de 47 cm. Es troba retallat per les UE 4032 i 4037, relacionades amb l'espoli del mur. A l'oest, una estructura molt arrasada (UE

4006) que probablement fou una escala, el cobreix utilitzant-lo com a fonamentació o part de l'estructura.

Al costat i al NE trobem el mur amb UE 4016. Es tracta d'un mur molt arrasat del que es conserven 2'70 m de longitud i una potència màxima de 25 cm. Bastit amb pedres petites i de mida mitjana lligades amb morter de calç. Al N està tallat pel mur meridional del soterrani i al sud pel retall amb UE 4014. No es conserva l'estratigrafia relacionada amb aquest tram de mur, ja arrasada per l'ocupació contemporània.

Al nord es localitza la UE 4023. Es tracta d'un dipòsit retallat al nivell geològic, que conserva a les cares oriental i meridional una o dues filades de pedra i maó de la part superior de les parets. Al nord està tallat pel mur perimetral del soterrani que de fet empra el reblliment de l'amortització del dipòsit (UE 4024) com a part portant de la seva estructura. A l'oest està tallat pel mur 4016. Al reblliment de l'amortització va aparèixer gran quantitat de material constructiu i ceràmica del s. XIX, amb abundància de fragments de ceràmica Pickman.

A l'oest, i també afectat pel mur perimetral del soterrani s'evidencia un pou vuitcentista, identificat amb la UE 4101. Una estructura quadrangular (UE 4100), probablement una baixant associada al soterrani, el talla a la seva part superior. Rebaixat uns 20 cm des de la seva cota superior, el material que aporta és essencialment constructiu.

Al sud d'aquest pou hi ha una claveguera bastida amb teules (4106), afectada al nord pel mur perimetral del soterrani i a l'oest pel mur 1032. Es tracta, sens dubte, de la mateixa canalització l'inici de la qual es localitza tallada pels grans cups de la finca 3 (UE 3023).

L'estructura 4006 està bastida aprofitant els murs 4011 i 4104. Es tracta, probablement d'una escala, encara que el seu estat de conservació i l'absència d'estratigrafia associada fa difícil assegurar-ho amb absoluta certesa. Cobreix la claveguera amb UE 4007. Fa 1'85 metres d'amplada en l'eix E-O i 1'50 metres en l'eix N-S i es conserva una alçada de 65 centímetres.

Coberta parcialment per l'estructura 4006 i seguint un eix N-S s'observa la claveguera amb UE 4007, en molt bon estat de conservació, excepte al tram sud, gairebé a tocar del límit sud de l'excavació, on està lleugerament afectada per clavegueres posteriors procedents de la finca 1. El tram al nord de l'estructura 4006, lleugerament esbiaixat cap al N-E, es conserva en una longitud de 3'22 metres, mentre que el tram sud conserva 3'70 metres.

Al costat, i gairebé a tocar, hi ha una altra claveguera, la UE 4088, que discorre de forma paral·lela a la claveguera 4007. També està parcialment coberta per l'estructura 4006 i, justament a tocar d'aquesta, al sud, la claveguera desapareix i es localitza el mur amb UE 4105, que segueix exactament el mateix eix i que, probablement, utilitza la mateixa rasa per construir-hi la fonamentació. Al nord de l'estructura 4006 es conserven 3'22 metres de claveguera, mentre que al sud només es conserven dos maons abans de ser tallada pel mur 4105.

Seguint un eix perpendicular a aquestes dues clavegueres (4007 i 4088), a les quals cobreix parcialment, trobem el mur 4104, que és la continuació del mur 1076 de la Finca 1. Fou bastit amb pedres de mida gran, mitjana i petita lligades amb morter de calç. Com s'ha dit anteriorment fou emprat com a part de l'estructura (possible escala) 4006, i es conserven 30 cm d'alçada màxima a la part on no està cobert per l'estructura esmentada.

Finalment, cal destacar les restes molt escadusseres del mur amb UE 4111, del qual només es conserven dues pedres lligades amb morter de calç taronja/rosat. Està tallat i cobert pel mur 4016. No s'ha trobat estratigrafia relacionada amb el seu moment de funcionament, fet que dificulta establir una cronologia, però per analogia amb altres restes semblants pot tractar-se d'un mur del s. XVII.

Les estructures relacionades amb el funcionament del jardí romàntic, a banda de les canalitzacions que de segur servien per al rec o el desguàs d'aigües brutes (4014, 4007-4087, 4088, 4107, fossa sèptica 4101), es documentaren diversos forats d'arbre i d'altres elements vegetals (4039, 4040, 4042, 4051, 4074, 4110, 4114), un pou (4012) i un gran retall (4063) que podria haver servit com a indret per a l'emmagatzematge d'aigua (del tipus bassa, estany o similar).

FINCA 5

És un espai de planta rectangular, delimitat al nord pel mur UE 6055, a l'est pel mur UE 5003, al sud pel mur UE 5002 i a l'oest pel mur oriental del soterrani, la UE 4021. Aquestes estructures delimiten una finca del segle XX, però al seu interior s'han documentat diverses estructures de fases anteriors.

A la part meridional de la finca es documenten les restes, molt escadusseres, del mur UE 5011. Es tracta d'un mur assentat sobre el terreny natural i bastit amb pedres de mida gran i mitjana lligades amb morter de calç, del qual només se'n conserven 80 cm de longitud i una alçada màxima de 20 cm. L'amplada és de 40 cm i presenta una orientació NE-SO. Els murs UE 5009 i 5010 se li adossen, encara que pertanyen a una fase constructiva diferent, i està tallat a la seva part est pel col·lector UE 5001. No es conserva l'estratigrafia relacionada.

Al costat, malgrat que amb una orientació N-S, s'evidencia el mur UE 5017. Es conserva una longitud de 8'10 m i una alçada màxima de 40 cm. Aquest està bastit amb pedres de mida mitjana i petita lligades amb morter de calç. S'assenta sobre el terreny natural i fou afectat pel mur del segle XX, la UE 5007. Tant la tècnica constructiva com el tipus de morter fan pensar que funcionava amb el mur UE 5011, malauradament el col·lector UE 5001 secciona els dos murs en el seu punt de contacte.

A l'oest d'aquests dos murs es localitza el mur UE 5028. És una construcció amb 2,5 metres de longitud conservada, amplada de 52 cm i una alçada màxima de 63 cm. Fou bastit amb pedres de diferents mides lligades amb morter de calç de color taronja/rosat. No es conserva l'estratigrafia relacionada per estar haver estat arrasada per l'ocupació d'època contemporània. Fou cobert pel mur de formigó UE 5007, es lliura al mur UE 4003, amb el qual és solidari.

Pel que fa al mur UE 5063, es tracta d'una estructura molt arrasada que presenta una orientació NE-SO molt diferent al parcel·lari actual. Només se'n conserven 117 cm de longitud i la seva tècnica constructiva, amb absència de morter de calç, fa pensar en una cronologia força més antiga que la de les altres estructures conservades, encara que, malauradament, no es conserva l'estratigrafia relacionada que permeti establir la seva cronologia. L'amplada és de 33 cm i l'alçada màxima conservada de 12 cm, conservant-se només una filada de pedres disposades obliquament insinuant un possible *opus spicatum*. No s'aprecia rasa de fonamentació.

A la part septentrional del sector es documenta el mur UE 5089. Es tracta d'un mur amb 120 cm de longitud conservats, una amplada de 36 cm i una alçada màxima de 50 cm, bastit amb pedres de diferents mides lligades amb morter de calç taronja/rosat.

El mur UE 5017 se li entrega, essent solidaris mentre que el mur UE 5081, aquest d'època contemporània, el talla.

Finalment, al costat occidental del sector, es documenten les restes del mur UE 5120, molt arrasat i tallat pel col·lector UE 5001 i per la paret oriental del soterrani, UE 4021. Es conserva en una longitud de 110 cm i una alçada màxima de 50 cm. L'amplada és de 36 cm. Bastit amb pedres de mida diversa lligades amb morter de calç taronja/rosat.

FINCA 7

El projecte ocupa una part de les finques que afronten al passeig de la Bonanova. La finca 7 es tracta d'un espai que va patir el seu enderrocament definitiu l'any 1998 amb motiu de les obres d'ampliació del passeig. L'estat de conservació de les restes evidenciades és precari per la presència de la xarxa de clavegueram d'època contemporània. S'han diferenciat 3 àmbits.

Finals del segle XIX-XX

Àmbit 1

És delimitat al sud pel mur 3019, a l'est pel mur 7010 i a l'oest pel mur 3018. Els límits septentrionals d'aquest espai queden fora de l'actuació, en l'actual passeig de la Bonanova.

El mur 3019 en aquest àmbit és bastit de maons, amb restes d'enlluït de calç blanca. Mesura 3,2 metres de longitud i té una amplada de 15 cm la part vista, amb una fonamentació de 40 cm d'ample.

Al mur 3019 se li adossa el mur 7010, conservat a nivell de fonamentació, i constituït per pedres irregulars de mida mitjana i gran o fragments de maó lligats amb morter de calç blanca. Mesura 4 metres de longitud, 50 cm d'amplada i 60 cm d'alçat.

El mur 3018 ha pogut ser observat amb més detall a l'àmbit 1 de la finca 3. Aquí tan sols hem pogut observar que cobria el pou UE 7064 pel seu costat oest. També se li lliura el paviment actual de rajols 7063.

De l'actual pavimentació (7063), queden les restes testimonials al costat del mur 3018. Aquest paviment fou eliminat per l'enderroc de 1998. És de rajols lligats amb morter de calç blanca i una preparació del mateix morter.

L'espai que anteriorment ocupava un pou d'època moderna fou agregat a la xarxa de clavegueram i s'afegiren altres murs, alguns dels quals són de descàrrega (UE 7013 i UE 7059). Aquesta xarxa de clavegueram està constituïda per un dipòsit del qual observem dos murs (al N la UE 7049 i al S la UE 7038) amb paviment de rajols (UE 7047). Es lliurava al N a un mur (UE 7048), del qual queda una minúscula part afectada per una canalització de gas (UE 7058). El conjunt es pot atribuir a la segona meitat del segle XIX.

Tot l'espai fou espoliat mitjançant una rasa que en part podria correspondre a la rasa de fonamentació de dos murs avui desapareguts (UE 7011) dels quals no s'evidencien restes constructives d'antuvi. La rasa presenta un farciment (UE 7012, UE 7025) heterogeni de material constructiu (pedres i maons principalment), restes de morter i matèria orgànica en descomposició. Aquest procés d'espoli es donà segurament a les darreries del segle XIX, moment en el qual es construeix el mur 7010. Molt

probablement el material constructiu que el conforma deu provenir del reaprofitament d'aquest conjunt.

Àmbit 2

És delimitat al sud pel mur 3019, a l'oest pel mur 7010, al nord pel mur 7015 i a l'est pel mur 7006.

En aquest àmbit la cara vista del mur 3019 era bastida de maons. La seqüència relacionada amb ell va desaparèixer per l'enderroc de la finca. Tan sols es va evidenciar un estrat d'1m de potència configurat per abundant material constructiu, runa i plàstics, que es lliurava al mur i cobria el substrat geològic. En aquest àmbit, el mur mesura 2, 20m de longitud.

Pel que fa al mur 7010, s'observa en una petita porció de la cara est les restes d'un enlluït de calç corresponent a un primer funcionament del mur, probablement de les darreries del segle XIX. Se li adossa, tot ocupant aquesta part d'enlluït, un pilar (UE 7009) bastit amb pedres de mida mitjana i maons lligats amb morter de calç. És de planta rectangular, mesura 90 x 50 cm, i un alçat de 50 cm.

El mur 7015 mesura 2,50 m de longitud, 40 cm d'amplada i 50 cm d'alçat. Es construí amb pedres de mida gran i mitjana i maons lligats amb morter de calç blanca. És solidar al mur 7010 i al mur 7006. És cobert per l'estrat d'enderroc de finals del segle XX i fonamenta sobre el substrat geològic.

El mur 7006 es lliura al mur 3019 i és solidari als murs 7015 i 7007 (aquest últim dins l'àmbit 3. Mesura 4,30 m de longitud, 45 cm d'amplada i 50 cm d'alçat màxim conservat. Es troba construït amb pedres de mida mitjana i gran i maons lligats amb morter de calç blanca. S'ha excavat la seva rasa de fonamentació (UE 7035), d'entre 15 i 20 cm d'amplada, amb un farciment (UE 7034) de pedres i material constructiu. Aquesta rasa talla el substrat geològic.

Àmbit 3

És un espai delimitat al sud pel mur 3019, a l'oest pel mur 7006, al nord hi ha el mur 7007 i a l'est el mur 7001.

Es tracta d'un espai amb una major complexitat estratigràfica, i millor estat de conservació segurament a causa de la seva relació amb una estructura de desenvolupament vertical, el pou 7003.

L'element de cronologia més recent és el mur 7005, que es lliura al mur 3019, configurat per pedres de diversa mesura lligades amb morter pòrtland de color blanc, i afectat per les tasques d'enderroc dels anys 90. En conserven 80 cm de longitud, 30 cm d'amplada i un alçat de 50 cm. Se li lliura un paviment (UE 7004), de rajols disposats a trencajunt amb evidències de termoalteració. Es conserven 80 cm de longitud i 70 cm d'amplada. Aquest fragment de paviment també es lliura al mur del pou (UE 7002).

Per sota d'aquest conjunt es van documentar els paviments de calç i terra piconada 7019, 7020, 7022, 7029, relacionats amb el pou 7002 i el mur 3019. Per sota va aparèixer una petita xarxa de clavegueres (7065, 7066 i 7067) que desaiuguaven al pou. Relacionats amb els paviments de calç es documentaren els estrats d'anivellament 7018, 7021, 7026, 7030, 7031, 7032, 7036, 7037, 7039, 7043, 7044.

Cal destacar la presència d'una petita pastera (UE 7027, amb el farciment 7028), en el context de necessitats constructives puntuals durant el segle XIX.

Àmbit 4

Es tracta d'un espai molt arrasat per la xarxa de clavegueram i les tasques de demolició de les darreries del segle XX. És delimitat a l'oest pel mur 7001, al sud pel mur 3019 i a l'est pel mur 6010, que constitueix el límit amb l'altra finca.

A aquest moment podem atribuir un gran retall (UE 7057) associat a fosses sèptiques destruïdes durant el procés d'enderroc esmentat, on s'ha detectat un farciment (7068) de considerable fondària a base de runa i plàstics i altres deixalles.

Principis del segle XIX

Àmbit 1

Amb posterioritat a la construcció d'un pou d'època moderna (UE 7064), potser en un context de necessitat de gestionar les aigües residuals i de boca d'inicis del segle XIX, es construí un dipòsit del qual resta tan sols la seva solera (UE 7052). Més tard es transforma el pou, amb l'additament d'una falsa cúpula (UE 7061) i d'un registre de maons (UE 7014) a la qual s'hi recolza.

Àmbit 2

No s'han pogut atribuir amb exactitud quines de les estructures foren edificades a inicis o a finals del segle XIX.

Àmbit 3

D'igual manera a l'anterior àmbit, no s'ha pogut identificar amb precisió el moment en el qual es construeixen les edificacions noucentistes.

Àmbit 4

A aquest moment podem atribuir tres retalls indeterminats. Un d'ells seccionà el mur d'època moderna UE 7016. Aquest retall (UE 6020), és de planta ovalada d'1,05 x 0,90m i té 30 cm de potència. També es documenta el retall circular UE 6024, de 34 cm de diàmetre i 20 cm de potència. Finalment, s'evidencia el retall de planta irregular UE 6028, amb una longitud màxima d'1,50 m, una amplada de 40 cm i una fondària de 30 cm. Tots ells seccionen el substrat geològic.

Segles XVII-XVIII

Àmbit 1

S'ha identificat un pou probablement construït a les darreries del segle XVIII o durant primera meitat del segle XIX (UE 7064). Es pot observar la meitat de l'estructura, que amida 90 cm de diàmetre intern. Es construí amb pedres petites i mitjanes lligades amb morter de calç i sorra ataronjat. S'han observat 50 cm de pou obrat, i per sota és un simple retall cilíndric excavat en el substrat geològic.

Àmbit 2

El pilar 7009 i el mur 7006 cobreixen les restes d'un mur (UE 7008) atribuïble als segles XVII-XVIII, bastit amb pedres de mida petita i mitjana lligades amb morter de calç i sorra ataronjada. El mur es troba arrasat per la xarxa de clavegueram actual, i es conserva a nivell de fonamentació, amb tan sols dues filades que es recolzen al substrat geològic UE 3069. Mesura 2,10 m de longitud, 38 cm d'amplada i 20 cm d'alçat màxim.

Àmbit 3

Un dels anivellaments (7032) del segle XIX cobria les restes molt malmeses i parcials del mur UE 7016. Dins aquest àmbit s'evidencien 45 cm de longitud. Es construí amb pedres de mida mitjana lligades amb morter de calç i sorra de color ataronjat.

Àmbit 4

Afectat per la xarxa de clavegueram actual i un retall (UE 6028), apareix un altre tram del mur UE 7016. Aquí s'observen 40 cm de longitud. En total es conserven 85 cm de longitud i 40 cm d'ample, amb una filada d'alçat conservat a nivell de fonamentació.

Per sota de la finca número 5, al costat est de la zona intervinguda, es va localitzar una mina d'aigua. Val a dir que s'evidencià a una fondària de quasi 5 metres respecte a l'actual nivell de circulació. Consta d'un retall (UE 8000) de perfil cilíndric que allotja una estructura elaborada amb 2 peces semicirculars de material ceràmic de 4 cm de gruix. Presenta un afegit de material constructiu de 30 cm de potència que es recolza a la volta. Aquesta es recolza a dos murs laterals de 30 cm d'ample, 1,30 metres d'alçat, bastits amb maons lligats amb morter de calç blanca. La mina té 1,50 metres d'alçària total i 50 cm d'amplada. S'evidencià completament colmatada per un estrat (UE 8003) de composició argil·lollimosa, de color groguenc, consistència compacta i sense material arqueològic.

Malauradament, l'estructura es detectà a una fondària que feia incompatible la seva completa excavació arqueològica per motius de seguretat. Es va considerar la necessitat de finalitzar la seva documentació en fases posteriors de l'obra. Dissortadament, el seu recorregut topava amb el gran soterrani. La instal·lació dels murs pantalla va comportar la destrucció del que restés de l'estructura.

7. CONCLUSIONS

La intervenció arqueològica duta a terme a la plaça de Sarrià 2-3-4 de Barcelona ha permès documentar 5 finques en la seva totalitat i 2 finques més de manera parcial.



Parcel·lari segons un plànol del segle XX



Restes arqueològiques dins el parcel·lari del segle XX



L'estat de la investigació permet suggerir 3 grans moments en l'evolució urbanística del sector que ens ocupa:

Mitjans del segle XIX- segle XX

La major part de les restes es corresponen a aquesta fase. Es tracta d'un moment crucial en el creixement de Sarrià, moment a partir del qual es produeix el canvi definitiu de model econòmic del Sarrià rural cap a la febre immobiliària, fet que li

reportaria el gruix de la seva riquesa.

En aquest indret això va implicar el creixement de les finques tan el alçada com en fondària, i canvis en la gestió de l'espai, especialment de la xarxa de clavegueram.



Aquest increment edificatori s'observa en la major part de les finques excavades, a través de nombroses pasteres: són retalls de planta quadrada o rectangular, amb una fondària mitjana d'1 metre, les quals presenten abundants restes de calç a la base i les parets. Quan deixen de tenir la funció per a la que van ser concebudes, es reomplen amb terres i materials constructius diversos. El material ceràmic observat a camp permet situar aquesta amortització definitiva al segle XIX. Val a dir que aquestes pasteres s'ubiquen a la part

posterior de les finques que afronten a la plaça, just abans dels patis que allotjaven la xarxa de clavegueram. La seva presència va implicar la desaparició d'una gran part de l'estratigrafia de cronologia anterior.

En aquest sentit destaquem també la presència d'un soterrani de considerables dimensions que, segons la documentació, havia funcionat d'inici com a espai de producció i distribució de carbó. Pel que sabem, abans de la demolició definitiva dels edificis que afrontaven al Passeig de la Bonanova amb motiu de l'eixamplament dels carrils de circulació, aquest espai havia estat un habitatge i també un magatzem



postal. Aquestes darreres dues circumstàncies procedeixen de comunicacions orals dels antics veïns. Fet que ens agradaria contrastar amb ajuda de tots vosaltres. En qualsevol cas, aquest espai fou apropiat en temps recents per la finca 6, que afrontava al passeig.

Cal assenyalar que en la potent capa de materials constructius que reomplen el soterrani, es va poder recuperar una cornucòpia de ciment armat i un fragment de balustrada del mateix material, que podem atribuir a algun dels edificis enderrocats. Molt probablement pertanyien a l'edifici modernista situat a la cantonada de la plaça amb el passeig de la Bonanova, allà on hi havia el bar de la plaça, i punt de reunió de tota la contrada.



També s'observa una estricta planificació i estandardització de la xarxa de clavegueram. Resulta d'especial interès la ubicació de les fosses sèptiques a la part posterior de les finques que afronten a la plaça. Presenten diferents tipologies (tot sembla indicar que a major complexitat constructiva, més recents són). La perillositat, algunes baixen a més de 3 metres de fondària

(especialment les fosses simples-retalls globulars amb un registre d'obra quadrat o amb cúpula, ha impedit



observar si algunes d'elles havien funcionat també en algun moment com a punts de captació d'aigua.



Pel que fa a la funció dels espais en època contemporània, sabem que a la finca 1 hi havia hagut una perruqueria. La finca 2 allotjava a la planta baixa el dispensari del poble. La xarxa de clavegueram ha evidenciat restes arqueològiques vinculades a l'activitat mèdica: envasos de medicaments, queixals corcats, etc. A la finca 3 fins abans del seu

enderrocament, hi havia una entitat bancària. La pavimentació era de formigó, amb la particularitat que a la llicorella que formava part de la seva preparació (la procedència de la qual segurament era a Collserola) es localitzà un fragment d'àmfora romana.



També destaca la presència de dos cups de vi adossats, idèntics en mides i tècnica constructiva. Tenen considerables dimensions, 3,5 metres de fondària, de planta rectangular i secció cúbica. En la seva darrera fase de funcionament, tots dos tenien un registre quadrat integrat a un sostre de volta catalana de maons en sardinell. Les parets i el fons són revestits de rajol vidriat de color marró verdós. La

base té pendent cap a un dels costats i centrat, on s'hi allotja una cubella (allà on s'acumulaven els residus del raïm) configurada per un gibrell vidriat marró.

El registre s'ubicava a sobre de la cubella. Les seves petites dimensions suggereixen que el manteniment i neteja d'aquests espais potser era tasca infantil.

La considerable capacitat dels cups, 15.000 litres




cadascun, fa pensar que la producció

no era destinada únicament a l'autoconsum. La seva construcció podria ser d'abans de la fil·loxera, de mitjans del segle XIX.



La finca 4 havia format part en els darrers anys del jardí de tradició romàntica de Torre Mitjans. Disposava de pou i d'un espai soterrat.

La finca 5 presenta una recurrència funcional, mitjançant la conservació molt parcial d'un altre cup de planta rectangular amb restes de la pavimentació de rajols vidriats de color marró. Es conserven a nivell de fonamentació altres espais de planta quadrada que podrien haver format part del conjunt vitivinícola. Malauradament fou arrasat per les edificacions del segle XX, aquí ja bastides de formigó. Quant a superfície, té similituds amb els cups de la finca 3.



L'espai també s'estructura com les edificacions que afronten a la plaça, en el sentit que les fosses sèptiques també

s'ubiquen al pati posterior.

La finca 6 afrontava al passeig de la Bonanova. S'ha pogut documentar una habitació



pavimentada de funció incerta, que conservava unes escales. També s'ha pogut excavar parcialment una habitació de planta triangular. La planimetria antiga reflecteix aquesta particularitat. Cal destacar la important fondària de l'estratigrafia que la reomple, d'uns 4 metres fins a la cota d'aparició del terreny natural. Molt probablement aquesta aportació de terres està relacionada amb

l'important desnivell que aquesta part de la finca salva. Per aquest motiu, el mur est que delimita la finca i aquest àmbit triangular, té un alçat de 5 metres, i funcionava com a mur de contenció.

Hem alguns exemples d'arquitectura triangular, sobretot vinculada a contextos militars: Castell de Santa Perpètua de Gaià (torre medieval de planta triangular). També es dona al Centre cívic de les antigues Cristalerías Planell (Barcelona), que fou una fàbrica de vidre artístic. El Palau Consistorial de Cartagena és un edifici modernista de planta triangular. En general, les figures triangulars són les més estables en arquitectura, degut a la seva gran capacitat de sostenir i distribuir el pes d'una estructura.



La finca 7 correspon a l'edifici que feia cantonada entre la plaça i el passeig de la Bonanova. La seva excavació ha revelat la presència d'un pou d'aigua de boca amortitzat durant aquest temps com a fossa sèptica. Una altre tret a destacar és que en el context de la febre constructiva i la reestructuració dels espais interns de la finca, els nous murs presenten materials constructius reaprofitats i les trinxeres de construcció dels antics murs apareixen quasi completament buides del material que els constituïren.

Finals del segle XVIII- principis del segle XIX

Cal assenyalar les dificultats d'ubicar les restes en un parcel·lari diferent. Segurament perquè la distribució dels espais era semblant a les edificacions de finals del XIX i XX. Podem intuir, no obstant, lleugeres desviacions respecte als murs del parcel·lari actual.



Pou modern de la finca 7



Cup i cubella d'època moderna de la finca 2



Destaquem les restes d'un cup de vi cilíndric del qual tan sols es conserva la solera i una cubella rectangular situada a cotes més baixes, bastida amb maons.

També correspon a aquesta època un dipòsit de planta triangular. Desconeixem els condicionants físics i/o funcionals que motivaren aquesta morfologia. Sabem que presenta dues fases constructives que no suposaren un canvi de la forma, si no que minvà de mida.



Segles XVII-XVIII



L'ocupació de l'espai durant el segle XIX i XX ha provocat la quasi total desaparició del parcel·lari més antic. De tal manera que és difícil concretar l'evolució i fesomia antiga de l'espai.

Les estructures de cronologia més antiga es conserven a nivell de fonamentació. La datació d'aquests elements s'ha establert per la presència d'alguns estrats d'anivellament relacionats amb la seva construcció.

Malauradament, aquests estrats també es conserven de forma desigual. El material que permet la seva atribució cronològica està representat fonamentalment per ceràmica blava catalana amb decoracions d'orles diverses, i ja datables al segle XVIII, per ceràmiques blaves catalanes d'influència francesa, com la decoració de puntes de Bérain o les sèries de la cirereta.

Tan sols hi ha alguna estructura amb desenvolupament subterrani i vertical, especialment alguna pastera.



Tal i com intuïem durant la fase posterior, l'orientació d'algunes estructures és clarament esbiaixada



respecte al parcel·lari contemporani. També s'aprecia un canvi en la tècnica constructiva: aquests murs es bastiren amb pedra de mida diversa i eventualment maons lligats amb morter de calç de color taronja. A la finca 7 esmentàvem la presència d'un pou d'aigua construït de pedra.



L'ocupació de l'espai en períodes més antics queda testimoniada a través d'alguns materials arqueològics de caràcter residual. Destaquem la presència d'un ascle de sílex, material constructiu d'època romana (tègula), ceràmiques medievals amb decoració en verd i manganès.

Durant les tasques d'eliminació d'estructures arqueològiques es va poder evidenciar una mina

d'aigua constituïda per dos murs laterals i una volta de maons. El terra és constituït pel terreny natural. La seva ubicació no coincideix amb el traçat de les mines conegudes en el sector. Segurament es tracta d'una branca secundària d'alguna d'elles.





Les expectatives relatives a el caràcter neuràlgic de la plaça de Sarrià, que hom pot observar en la recreació artística de Pere Queraltó de principis del segle XIX¹¹, ha estat contrastada negativament. S'ha detectat la presència d'algun pilar, però res indica que hi hagués un pòrtic. En qualsevol cas, destaquem les evidències arqueològiques vinculades amb la producció de vi. Sarrià amb molta probabilitat produïa vi, segurament procedent de Collserola. Una tradició que s'està reivindicant amb força (Can Calopa) amb un projecte d'integració social per a discapacitats i altres col·lectius en risc d'exclusió i una aposta per la plantació de varietats autòctones.

¹¹ Jaume Gras (2016). *El batec de la Plaça de Sarrià*: 11.

8. **BIBLIOGRAFIA**

AD. 1984. Gran Geografia Comarcal de Catalunya: El Barcelonès i el Baix Llobregat vol. VIII. Enciclopèdia Catalana. Barcelona.

AD. 1993. "Intervencions a *Barcino* (1982-1989)". *Anuari d'intervencions arqueològiques a Catalunya. Època romana, Antiguitat tardana. Campanyes 1982-1989*. Departament de Cultura de la Generalitat de Catalunya. Barcelona.

AMADES, J. 1989. *Històries i llegendes de Barcelona*. Vol. II. Ed. 62. Barcelona.

BRAVO MORATA 1971. *Las calles de Barcelona*. Vol. I. Colección de Bolsillo Fenicia. Madrid.

CARANDINI, A. 1997. *Historias en la tierra. Manual de excavación arqueológica*. Crítica. Barcelona.

CIRICI, A. 1985. *Barcelona Pam a Pam*. Ed. Teide, Barcelona.

GRANADOS GARCIA, J. O., 1984. "Los primeros pobladores del Pla", *I Congrés d'Història del Pla de Barcelona*, Institut Municipal d'Història. La Magrana. Barcelona: 67-82.

GRAS, J. (2016). *El batec de la plaça de Sarrià. Aproximació de la plaça. Fets, comerços i gent*. Edicions El Mirador. Barcelona.

HARRIS, E.C. 1979. *Principios de estratigrafía arqueológica*. Ed. Crítica. Barcelona.

MAÑÉ SABAT, A. (2008). *Catàleg monumental del terme de Sarrià de la prehistòria a l'antiguitat tardana*. Memòria de Barcelona. Ajuntament de Barcelona.

PALET, J.M. 1994. Estudi territorial del Pla de Barcelona: Estructuració i evolució del territori entre l'època íbero-romana i l'altmedieval s. II-I a.C.- s. X-XI d.C. A *Estudis i Memòries d'Arqueologia de Barcelona* núm.1. Centre d'Arqueologia de la Ciutat, Institut de Cultura. Barcelona.

SOLÉ, L. 1963. Ensayo de interpretación del cuaternario barcelonés. Dins de *Miscelánea Barcinonensis*. Ajuntament de Barcelona. Barcelona.

Netgrafia

<http://www.bcn.es/urbanisme/>

<http://cartaarqueologica.bcn.cat/>

<http://egipci.cultura.gencat.cat/>

ICGC - Vissir3 (icc.cat)

9. DOCUMENTACIÓ FOTOGRÀFICA



Foto 1: Inicial direcció S.



Foto 2: Inicial direcció O.



Foto 3: Inicial direcció S.



Foto 4: Inicial direcció E.



Foto 5: Eliminació d'estructures aèries encara dempeus.



Foto 6: Eliminació d'estructures aèries encara dempeus.



Foto 7: Eliminació d'estructures aèries encara dempeus.



Foto 8: Extracció del paviment actual.



Foto 9: Extracció del paviment actual.



Foto 10: Extracció del paviment actual.



Foto 11: Inici del moviments de terres i localització d'estructures.



Foto 12: Inici del moviments de terres i localització d'estructures.



Foto 13: Inici d'excavació manual.



Foto 14: Inici del moviments de terres i localització d'estructures.



Foto 15: Inici del moviments de terres i localització d'estructures.



Foto 16: Inici d'excavació manual.



Foto 17: Inici d'excavació manual.



Foto 18: Inici d'excavació manual.



Foto 19: Inici d'excavació manual.



Foto 20: General en direcció N.



Foto 21: General en direcció N.



Foto 22: General en direcció NO.



Foto 23: General en direcció N.



Foto 24: General en direcció N.



Foto 25: Excavació manual finca 5.

Finca 1



Foto 26: Claveguera 1007 per sobre del mur 1009.



Foto 27: Claveguera 1007 per sobre dels murs 1009 i 1019.



Foto 28: Claveguera 1007 per sobre del mur 1009.



Foto 29: Eliminació claveguera 1007.



Foto 30: Pastera 1010.



Foto 31: Pastera 1010.



Foto 32: Mur 1031. Al fons conjunt format pel mur 1037.



Foto 33: Mur 1037 trencat per la canalització 1033.



Foto 34: Mur 1037. A l'esquerra fonamentació 1042.



Foto 35: Xarxa de clavegueram 1039 i fossa sèptica 1061.



Foto 36: Xarxa de clavegueram 1039 i fossa sèptica 1061.



Foto 37: Fossa sèptica 1040.




Foto 38: Retall 1044.



Foto 39: Retall 1044.



Foto 40: Mur 1019



Foto 41: Seqüència estratigràfica conservada entre el mur 1013 i la pastera 1010.



Foto 42: Xarxa de clavegueram i fossa sèptica 1061.



Foto 43: Mur 1019.

Finca 2



Foto 44: General.



Foto 45: Pavimentació de cup 2004.



Foto 46: Pavimentació de cup 2004 i murs mitgers de finca 3006 i 1003.



Foto 47: Cubella 2020.



Foto 48: Cubella 2020.



Foto 49: Cup format per paviment 2004 i cubella 2020.



Foto 50: Cup format per paviment 2004 i cubella 2020.



Foto 51: Murs 2012, 2041 i 2042 amb superposició d'estructura 2009



Foto 52: Encaixos de maquinària UE 2023 al costat del mur 1030.



Foto 53: Encaixos de maquinària UE 2023 al costat del mur 1030.



Foto 54: Seqüència estratigràfica a la zona de la fossa sèptica 2070.



Foto 55: Xarxa de clavegueram 2027 amb murs menors 2036 i 2039.



Foto 56: Fossa sèptica 2072.



Foto 57: Murs 2012, 2041 i 2042 amb superposició d'estructura 2009



Foto 58: Dipòsit 2045 amb restes del mur 2069.



Foto 59: Retall 2061.



Foto 60: Dipòsit 2045.



Foto 61: Dipòsit 2045.



Foto 62: Detall del mur de dipòsit 2058.



Foto 63: Fossa sèptica 2029.



Foto 64: Habitació del cup 2004.



Foto 65: Fossa sèptica 2070 i xarxa de clavegueram 2027.



Foto 66: Canalització 2023 amb restes de la pastera 2043.



Foto 67: Fosses sèptiques 2029 i 2070.



Foto 68: Mur 2084 tallat per fossa sèptica 2029.



Foto 69: Mur 2084 tallat per fossa sèptica 2029.



Foto 70: Finca 2 al nivell del terreny natural.



Foto 71: Finca 2 al nivell del terreny natural.



Foto 72: Mur 2032 trencat per retall 2080.



Foto 73: Fossa sèptica 2072 amb mur 2032.

Finca 3



Foto 74: Delimitació del mur 3006.



Foto 75: Aparició dels cups 3003.



Foto 76: Mur de façana 1003



Foto 77: Cup 3003 i mur 3020.



Foto 78: Cup 3003.



Foto 79: Cup 3003 i claveguera 3014.



Foto 80: Paviment 3011.



Foto 81: Xarxa de clavegueram 3007.



Foto 82: Mur 3017 amb pavimentació 3000.



Foto 83: Mur 1003 a la finca 3.



Foto 84: Cups 3003.



Foto 85: Paviment 3026.



Foto 86: Murs 3036 i 3038 a la zona de la pastera 3029.



Foto 87: Murs 3006, 3033, 3036 i 3037 a la zona de la pastera 3111.



Foto 88: Fossa sèptica 3045 amb xarxa de clavegueram 3041.



Foto 89: Fossa sèptica 3045 amb xarxa de clavegueram 3041 de rajola decorada.



Foto 90: Paviment 3026 entre els murs 3006, 3012 i cups 3003.



Foto 91: Àmbit entre murs 3036, 3033, 3006 i 3012.



Foto 92: Envà 3021 amb rasa de fonamentació 3168.



Foto 93: Pastera 3063 amb retalls 3039.



Foto 94: Mur 3006 i retall 3072.



Foto 95: Mur 3006 i retall 3078.



Foto 96: Mur 3093 amb ceràmica blava catalana d'orles diverses.



Foto 97: Retall 3097.



Foto 98: Retall 3097.



Foto 99: Rasa de clavegueram 3022 entre els murs 3036, 3033, 3006 i 3012.



Foto 100: Rasa de clavegueram 3022 entre els murs 3036, 3033, 3006 i 3012.



Foto 101: Rasa de clavegueram 3022 entre cup 3003 i els murs 3012, 3006 i 1003.



Foto 102: Murs 3106 i 3085 amb restes de la pastera 3063.



Foto 103: Murs 3106 i 3085 amb restes de la pastera 3063.



Foto 104: Pastera 3111 amb murs 3037 recolzats a 3038.



Foto 105: Estructura 3037 recolzada al mur 3038.



Foto 106: Estructura 3037 recolzada al mur 3038.



Foto 107: Pastera 3091 amb murs 3093 i 3164.



Foto 108: Pastera 3091 amb murs 3093 i 3164. Al fons i sobreposat, hi ha el mur 3038.



Foto 109: Mur 3164 i pastera 3091.



Foto 110: Murs 3093 i 3164.



Foto 111: Murs 3053 i 3054.



Foto 112: Terreny natural per sota de la pastera 3111.



Foto 113: Paviment 3142.



Foto 114: Murs 3053, 3054, 3118, 3115, 3146.



Foto 115: Retalls 3160 i 3162.



Foto 116: Mur 3157 i dipòsit 3154.



Foto 117: Mur 3157 amb fossa sèptica 3179.



Foto 118: Pilar 3188 i mur 1031.



Foto 119: Mur 3157 i dipòsit 3154. Retall 3140-2080.



Foto 120: Dipòsit 3151 i pilar 3177.



Foto 121: Mur 3157.



Foto 122: Mur 3182.



Foto 123: Mur 3054 i 3118.



Foto 124: Mur 3054 i restes de 3118.



Foto 125: Mur 3115 i porció de 3146. Superposició contemporània de 3053.



Foto 126: Mur 3146.



Foto 127: Eliminació controlada del registres dels cups 3003.



Foto 128: Eliminació controlada del registres dels cups 3003.



Foto 129: Eliminació controlada del registres dels cups 3003.



Foto 130: Eliminació controlada del registres dels cups 3003.



Foto 131: Eliminació controlada del registres dels cups 3003.



Foto 132: Excavació mecànica 3003.



Foto 133: Excavació mecànica 3003.



Foto 134: Excavació mecànica 3003.



Foto 135: CUPS 3003.



Foto 136: Cup oest 3003.



Foto 137: Cup est 3003.




Foto 138: Cup est 3003.



Foto 139: Cup oest 3003.



Foto 140: Cup est 3003.



Foto 141: Cup est 3003.



Foto 142: Cup oest 3003.



Foto 143: Cup oest 3003.

Finca 4



Foto 144: Tasques d'excavació mecànica.



Foto 145: Eliminació controlada xarxa clavegueram 4002.



Foto 146: delimitació manual.



Foto 147: Mur 4016 i retall 4104.



Foto 148: Eliminació de les escales 4004.



Foto 149: Mur 4016 i retall 4104.



Foto 150: Retall 4008.



Foto 151: Mur 4011 i retalls de la finca 4.



Foto 152: Delimitació finca 4.



Foto 153: Vista general finques 4 i 5.



Foto 154: Dipòsit 4023.



Foto 155: Mur 4011 i fonamentació 5034.



Foto 156: Dipòsit 4023, mur 4016.

Finca 5



Foto 157: Fonamentacions 5034 i 5004.



Foto 158: Mur 4003 amb riosta 5005.



Foto 159: Mur 5017.



Foto 160: Mur 5017.



Foto 161: Pilars 5014 i 5098.



Foto 162: Mur 5003 amb divisions de la finca 5.



Foto 163: Murs 5021, 5022, 5023.



Foto 164: Cup 5024 amb murs 5080, 5081, 5082 i 5083.



Foto 165: Mur 4021, pilar 5032 i pou 5087.



Foto 166: Murs 5003, 5022, 5023 i 5021.



Foto 167: Retall 5027. Murs 5021 i 5081.



Foto 168: Retall 5027.



Foto 169: Mur menor 5064.



Foto 170: Mur 5105, 5081 i 5021.



Foto 171: Mur 5028 i pastera 5072.



Foto 172: Cup 5024, murs 5025 i 5080.



Foto 173: Restes del paviment del cup 5024.



Foto 174: Restes del paviment del cup 5024.



Foto 175: Restes del paviment del cup 5024.



Foto 176: Pastera 5072 amb murs 5017 i 5028.



Foto 177: Pastera 5072 afectada per 5007 i murs menors 5010 i 5011.



Foto 178: Murs 5009, 5010, 5011.



Foto 179: Mur 5063.



Foto 180: Mur 5063.



Foto 181: Mur 5028. Al fons mur 5017.



Foto 182: Mur 5028.



Foto 183: Mur 5017.



Foto 184: Mur 5017. Al fons mur 5096.



Foto 185: Mur 5017. Al fons mur 5096.



Foto 186: Pilars 5014 i 5098. Mur 5100.



Foto 187: Mur 5100 amb mur 5012. A la dreta pilar 5014.



Foto 188: Mur 5100 amb mur 5012. A la dreta pilar 5014.



Foto 189: Pilar 5014.



Foto 190: 5008, 5098 i 5012. Al fons 5014.



Foto 191: 5008 i 5098.



Foto 192: 5008, 5009 i riesta 5007. Al fons 5013.



Foto 193: 5013 i 5100.



Foto 194: 5013.



Foto 195: 5013 amb 5009, 5011 i 5010.



Foto 196: 5003 amb murs menors 5016, 5018, 5023, 5017, 5019 i 5111.



Foto 197: 5003 amb murs menors 5022, 5023, 5021. Al fons 5081.



Foto 198: 5084.



Foto 199: 5084.



Foto 200: Pou 5087, mur 5120.



Foto 201: Murs 4021 i 5120.



Foto 202: Pou 5087 i xarxa de clavegueram 5001.



Foto 203: Riosta 5016.



Foto 204: Fossa sèptica 5029, mur 5005, fonamentació 5006. A la dreta mur 4021, pilar 5032 i xarxa de clavegueram 5001.



Foto 205: Retall 5118.



Foto 206: Mur 4003 i retall 5118.



Foto 207: Mur 5080, fossa sèptica 5130. Al fons mur 6055.



Foto 208: Fossa sèptica 5130 i mur 5081.

Finca 6



Foto 209: Paviment 6006 amb murs 6003, 6004, 6005.



Foto 210: Paviment 6006 amb mur 6005 i escales 6007.



Foto 211: Escales 6007 i mur 3019.



Foto 212: Escales 6007 i mur 3019.



Foto 213: Paviment 6009 i col·lector 6011. A la dreta mur 6010.



Foto 214: Mur 6010, paviment 6009. Al fons habitació amb paviment 6006.



Foto 215: Finca 6.



Foto 216: Preparació de paviment 6012 amb murs 6008 i 6010.



Foto 217: Preparació de paviment 6012 amb murs 6008 i 6010.



Foto 218: Preparació de paviment 6012 i mur 3019.



Foto 219: Col·lector 6011.



Foto 220: Col·lector 6011.



Foto 221: Retall 6041.



Foto 222: Preparació de paviment 6015.



Foto 223: Mur 6022. A la dreta retall 6043. Al fons retall 6041.



Foto 224: Mur 6001 i xarxa de clavegueram.



Foto 225: Mur 6002. A la dreta mur 6001.



Foto 226: Mur 6002.



Foto 227: Mur 6002.



Foto 228: 6002 i 6055.



Foto 229: Mur 6022. Retalls 6034 i 6043.



Foto 230: Mur 6022 i canalització 6057.



Foto 231: Canaleta 6057.



Foto 232: Canaleta 6057 i retall 6043.



Foto 233: Mur 6022.



Foto 234: Mur 6021.

Finca 7



Foto 235: Pou 7002, mur 7007.



Foto 236: Murs 7007, 7006, paviment 7004 i mur menor 7005.



Foto 237: Mur 7001. A la dreta mur 3019.



Foto 238: Pou 7002.



Foto 239: Paviment 7004 i mur 7005. A la dreta mur 7006.



Foto 240: Murs 7006, 7007.



Foto 241: Mur 7008.



Foto 242: 7009, 7010.



Foto 243: Pou 7064 amb superposicions 7014, 7061, 7013.



Foto 244: Murs 7006, 7008, 7009, 7010, 7015.



Foto 245: Mur 7010.



Foto 246: Pou 7064 i superposicions.



Foto 247: Finca 7, general.



Foto 248: Estructura 3169.



Foto 249: Estructura 3169.



Foto 250: Estructura 3169.



Foto 251: Estructura 3169 i rasa de gas 7058.



Foto 252: Conjunt del pou 7064.



Foto 253: Fossa sèptica 7061 i dipòsit 7052.



Foto 254: Dipòsit 7014 i mur 7013.



Foto 255: Paviment 7004.



Foto 256: Claveguera 7065.



Foto 257: Retall de claveguera 7024.



Foto 258: Claveguera 7027.



Foto 259: Mur 7005.



Foto 260: Preparació de paviment 7015



Foto 261: Claveguera 7027.



Foto 262: Retall 7011.



Foto 263: Retalls 6028, 6020, 6024.



Foto 264: Retall 6028.



Foto 265: Retall 6020. Mur 7016.



Foto 266: Mur 7016 amb 7001 superposat.



Foto 267: Retall 6028 i mur 3019.



Foto 268: Pou 7002 i mur 7016.



Foto 269: Pou 7002 i murs 7001 i 7007.



Foto 270: Pou 7002.



Foto 271: Mur 7007.



Foto 272: Mur 7008. Rasa 7035.



Foto 273: Mur 7015.



Foto 274: Pilar 7009 i mur 7010.



Foto 275: Mur 7010.



Foto 276: Retall 7046 i 7011, amb paviment 7047.



Foto 277: conjunt pou 7064 i retall 7011.




Foto 278: Cubella cup est 3003.




Foto 279: Cubella cup est 3003.



Foto 280: Cubella cup est 3003.



Foto 281: Paret N cup est 3003.



Foto 282: Paret O cup est 3003.



Foto 283: Cubella i mur S cup est 3003.



Foto 284: Cubella i mur S cup est 3003.



Foto 285: Cubella cup oest 3003.



Foto 286: Cubella cup oest 3003.



Foto 287: Cubella cup oest 3003



Foto 288: Cubella cup oest 3003



Foto 289: Cubella cup oest 3003



Foto 290: Cubella cup oest 3003



Foto 291: Mur est cup oest 3003.




Foto 292: Mur oest cup oest 3003.



Foto 293: Mur nord cup oest 3003.



Foto 294: Soterrani finca 4.



Foto 295: Soterrani finca 4.



Foto 296: Soterrani finca 4.



Foto 297: Mur 4003 del soterrani.



Foto 298: Soterrani finca 4 amb escales 4004.



Foto 299: Soterrani finca 4 amb murs 1032 i 4003.



Foto 300: Detall del farciment del soterrani 4022.



Foto 301: Cornucòpia de ciment armat recuperada al farciment del soterrani 4022.



Foto 302: Cornucòpia de ciment armat recuperada al farciment del soterrani 4022.



Foto 303: Cornucòpia de ciment armat recuperada al farciment del soterrani 4022.



Foto 304: Cornucòpia de ciment armat recuperada al farciment del soterrani 4022.



Foto 305: Cornucòpia de ciment armat recuperada al farciment del soterrani 4022.



Foto 306: Cornucòpia de ciment armat recuperada al farciment del soterrani 4022.



Foto 307: Soterrani finca 4.



Foto 308: Soterrani finca 4.



Foto 309: Eliminació de les porcions del mur 1003 que restaven.



Foto 310: Eliminació de les porcions del mur 1003 que restaven.



Foto 311: Eliminació dels cups 3003.



Foto 312: Eliminacions de la finca 2.



Foto 313: Eliminacions xarxa de clavegueram 2027 i fosses sèptiques 2070 i 2029.



Foto 314: Eliminacions finca 3.



Foto 315: Eliminacions finca 3.



Foto 316: Eliminacions finca 4.



Foto 317: Eliminacions finca 1.



Foto 318: Eliminacions finca 3, pastera 1010-1028.



Foto 319: Eliminacions finca 1, murs 1009 i 1019.



Foto 320: Eliminacions finca 1, murs 1009 i 1019.



Foto 321: Eliminacions finca 1, murs 1009 i 1019.



Foto 322: Eliminacions finca 4 soterrani.



Foto 323: Eliminacions finca 4 soterrani.



Foto 324: Eliminacions finca 4 soterrani.



Foto 325: Eliminacions finca 5.



Foto 326: Eliminacions finca 5.



Foto 327: Eliminacions finca 4.



Foto 328: Eliminacions finca 5.



Foto 329: Eliminacions finca 5.



Foto 330: Eliminacions finca 3 cups 3003.



Foto 331: Eliminacions finca 3 cups 3003.



Foto 332: Eliminacions finca 3 cups 3003.



Foto 333: Eliminacions finca 3 murs 1003, 3017 i 3018.



Foto 334: Eliminacions finca 3 murs 1003, 3017 i 3018.



Foto 335: Eliminacions finca 1 murs 1003, 1004, 1013.



Foto 336: Perfil S de la finca després d'eliminació 1004, 1009 i 1030



Foto 337: Eliminacions finques 3, 6 i 7.



Foto 338: Eliminacions finca 3.



Foto 339: Eliminacions 6021 i 6022.



Foto 340: Eliminacions 6021 i 6022.



Foto 341: Eliminacions 6021 i 6022.



Foto 342: Eliminacions 6021 i 6022.



Foto 343: Eliminacions 6021 i 6022.



Foto 344: Eliminacions 5003.



Foto 345: Eliminacions 5003.



Foto 346: Eliminacions 6021 i 6022.



Foto 347: Eliminacions 6022.



Foto 348: Eliminacions finques 1 i 4, mur 1004.



Foto 349: Eliminacions finques 1 i 4, mur 1004.




Foto 350: Eliminació murs 6021 i 6022.



Foto 351: Eliminació murs 6021 i 6022.



Foto 352: Eliminació mur 1003.



Foto 353: Eliminació murs 6021 i 6022 i localització de la mina 8002.



Foto 354: Eliminació murs 6021 i 6022 i localització de la mina 8002.



Foto 355: Delimitació de la mina 8002.



Foto 356: Detecció de la mina 8002.



Foto 357: Neteja de la mina 8002.



Foto 358: Neteja de la mina 8002.



Foto 359: Mina 8002.



Foto 360: Mina 8002.



Foto 361: Mina 8002.



Foto 362: Mina 8002.



Foto 363: Mina 8002.



Foto 364: Mina 8002.



Foto 365: Mina 8002.



Foto 366: Mina 8002.



Foto 367: Mina 8002.



Foto 368: Mina 8002.



Foto 369: Mina 8002.

Estructures incloses en informe d'afectació.



Foto 370: UE 1019.



Foto 371: UE 1019.



Foto 372: Mur 2032.




Foto 373: Detall del mur UE 2032.



Foto 374: UE 2004. Solera de cup.



Foto 375: UE 2004 (solera), UE 2005 (murs i rampa) i UE 2020 (cubella).



Foto 376: UE 2020, cubella.



Foto 377: UE 2045, dipòsit.



Foto 378: UE 2058, dipòsit.



Foto 379: UE 2058, dipòsit.



Foto 380: Dipòsits 2045 i 2058, i mur espoliat UE 2069.



Foto 381: Dipòsits 2045 i 2058, i mur espoliat UE 2069.



Foto 382: Mur UE 2084.



Foto 383: Mur UE 2084.



Foto 384: Mur UE 2084.



Foto 385: Mur UE 3020.



Foto 386: Mur UE 3020.



Foto 387: Alçat S mur UE 3020.



Foto 388: Murs UE 3054, 3115 i 3118



Foto 389: Murs UE 3054, 3115, 3118 i 3146



Foto 390: Mur UE 3054



Foto 391: Mur UE 3115.



Foto 392: Canalització 3118.



Foto 393: Mur UE 3146.



Foto 394: UE 3055.



Foto 395: Mur UE 3085.



Foto 396: UE 3093.



Foto 397: : UE 3096.



Foto 398: Mur UE 3106.



Foto 399: Dipòsit UE 3154. Inicial.



Foto 400: Dipòsit UE 3154. Final.



Foto 401: Mur 3157



Foto 402: Mur UE 3185.



Foto 403: Mur 3192 i mur UE 3185.



Foto 404: Mur UE 3192.



Foto 405: Mur UE 3192.



Foto 406: Murs UE 3192 i 2032.



Foto 407: Mur UE 3192 i mur contemporani UE 2039.



Foto 408: Mur 4003.



Foto 409: Mur 4011.



Foto 410: Mur 4016.



Foto 411: Dipòsit 4023.



Foto 412: Pou 4101.



Foto 413: Claveguera 4106



Foto 414: Estructura 4006



Foto 415: Claveguera 4007, a l'esquerra i mur 4105 a la dreta.



Foto 416: Tram nord de la claveguera 4007, a l'esquerra, i claveguera 4088, a la dreta



Foto 417: Mur 4104 (= 1076).



Foto 418: Mur 4111.



Foto 419: Mur UE 5028.



Foto 420: UE 5063.



Foto 421: Mur UE 5089.



Foto 422: Mur UE 5120.



Foto 423: Mur UE 7008.



Foto 424: Mur UE 7016, amb el mur 7001 cobrint-lo.



Foto 425: Mur UE 7016, amb el mur 7001 cobrint-lo.



Foto 426: Pou UE 7064.



Foto 427: Pou UE 7064.



Foto 428: Pou UE 7064.

ANNEXES

1. FITXES D'UNITAT ESTRATIGRÀFICA

2. INVENTARI I LÀMINA DEL MATERIAL ARQUEOLÒGIC

3. DOCUMENTACIÓ PLANIMÈTRICA

1. FITXES D'UNITAT ESTRATIGRÀFICA

Nom Jaciment/Codi: PLAÇA DE SARRIÀ BCN. 076/21			U.E.: 1000
Tipus d'U.E.: Estrat/nivell	Definició: Anivellament		
Textura: Sorrenca	Consistència: Compacta		
Composició Geològica: Sorres			
Composició Orgànica:			
Composició Artificial: Plàstics			
Color: Marró clar	Cota Superior: 121,00 (en metres)	Cota Inferior: 120,90 (en metres)	
Relacions Físiques: Cobreix a: 1001-2000-3000-3006-3036-3038-3012-3033 És lliura a: 1003-1004			
Fase Cronològica: Època contemporània (XIX-XXI)		Datació:	
Interpretació: Nivell de circulació de zona ajardinada després de l'enderrocament de les finques.			

Nom Jaciment/Codi: PLAÇA DE SARRIÀ BCN. 076/21			U.E.: 1001
Tipus d'U.E.: Estructura positiva	Definició: Paviment		
Composició Geològica:			
Composició Orgànica:			
Composició Artificial: Material de construcció			
Color: Gris	Cota Superior: 120,30 (en metres)	Cota Inferior: 120,00 (en metres)	
Amplada: 0,00 (en metres)	Longitud: 0,00 (en metres)		
Relacions Físiques: Cobreix a: 1002-1039-1034-2028 És cobert per: 1000 És lliura a: 1003-1004-1030-1031-1032			
Fase Cronològica: Època contemporània (XIX-XXI)		Datació:	
Interpretació: Paviment de formigó.			

Nom Jaciment/Codi: PLAÇA DE SARRIÀ BCN. 076/21		U.E.: 1002
Tipus d'U.E.: Estrat/nivell	Definició: Anivellament	
Textura: Argil-lorrenca	Consistència: Solta	
Composició Geològica: Argiles, Pedres, Sorres		
Composició Orgànica:		
Composició Artificial: Material de construcció, Morter, Plàstics		
Color: Marró clar	Cota Superior: 120,00 (en metres)	Cota Inferior: 119,90 (en metres)
Relacions Físiques: Cobreix a: 1006-1007-1008-1010-1011-1012-1030-1040-1024-1019-1020-1009-1029-1035-1037-1043 És cobert per: 1001 És tallat per: 1016 És lliura a: 1003-1004-1013-1031		
Fase Cronològica: Època contemporània (XIX-XXI)		Datació:
Interpretació:		

Nom Jaciment/Codi: PLAÇA DE SARRIÀ BCN. 076/21		U.E.: 1003
Tipus d'U.E.: Estructura positiva	Definició: Mur	
Composició Geològica: Pedres		
Composició Orgànica:		
Composició Artificial: Material de construcció, Morter, Pedra treballada		
Color: Blanc	Cota Superior: 120,15 (en metres)	Cota Inferior: 119,30 (en metres)
Amplada: 0,50 (en metres)	Longitud: 22,90 (en metres)	
Relacions Físiques: És igual a: 3169 És tallat per: 3009 Farceix a: 1023 Se li lliura: 1000-1001-2000-3000-1002-1006-1024-3014-2001-3001-2002-2015-2016-3025-3013-3007 És solidària amb: 1004-1013-3006-3017		
Fase Cronològica: Època contemporània (XIX-XXI)		Datació:
Interpretació: Mur de façana de tres immobles que afronten a la plaça de Sarrià.		

Nom Jaciment/Codi: PLAÇA DE SARRIÀ BCN. 076/21			U.E.: 1004
Tipus d'U.E.: Estructura positiva	Definició: Mur		
Composició Geològica: Pedres			
Composició Orgànica:			
Composició Artificial: Material de construcció, Morter, Pedra treballada			
Color: Blanc	Cota Superior: 120,18 (en metres)	Cota Inferior: 119,40 (en metres)	
Amplada: 0,45 (en metres)	Longitud: 21,60 (en metres)		
Relacions Físiques: Cobreix a: 3069-1009-1037 Farceix a: 1083 Se li lliura: 1000-1001-1002-1006-1030-1031-1035-1032 És solidària amb: 1003			
Fase Cronològica: Època contemporània (XIX-XXI)		Datació:	
Interpretació: Mur de façana sud de la casa 1 que afronta al carrer menor de Sarrià.			

Nom Jaciment/Codi: PLAÇA DE SARRIÀ BCN. 076/21			U.E.: 1005
Tipus d'U.E.: Estructura negativa/retall	Definició: Claveguera		
Cota Superior: 120,00 (en metres)	Cota Inferior: 119,00 (en metres)		
Relacions Físiques: Talla a: 1007-1008-1012-1030-1019-3069-1014-1015-1018-1021-1022-1009-1016-1017-1043-1058-1059 És farcit per: 1006			
Fase Cronològica: Època contemporània (XIX-XXI)		Datació:	
Interpretació: Xarxa de conduccions d'aigües pluvials i fecals.			

Nom Jaciment/Codi: PLAÇA DE SARRIÀ BCN. 076/21			U.E.: 1006
Tipus d'U.E.: Estrat/nivell	Definició: Farciment		
Textura: Sorrenca	Consistència: Solta		
Composició Geològica: Pedres, Sorres			
Composició Orgànica: Carbons, Matèria en descomposició			
Composició Artificial: Material de construcció, Morter			
Color: Marró clar	Cota Superior: 120,00 (en metres)	Cota Inferior: 119,00 (en metres)	
Relacions Físiques: És cobert per: 1002 Farceix a: 1005 És lliura a: 1003-1004			
Fase Cronològica: Època contemporània (XIX-XXI)		Datació:	
Interpretació:			

Nom Jaciment/Codi: PLAÇA DE SARRIÀ BCN. 076/21			U.E.: 1007
Tipus d'U.E.: Estructura positiva		Definició: Claveguera	
Composició Geològica:			
Composició Orgànica:			
Composició Artificial: Material de construcció, Morter			
Color: Vermell	Cota Superior: 120,00 (en metres)	Cota Inferior: 119,65 (en metres)	
Amplada: 0,30 (en metres)		Longitud: 2,80 (en metres)	
Relacions Físiques: Cobreix a: 1009 És cobert per: 1002 És tallat per: 1005 Farceix a: 1016 És farcit per: 1008			
Fase Cronològica: Època contemporània (XIX-XXI)		Datació:	
Interpretació: Xarxa de clavegueram constituïda per un ramal principal i quatre secundaris al qual desaiqüen.			

Nom Jaciment/Codi: PLAÇA DE SARRIÀ BCN. 076/21			U.E.: 1008
Tipus d'U.E.: Estrat/nivell		Definició: Farciment	
Textura: Argil·losorrenca		Consistència: Solta	
Composició Geològica: Argiles, Sorres			
Composició Orgànica: Matèria en descomposició			
Composició Artificial:			
Color: Negre	Cota Superior: 120,00 (en metres)	Cota Inferior: 119,65 (en metres)	
Relacions Físiques: És cobert per: 1002 És tallat per: 1005 Farceix a: 1007-1016			
Fase Cronològica: Època contemporània (XIX-XXI)		Datació:	
Interpretació:			

Nom Jaciment/Codi: PLAÇA DE SARRIÀ BCN. 076/21			U.E.: 1009
Tipus d'U.E.: Estructura positiva	Definició: Mur		
Composició Geològica: Pedres			
Composició Orgànica:			
Composició Artificial: Material de construcció, Morter			
Color: Beige	Cota Superior: 119,95 (en metres)	Cota Inferior: 119,46 (en metres)	
Amplada: 0,40 (en metres)	Longitud: 2,40 (en metres)		
Relacions Físiques: És cobert per: 1004-1002-1007 És tallat per: 1005-1016 Farceix a: 1017 És lliura a: 1019 Se li lliura: 1020-1022-1043			
Fase Cronològica:		Datació:	
Interpretació:			

Nom Jaciment/Codi: PLAÇA DE SARRIÀ BCN. 076/21			U.E.: 1010
Tipus d'U.E.: Estructura positiva	Definició: Altres		
Composició Geològica: Pedres			
Composició Orgànica:			
Composició Artificial: Material de construcció, Morter			
Color: Blanc	Cota Superior: 119,92 (en metres)	Cota Inferior: 119,45 (en metres)	
Amplada: 1,80 (en metres)	Longitud: 2,70 (en metres)		
Relacions Físiques: És cobert per: 1002 Farceix a: 1026 Se li lliura: 1011			
Fase Cronològica: Època contemporània (XIX-XXI)		Datació:	
Interpretació: Possible pastera constituïda per restes de dos murs parcialment espoliats als costats oest i est. Els altres costats són un simple retall sobre el substrat geològic.			

Nom Jaciment/Codi: PLAÇA DE SARRIÀ BCN. 076/21		U.E.: 1011
Tipus d'U.E.: Estrat/nivell	Definició: Farciment	
Textura: Argil-lsorrenca	Consistència: Solta	
Composició Geològica: Argiles, Graves, Pedres, Sorres		
Composició Orgànica: Carbons, Fauna		
Composició Artificial: Ceràmica, Material de construcció, Morter, Runa		
Color: Marró fosc	Cota Superior: 119,92 (en metres)	Cota Inferior: 119,45 (en metres)
Relacions Físiques: És cobert per: 1002 Farceix a: 1026 És lliura a: 1010		
Fase Cronològica: Època contemporània (XIX-XXI)	Datació:	
Interpretació:		

Nom Jaciment/Codi: PLAÇA DE SARRIÀ BCN. 076/21		U.E.: 1012
Tipus d'U.E.: Estrat/nivell	Definició: Nivell d'ús	
Textura: Sorrenca	Consistència: Solta	
Composició Geològica:		
Composició Orgànica:		
Composició Artificial: Morter		
Color: Blanc	Cota Superior: 120,04 (en metres)	Cota Inferior: 120,03 (en metres)
Relacions Físiques: Cobreix a: 1014 És cobert per: 1002 És tallat per: 1023-1005 És lliura a: 1013		
Fase Cronològica: Època contemporània (XIX-XXI)	Datació:	
Interpretació: Preparació de paviment de rajols del segle XX.		

Nom Jaciment/Codi: PLAÇA DE SARRIÀ BCN. 076/21			U.E.: 1013
Tipus d'U.E.: Estructura positiva	Definició: Mur		
Composició Geològica: Pedres			
Composició Orgànica:			
Composició Artificial: Material de construcció, Morter, Pedra treballada			
Color: Blanc	Cota Superior: 120,12 (en metres)	Cota Inferior: 119,27 (en metres)	
Amplada: 0,35 (en metres)	Longitud: 21,60 (en metres)		
Relacions Físiques: Farceix a: 1025 Se li lliura: 2000-1002-1012-1039-2001-2002-2015-2050 És solidària amb: 1003-1030-1031			
Fase Cronològica: Època contemporània (XIX-XXI)		Datació:	
Interpretació:			

Nom Jaciment/Codi: PLAÇA DE SARRIÀ BCN. 076/21			U.E.: 1014
Tipus d'U.E.: Estrat/nivell	Definició: Nivell d'ús		
Textura: Sorrenca	Consistència: Compacta		
Composició Geològica:			
Composició Orgànica:			
Composició Artificial: Morter			
Color: Blanc	Cota Superior: 120,03 (en metres)	Cota Inferior: 120,02 (en metres)	
Relacions Físiques: Cobreix a: 1020-1015 És cobert per: 1012 És tallat per: 1023-1005-1016-1025			
Fase Cronològica: Època contemporània (XIX-XXI)		Datació:	
Interpretació:			

Nom Jaciment/Codi: PLAÇA DE SARRIÀ BCN. 076/21			U.E.: 1015
Tipus d'U.E.: Estrat/nivell	Definició: Nivell d'ús		
Textura: Sorrenca	Consistència: Solta		
Composició Geològica: Sorres			
Composició Orgànica:			
Composició Artificial: Morter			
Color: Taronja	Cota Superior: 120,02 (en metres)	Cota Inferior: 120,01 (en metres)	
Relacions Físiques: Cobreix a: 1018 És cobert per: 1014 És tallat per: 1023-1005-1016-1025			
Fase Cronològica:		Datació:	
Interpretació:			

Nom Jaciment/Codi: PLAÇA DE SARRIÀ BCN. 076/21			U.E.: 1016
Tipus d'U.E.: Estructura negativa/retall	Definició: Rasa de fonamentació		
Cota Superior: 120,00 (en metres)	Cota Inferior: 119,65 (en metres)		
Relacions Físiques: Talla a: 1002-1014-1015-1018-1022-1009 És tallat per: 1005 És farcit per: 1007-1008			
Fase Cronològica:		Datació:	
Interpretació:			

Nom Jaciment/Codi: PLAÇA DE SARRIÀ BCN. 076/21			U.E.: 1017
Tipus d'U.E.: Estructura negativa/retall	Definició: Rasa de fonamentació		
Cota Superior: 119,76 (en metres)	Cota Inferior: 119,46 (en metres)		
Relacions Físiques: Talla a: 3069 És tallat per: 1005 És farcit per: 1009			
Fase Cronològica: Època contemporània (XIX-XXI)		Datació:	
Interpretació:			

Nom Jaciment/Codi: PLAÇA DE SARRIÀ BCN. 076/21			U.E.: 1018
Tipus d'U.E.: Estrat/nivell	Definició: Nivell d'ús		
Textura: Sorrenca	Consistència: Compacta		
Composició Geològica: Sorres			
Composició Orgànica:			
Composició Artificial: Morter			
Color: Taronja	Cota Superior: 120,01 (en metres)	Cota Inferior: 120,00 (en metres)	
Relacions Físiques: Cobreix a: 1022 És cobert per: 1015 És tallat per: 1023-1005-1016-1025			
Fase Cronològica: Època contemporània (XIX-XXI)		Datació:	
Interpretació:			

Nom Jaciment/Codi: PLAÇA DE SARRIÀ BCN. 076/21			U.E.: 1019
Tipus d'U.E.: Estructura positiva	Definició: Mur		
Composició Geològica: Pedres			
Composició Orgànica:			
Composició Artificial: Morter			
Color: Taronja	Cota Superior: 119,93 (en metres)	Cota Inferior: 119,73 (en metres)	
Amplada: 0,40 (en metres)	Longitud: 3,60 (en metres)		
Relacions Físiques: És cobert per: 1002-1020 És tallat per: 1005-1021-1025 Farceix a: 1082 Se li lliura: 1022-1009-1065-1055			
Fase Cronològica: Època moderna (XVI-XVIII)		Datació:	
Interpretació: Es conserva un màxim de dues filades.			

Nom Jaciment/Codi: PLAÇA DE SARRIÀ BCN. 076/21			U.E.: 1020
Tipus d'U.E.: Estrat/nivell	Definició: Anivellament		
Textura: Sorrenca	Consistència: Solta		
Composició Geològica: Pedres, Sorres			
Composició Orgànica:			
Composició Artificial: Material de construcció, Morter			
Color: Taronja	Cota Superior: 120,02 (en metres)	Cota Inferior: 119,91 (en metres)	
Relacions Físiques: Cobreix a: 1019 És cobert per: 1002-1014 És tallat per: 1025 És lliura a: 1009			
Fase Cronològica: Època contemporània (XIX-XXI)		Datació:	
Interpretació:			

Nom Jaciment/Codi: PLAÇA DE SARRIÀ BCN. 076/21			U.E.: 1021
Tipus d'U.E.: Estructura negativa/retall	Definició: Arrassament		
Cota Superior: 120,02 (en metres)	Cota Inferior: 119,61 (en metres)		
Relacions Físiques: Talla a: 1019 És tallat per: 1005			
Fase Cronològica: Època contemporània (XIX-XXI)		Datació:	
Interpretació:			

Nom Jaciment/Codi: PLAÇA DE SARRIÀ BCN. 076/21			U.E.: 1022
Tipus d'U.E.: Estrat/nivell	Definició: Anivellament		
Textura: Argil·losorrenca	Consistència: Compacta		
Composició Geològica: Argiles, Graves, Sorres			
Composició Orgànica: Fauna			
Composició Artificial: Ceràmica, Material de construcció, Morter			
Color: Vermell	Cota Superior: 120,00 (en metres)	Cota Inferior: 119,61 (en metres)	
Relacions Físiques: Cobreix a: 3069-1065-1045-1051-1053-1055 És cobert per: 1018 És tallat per: 1023-1005-1016-1026-1025 És lliura a: 1019-1009			
Fase Cronològica: Època moderna (XVI-XVIII)		Datació:	
Interpretació:			

Nom Jaciment/Codi: PLAÇA DE SARRIÀ BCN. 076/21		U.E.: 1023
Tipus d'U.E.: Estructura negativa/retall	Definició: Rasa de fonamentació	
Cota Superior: 120,00 (en metres)	Cota Inferior: 119,30 (en metres)	
Relacions Físiques: Talla a: 1012-3069-1014-1015-1018-1022-2004-2005-3020-3099-2017-2003-3067-3068-3132-3100-3094 És tallat per: 1025-3016-3009 És farcit per: 1003-1024-2016		
Fase Cronològica: Època contemporània (XIX-XXI)	Datació:	
Interpretació:		

Nom Jaciment/Codi: PLAÇA DE SARRIÀ BCN. 076/21		U.E.: 1024
Tipus d'U.E.: Estrat/nivell	Definició: Farciment	
Textura: Sorrenca	Consistència: Solta	
Composició Geològica: Sorres		
Composició Orgànica: Carbons		
Composició Artificial: Ceràmica		
Color: Marró fosc	Cota Superior: 120,00 (en metres)	Cota Inferior: 119,30 (en metres)
Relacions Físiques: És cobert per: 1002-2015 Farceix a: 1023 És lliura a: 1003		
Fase Cronològica: Època contemporània (XIX-XXI)	Datació:	
Interpretació:		

Nom Jaciment/Codi: PLAÇA DE SARRIÀ BCN. 076/21		U.E.: 1025
Tipus d'U.E.: Estructura negativa/retall	Definició: Rasa de fonamentació	
Cota Superior: 120,00 (en metres)	Cota Inferior: 119,27 (en metres)	
Relacions Físiques: Talla a: 1019-1020-1023-3069-1014-1015-1018-1022-2038-2017-2055-2028-2054-1043-1054-1055-1056-1057-1058-1059-2078-2079-2076-2077 És tallat per: 1060		
Fase Cronològica: Època contemporània (XIX-XXI)	Datació:	
Interpretació:		

Nom Jaciment/Codi: PLAÇA DE SARRIÀ BCN. 076/21		U.E.: 1026
Tipus d'U.E.: Estructura negativa/retall	Definició: Rasa de fonamentació	
Cota Superior: 119,92 (en metres)	Cota Inferior: 119,43 (en metres)	
Relacions Físiques: Talla a: 3069-1022-1028-1029-1043-1056-1057-1058-1059 És farcit per: 1010-1011		
Fase Cronològica: Època contemporània (XIX-XXI)	Datació:	
Interpretació:		

Nom Jaciment/Codi: PLAÇA DE SARRIÀ BCN. 076/21		U.E.: 1027
Tipus d'U.E.: Estructura negativa/retall	Definició: Rasa de fonamentació	
Cota Superior: 119,89 (en metres)	Cota Inferior: 119,43 (en metres)	
Relacions Físiques: Talla a: 3069-1043-1056-1057-1058-1059 És farcit per: 1028-1029		
Fase Cronològica: Època contemporània (XIX-XXI)	Datació:	
Interpretació: Pertany a una pastera.		

Nom Jaciment/Codi: PLAÇA DE SARRIÀ BCN. 076/21		U.E.: 1028
Tipus d'U.E.: Estructura positiva	Definició: Altres	
Composició Geològica:		
Composició Orgànica:		
Composició Artificial: Morter		
Color: Blanc	Cota Superior: 119,89 (en metres)	Cota Inferior: 119,43 (en metres)
Amplada: 1,92 (en metres)	Longitud: 2,80 (en metres)	
Relacions Físiques: És tallat per: 1026 Farceix a: 1027 És farcit per: 1029		
Fase Cronològica: Època contemporània (XIX-XXI)	Datació:	
Interpretació: Pastera amb residus de calç.		

Nom Jaciment/Codi: PLAÇA DE SARRIÀ BCN. 076/21			U.E.: 1029
Tipus d'U.E.: Estrat/nivell	Definició: Farciment		
Textura: Gravosa	Consistència: Solta		
Composició Geològica: Graves, Pedres, Sorres			
Composició Orgànica: Fauna			
Composició Artificial: Ceràmica, Material de construcció			
Color: Gris	Cota Superior: 119,89 (en metres)	Cota Inferior: 119,43 (en metres)	
Relacions Físiques: És cobert per: 1002 És tallat per: 1026 Farceix a: 1028-1027			
Fase Cronològica: Època contemporània (XIX-XXI)		Datació:	
Interpretació:			

Nom Jaciment/Codi: PLAÇA DE SARRIÀ BCN. 076/21			U.E.: 1030
Tipus d'U.E.: Estructura positiva	Definició: Mur		
Composició Geològica: Pedres			
Composició Orgànica:			
Composició Artificial: Material de construcció, Morter, Pedra treballada			
Color: Blanc	Cota Superior: 120,02 (en metres)	Cota Inferior: 119,10 (en metres)	
Amplada: 0,32 (en metres)	Longitud: 10,80 (en metres)		
Relacions Físiques: És cobert per: 1002-2001 És tallat per: 1005-2023-2026 Farceix a: 1060 És lliura a: 1004-3006 Se li lliura: 1001-1039-2027-2001-2035-2043-1043-1063-1068-2082 És solidària amb: 1013-3006			
Fase Cronològica: Època contemporània (XIX-XXI)		Datació:	
Interpretació:			

Nom Jaciment/Codi: PLAÇA DE SARRIÀ BCN. 076/21			U.E.: 1031
Tipus d'U.E.: Estructura positiva		Definició: Mur	
Composició Geològica: Pedres			
Composició Orgànica:			
Composició Artificial: Material de construcció, Morter			
Color: Blanc	Cota Superior: 120,04 (en metres)	Cota Inferior: 119,00 (en metres)	
Amplada: 0,40 (en metres)	Longitud: 21,80 (en metres)		
Relacions Físiques: Cobreix a: 3192 És cobert per: 2001-3001 És tallat per: 2026 Farceix a: 1078 És lliura a: 1004-2032-3036-3019-3053 Se li lliura: 1001-2000-1002-1039-1040-2027-2029-1035-3041-2001-3011-3188-1067-3148-3177-3151-3120			
Fase Cronològica: Època contemporània (XIX-XXI)		Datació:	
Interpretació:			

Nom Jaciment/Codi: PLAÇA DE SARRIÀ BCN. 076/21			U.E.: 1032
Tipus d'U.E.: Estructura positiva		Definició: Mur	
Composició Geològica: Pedres			
Composició Orgànica:			
Composició Artificial: Material de construcció, Morter			
Color: Blanc	Cota Superior: 120,16 (en metres)	Cota Inferior: 119,40 (en metres)	
Amplada: 0,42 (en metres)	Longitud: 21,80 (en metres)		
Relacions Físiques: Cobreix a: 1042-1041 És cobert per: 2001-3001 Farceix a: 1079 És lliura a: 1004-4003-3019-4106 Se li lliura: 1001-3000-1035-4002-2001-3141-4022-4000 És solidària amb: 4018-4019			
Fase Cronològica: Època contemporània (XIX-XXI)		Datació:	
Interpretació:			

Nom Jaciment/Codi: PLAÇA DE SARRIÀ BCN. 076/21			U.E.: 1033
Tipus d'U.E.: Estructura negativa/retall		Definició: Claveguera	
Cota Superior: 119,88 (en metres)	Cota Inferior: 119,00 (en metres)		
Relacions Físiques: Talla a: 3069-1035-1036-1037-1076-1048-1049 És farcit per: 1034			
Fase Cronològica: Època contemporània (XIX-XXI)		Datació:	
Interpretació: Col·lector que desaigua al carrer Menor de Sarrià.			

Nom Jaciment/Codi: PLAÇA DE SARRIÀ BCN. 076/21			U.E.: 1034
Tipus d'U.E.: Estrat/nivell	Definició: Farciment		
Textura: Argil·losorrenca	Consistència: Solta		
Composició Geològica: Argiles, Pedres, Sorres			
Composició Orgànica:			
Composició Artificial: Runa			
Color: Gris	Cota Superior: 119,88 (en metres)	Cota Inferior: 118,80 (en metres)	
Relacions Físiques: És cobert per: 1001 Farceix a: 1033			
Fase Cronològica: Època contemporània (XIX-XXI)		Datació:	
Interpretació:			

Nom Jaciment/Codi: PLAÇA DE SARRIÀ BCN. 076/21			U.E.: 1035
Tipus d'U.E.: Estrat/nivell	Definició: Anivellament		
Textura: Sorrenca	Consistència: Solta		
Composició Geològica: Sorres			
Composició Orgànica:			
Composició Artificial: Material de construcció			
Color: Marró clar	Cota Superior: 120,16 (en metres)	Cota Inferior: 119,66 (en metres)	
Relacions Físiques: Cobreix a: 1048-1047 És cobert per: 1002 És tallat per: 1033-1080 És lliura a: 1004-1031-1032			
Fase Cronològica: Època contemporània (XIX-XXI)		Datació:	
Interpretació:			

Nom Jaciment/Codi: PLAÇA DE SARRIÀ BCN. 076/21		U.E.: 1036
Tipus d'U.E.: Estrat/nivell	Definició: Farciment	
Textura: Argil-lorrenca	Consistència: Compacta	
Composició Geològica: Argiles, Pedres, Sorres		
Composició Orgànica:		
Composició Artificial: Ceràmica, Material de construcció		
Color: Vermell	Cota Superior: 119,66 (en metres)	Cota Inferior: 119,00 (en metres)
Relacions Físiques: Cobreix a: 1042-1037 És tallat per: 1033 Farceix a: 1038		
Fase Cronològica: Època contemporània (XIX-XXI)	Datació:	
Interpretació:		

Nom Jaciment/Codi: PLAÇA DE SARRIÀ BCN. 076/21		U.E.: 1037
Tipus d'U.E.: Estructura positiva	Definició: Mur	
Composició Geològica: Pedres		
Composició Orgànica:		
Composició Artificial: Material de construcció, Morter		
Color: Beige	Cota Superior: 119,67 (en metres)	Cota Inferior: 118,71 (en metres)
Amplada: 0,54 (en metres)	Longitud: 2,90 (en metres)	
Relacions Físiques: Cobreix a: 3069 És cobert per: 1004-1002-1036-1048 És tallat per: 1033-1038 És solidària amb: 1076		
Fase Cronològica: Època moderna (XVI-XVIII)	Datació:	
Interpretació: Amplada del mur vist: 35 cm. La resta és fonamentació		

Nom Jaciment/Codi: PLAÇA DE SARRIÀ BCN. 076/21		U.E.: 1038
Tipus d'U.E.: Estructura negativa/retall	Definició: Canalització	
Cota Superior: 119,66 (en metres)	Cota Inferior: 118,90 (en metres)	
Relacions Físiques: És igual a: 2080 Talla a: 1042-1041-1037-3023-3024-3022-1066-1076-1049 És farcit per: 1036		
Fase Cronològica: Època contemporània (XIX-XXI)	Datació:	
Interpretació:		

Nom Jaciment/Codi: PLAÇA DE SARRIÀ BCN. 076/21			U.E.: 1039
Tipus d'U.E.: Estructura positiva		Definició: Dipòsit	
Composició Geològica:			
Composició Orgànica:			
Composició Artificial: Material de construcció, Morter			
Color: Blanc	Cota Superior: 120,11 (en metres)	Cota Inferior: 119,00 (en metres)	
Amplada: 1,20 (en metres)		Longitud: 2,08 (en metres)	
Relacions Físiques:			
Cobreix a: 1061			
És cobert per: 1001			
Farceix a: 1074			
És lliura a: 1013-1030-1031-1061			
Fase Cronològica: Època contemporània (XIX-XXI)		Datació:	
Interpretació: Inclou també la xarxa de clavegueram associat.			

Nom Jaciment/Codi: PLAÇA DE SARRIÀ BCN. 076/21			U.E.: 1040
Tipus d'U.E.: Estructura positiva		Definició: Dipòsit	
Composició Geològica:			
Composició Orgànica:			
Composició Artificial: Material de construcció, Morter			
Color: Blanc	Cota Superior: 120,12 (en metres)	Cota Inferior: 119,10 (en metres)	
Amplada: 1,42 (en metres)		Longitud: 1,60 (en metres)	
Relacions Físiques:			
És cobert per: 1002			
Farceix a: 1080			
És lliura a: 1031-1041-2036			
Se li lliura: 2027			
Fase Cronològica: Època contemporània (XIX-XXI)		Datació:	
Interpretació: Inclou també la xarxa de clavegueram associat.			

Nom Jaciment/Codi: PLAÇA DE SARRIÀ BCN. 076/21			U.E.: 1041
Tipus d'U.E.: Estructura positiva		Definició: Mur	
Composició Geològica: Pedres			
Composició Orgànica:			
Composició Artificial: Material de construcció, Morter			
Color: Beige	Cota Superior: 119,52 (en metres)	Cota Inferior: 119,10 (en metres)	
Amplada: 0,45 (en metres)		Longitud: 1,10 (en metres)	
Relacions Físiques: És cobert per: 1032 És tallat per: 1038 Se li lliura: 1040-2036 És solidària amb: 1076			
Fase Cronològica: Època moderna (XVI-XVIII)		Datació:	
Interpretació:			

Nom Jaciment/Codi: PLAÇA DE SARRIÀ BCN. 076/21			U.E.: 1042
Tipus d'U.E.: Estructura positiva		Definició: Paviment	
Composició Geològica: Pedres			
Composició Orgànica:			
Composició Artificial: Material de construcció, Morter			
Color: Beige	Cota Superior: 119,44 (en metres)	Cota Inferior: 119,20 (en metres)	
Amplada: 0,30 (en metres)		Longitud: 2,30 (en metres)	
Relacions Físiques: És cobert per: 1032-1036 És tallat per: 1038			
Fase Cronològica: Època contemporània (XIX-XXI)		Datació:	
Interpretació:			

Nom Jaciment/Codi: PLAÇA DE SARRIÀ BCN. 076/21			U.E.: 1043
Tipus d'U.E.: Estrat/nivell	Definició: Anivellament		
Textura: Argil-losorrenca	Consistència: Compacta		
Composició Geològica: Argiles, Sorres			
Composició Orgànica: Carbons			
Composició Artificial: Ceràmica, Material de construcció			
Color: Marró fosc	Cota Superior: 119,93 (en metres)	Cota Inferior: 119,50 (en metres)	
Relacions Físiques: Cobreix a: 3069-1058 És cobert per: 1002-1057 És tallat per: 1005-1026-1025-1027-1060-1083 És lliura a: 1030-1009			
Fase Cronològica: Època moderna (XVI-XVIII)		Datació:	
Interpretació:			

Nom Jaciment/Codi: PLAÇA DE SARRIÀ BCN. 076/21			U.E.: 1044
Tipus d'U.E.: Estructura negativa/retall	Definició: Retall indeterminat		
Cota Superior: 119,64 (en metres)	Cota Inferior: 119,44 (en metres)		
Relacions Físiques: Talla a: 3069 És farcit per: 1045			
Fase Cronològica: Època moderna (XVI-XVIII)		Datació:	
Interpretació:			

Nom Jaciment/Codi: PLAÇA DE SARRIÀ BCN. 076/21			U.E.: 1045
Tipus d'U.E.: Estrat/nivell	Definició: Farciment		
Textura: Argilosa	Consistència: Compacta		
Composició Geològica: Argiles			
Composició Orgànica: Carbons			
Composició Artificial:			
Color: Marró fosc	Cota Superior: 119,64 (en metres)	Cota Inferior: 119,44 (en metres)	
Relacions Físiques: És cobert per: 1022 Farceix a: 1044			
Fase Cronològica: Època moderna (XVI-XVIII)		Datació:	
Interpretació:			

Nom Jaciment/Codi: PLAÇA DE SARRIÀ BCN. 076/21		U.E.: 1046
Tipus d'U.E.: Estructura negativa/retall	Definició: Canalització	
Cota Superior: 119,42 (en metres)	Cota Inferior: 118,87 (en metres)	
Relacions Físiques: Talla a: 3069-1048-1049 És farcit per: 1047		
Fase Cronològica: Època contemporània (XIX-XXI)	Datació:	
Interpretació: Pendent cap al carrer Menor de Sarrià. Conté un tub de formigó.		

Nom Jaciment/Codi: PLAÇA DE SARRIÀ BCN. 076/21		U.E.: 1047
Tipus d'U.E.: Estrat/nivell	Definició: Farciment	
Textura: Argil·losorrenca	Consistència: Solta	
Composició Geològica: Argiles, Sorres		
Composició Orgànica:		
Composició Artificial: Ceràmica		
Color: Marró clar	Cota Superior: 119,42 (en metres)	Cota Inferior: 118,87 (en metres)
Relacions Físiques: És cobert per: 1035 És tallat per: 1083 Farceix a: 1046		
Fase Cronològica: Època contemporània (XIX-XXI)	Datació:	
Interpretació:		

Nom Jaciment/Codi: PLAÇA DE SARRIÀ BCN. 076/21		U.E.: 1048
Tipus d'U.E.: Estrat/nivell	Definició: Anivellament	
Textura: Argilosa	Consistència: Compacta	
Composició Geològica: Argiles		
Composició Orgànica: Carbons		
Composició Artificial: Ceràmica		
Color: Marró fosc	Cota Superior: 119,44 (en metres)	Cota Inferior: 119,34 (en metres)
Relacions Físiques: Cobreix a: 1037-1049 És cobert per: 1035 És tallat per: 1033-1078-1046-1080-1083		
Fase Cronològica: Època moderna (XVI-XVIII)	Datació:	
Interpretació:		

Nom Jaciment/Codi: PLAÇA DE SARRIÀ BCN. 076/21			U.E.: 1049
Tipus d'U.E.: Estrat/nivell	Definició: Anivellament		
Textura: Argil·losorrenca	Consistència: Compacta		
Composició Geològica: Argiles, Sorres			
Composició Orgànica:			
Composició Artificial: Ceràmica			
Color: Marró clar	Cota Superior: 119,34 (en metres)	Cota Inferior: 119,14 (en metres)	
Relacions Físiques: Cobreix a: 3069 És cobert per: 1048 És tallat per: 1033-1038-1078-1046-1080			
Fase Cronològica: Època moderna (XVI-XVIII)		Datació:	
Interpretació:			

Nom Jaciment/Codi: PLAÇA DE SARRIÀ BCN. 076/21			U.E.: 1050
Tipus d'U.E.: Estructura negativa/retall	Definició: Forat de pal		
Cota Superior: 119,69 (en metres)	Cota Inferior: 119,63 (en metres)		
Relacions Físiques: Talla a: 3069 És farcit per: 1051			
Fase Cronològica: Època moderna (XVI-XVIII)		Datació:	
Interpretació: Secció lenticular.			

Nom Jaciment/Codi: PLAÇA DE SARRIÀ BCN. 076/21			U.E.: 1051
Tipus d'U.E.: Estrat/nivell	Definició: Farciment		
Textura: Argil·losorrenca	Consistència: Solta		
Composició Geològica: Argiles, Sorres			
Composició Orgànica:			
Composició Artificial:			
Color: Gris fosc	Cota Superior: 119,69 (en metres)	Cota Inferior: 119,63 (en metres)	
Relacions Físiques: És cobert per: 1022 Farceix a: 1050			
Fase Cronològica: Època moderna (XVI-XVIII)		Datació:	
Interpretació:			

Nom Jaciment/Codi: PLAÇA DE SARRIÀ BCN. 076/21		U.E.: 1052
Tipus d'U.E.: Estructura negativa/retall	Definició: Forat de pal	
Cota Superior: 119,69 (en metres)	Cota Inferior: 119,59 (en metres)	
Relacions Físiques: Talla a: 3069 És farcit per: 1053		
Fase Cronològica: Època moderna (XVI-XVIII)	Datació:	
Interpretació:		

Nom Jaciment/Codi: PLAÇA DE SARRIÀ BCN. 076/21		U.E.: 1053
Tipus d'U.E.: Estrat/nivell	Definició: Farciment	
Textura: Argil·losorrenca	Consistència: Solta	
Composició Geològica: Argiles, Sorres		
Composició Orgànica:		
Composició Artificial:		
Color: Marró fosc	Cota Superior: 119,69 (en metres)	Cota Inferior: 119,59 (en metres)
Relacions Físiques: És cobert per: 1022 Farceix a: 1052		
Fase Cronològica: Època moderna (XVI-XVIII)	Datació:	
Interpretació:		

Nom Jaciment/Codi: PLAÇA DE SARRIÀ BCN. 076/21		U.E.: 1054
Tipus d'U.E.: Estructura negativa/retall	Definició: Retall indeterminat	
Cota Superior: 119,69 (en metres)	Cota Inferior: 119,60 (en metres)	
Relacions Físiques: Talla a: 3069 És tallat per: 1025 És farcit per: 1055		
Fase Cronològica: Època moderna (XVI-XVIII)	Datació:	
Interpretació:		

Nom Jaciment/Codi: PLAÇA DE SARRIÀ BCN. 076/21			U.E.: 1055
Tipus d'U.E.: Estrat/nivell	Definició: Farciment		
Textura: Argilosa	Consistència: Compacta		
Composició Geològica: Argiles			
Composició Orgànica:			
Composició Artificial:			
Color: Marró fosc	Cota Superior: 119,69 (en metres)	Cota Inferior: 119,60 (en metres)	
Relacions Físiques: És cobert per: 1022 És tallat per: 1025 Farceix a: 1054 És lliura a: 1019			
Fase Cronològica: Època moderna (XVI-XVIII)		Datació:	
Interpretació:			

Nom Jaciment/Codi: PLAÇA DE SARRIÀ BCN. 076/21			U.E.: 1056
Tipus d'U.E.: Estrat/nivell	Definició: Anivellament		
Textura: Argilosa	Consistència: Compacta		
Composició Geològica: Argiles			
Composició Orgànica:			
Composició Artificial:			
Color: Marró fosc	Cota Superior: 119,94 (en metres)	Cota Inferior: 119,88 (en metres)	
Relacions Físiques: Cobreix a: 1057 És tallat per: 1026-1025-1027			
Fase Cronològica: Època moderna (XVI-XVIII)		Datació:	
Interpretació:			

Nom Jaciment/Codi: PLAÇA DE SARRIÀ BCN. 076/21			U.E.: 1057
Tipus d'U.E.: Estrat/nivell	Definició: Nivell d'ús		
Textura: Cendrosa	Consistència: Solta		
Composició Geològica:			
Composició Orgànica:			
Composició Artificial: Morter			
Color: Blanc	Cota Superior: 119,88 (en metres)	Cota Inferior: 119,87 (en metres)	
Relacions Físiques: Cobreix a: 1043 És cobert per: 1056 És tallat per: 1026-1025-1027			
Fase Cronològica: Època moderna (XVI-XVIII)		Datació:	
Interpretació:			

Nom Jaciment/Codi: PLAÇA DE SARRIÀ BCN. 076/21			U.E.: 1058
Tipus d'U.E.: Estrat/nivell	Definició: Nivell d'ús		
Textura: Sorrenca	Consistència: Compacta		
Composició Geològica: Sorres			
Composició Orgànica:			
Composició Artificial: Morter			
Color: Blanc	Cota Superior: 119,70 (en metres)	Cota Inferior: 119,66 (en metres)	
Relacions Físiques: Cobreix a: 1059 És cobert per: 1043 És tallat per: 1005-1026-1025-1027-1060-1083			
Fase Cronològica: Època moderna (XVI-XVIII)		Datació:	
Interpretació:			

Nom Jaciment/Codi: PLAÇA DE SARRIÀ BCN. 076/21			U.E.: 1059
Tipus d'U.E.: Estrat/nivell	Definició: Anivellament		
Textura: Argilosa	Consistència: Compacta		
Composició Geològica: Argiles			
Composició Orgànica: Carbons, Matèria en descomposició			
Composició Artificial:			
Color: Marró fosc	Cota Superior: 119,66 (en metres)	Cota Inferior: 119,60 (en metres)	
Relacions Físiques: Cobreix a: 3069 És cobert per: 1058 És tallat per: 1005-1026-1025-1027-1060-1083			
Fase Cronològica: Època moderna (XVI-XVIII)		Datació:	
Interpretació:			

Nom Jaciment/Codi: PLAÇA DE SARRIÀ BCN. 076/21			U.E.: 1060
Tipus d'U.E.: Estructura negativa/retall	Definició: Rasa de fonamentació		
Cota Superior: 120,02 (en metres)	Cota Inferior: 119,10 (en metres)		
Relacions Físiques: Talla a: 3069-1025-2038-2053-2054-3023-3024-3022-2084-1043-1058-1059-1069-1070-1071-2076-2077-2082-2093 És farcit per: 1030			
Fase Cronològica: Època contemporània (XIX-XXI)		Datació:	
Interpretació:			

Nom Jaciment/Codi: PLAÇA DE SARRIÀ BCN. 076/21			U.E.: 1061
Tipus d'U.E.: Estructura positiva	Definició: Fossa sèptica		
Composició Geològica:			
Composició Orgànica:			
Composició Artificial: Material de construcció, Morter			
Color: Blanc	Cota Superior: 119,77 (en metres)	Cota Inferior: 119,47 (en metres)	
Amplada: 0,00 (en metres)	Longitud: 0,00 (en metres)		
Relacions Físiques: És cobert per: 1039 Farceix a: 1062 És farcit per: 1073 Se li lliura: 1039			
Fase Cronològica: Època contemporània (XIX-XXI)		Datació:	
Interpretació: Registre i cúpula de maons i pedres lligades amb morter de calç.			

Nom Jaciment/Codi: PLAÇA DE SARRIÀ BCN. 076/21		U.E.: 1062
Tipus d'U.E.: Estructura negativa/retall	Definició: Rasa de fonamentació	
Cota Superior: 119,77 (en metres)	Cota Inferior: 118,20 (en metres)	
Relacions Físiques: Talla a: 1068 És farcit per: 1073-1063-1061		
Fase Cronològica: Època contemporània (XIX-XXI)	Datació:	
Interpretació: Fossa sèptica 1061.		

Nom Jaciment/Codi: PLAÇA DE SARRIÀ BCN. 076/21		U.E.: 1063
Tipus d'U.E.: Estrat/nivell	Definició: Farciment	
Textura: Argil·losorrenca	Consistència: Solta	
Composició Geològica: Argiles, Pedres, Sorres		
Composició Orgànica: Carbons, Matèria en descomposició		
Composició Artificial: Material de construcció		
Color: Negre	Cota Superior: 119,77 (en metres)	Cota Inferior: 118,20 (en metres)
Relacions Físiques: Farceix a: 1062 És lliura a: 1030		
Fase Cronològica: Època contemporània (XIX-XXI)	Datació:	
Interpretació:		

Nom Jaciment/Codi: PLAÇA DE SARRIÀ BCN. 076/21		U.E.: 1064
Tipus d'U.E.: Estructura negativa/retall	Definició: Forat de pal	
Cota Superior: 119,69 (en metres)	Cota Inferior: 119,57 (en metres)	
Relacions Físiques: És farcit per: 1065		
Fase Cronològica: Època moderna (XVI-XVIII)	Datació:	
Interpretació:		

Nom Jaciment/Codi: PLAÇA DE SARRIÀ BCN. 076/21			U.E.: 1065
Tipus d'U.E.: Estrat/nivell	Definició: Farciment		
Textura: Argil-lorrenca	Consistència: Solta		
Composició Geològica: Argiles, Sorres			
Composició Orgànica:			
Composició Artificial:			
Color: Marró fosc	Cota Superior: 119,69 (en metres)	Cota Inferior: 119,57 (en metres)	
Relacions Físiques: És cobert per: 1022 Farceix a: 1064 És lliura a: 1019			
Fase Cronològica: Època moderna (XVI-XVIII)		Datació:	
Interpretació:			

Nom Jaciment/Codi: PLAÇA DE SARRIÀ BCN. 076/21			U.E.: 1066
Tipus d'U.E.: Estructura positiva	Definició: Canalització		
Composició Geològica:			
Composició Orgànica:			
Composició Artificial: Ceràmica, Material de construcció, Morter			
Color: Blanc	Cota Superior: 119,45 (en metres)	Cota Inferior: 119,15 (en metres)	
Amplada: 0,40 (en metres)	Longitud: 0,30 (en metres)		
Relacions Físiques: Cobreix a: 3069 És tallat per: 1038-1079			
Fase Cronològica: Època contemporània (XIX-XXI)		Datació:	
Interpretació:			

Nom Jaciment/Codi: PLAÇA DE SARRIÀ BCN. 076/21		U.E.: 1067
Tipus d'U.E.: Estrat/nivell	Definició: Farciment	
Textura: Argilosa	Consistència: Compacta	
Composició Geològica: Argiles		
Composició Orgànica: Carbons		
Composició Artificial:		
Color: Marró fosc	Cota Superior: 119,89 (en metres)	Cota Inferior: 119,50 (en metres)
Relacions Físiques: És tallat per: 1083 Farceix a: 1075 És lliura a: 1031		
Fase Cronològica: Època contemporània (XIX-XXI)	Datació:	
Interpretació:		

Nom Jaciment/Codi: PLAÇA DE SARRIÀ BCN. 076/21		U.E.: 1068
Tipus d'U.E.: Estrat/nivell	Definició: Anivellament	
Textura: Argil·losorrenca	Consistència: Compacta	
Composició Geològica: Argiles, Sorres		
Composició Orgànica:		
Composició Artificial: Material de construcció		
Color: Marró clar	Cota Superior: 119,98 (en metres)	Cota Inferior: 119,94 (en metres)
Relacions Físiques: Cobreix a: 1069 És tallat per: 1074-1075-1062 És lliura a: 1030		
Fase Cronològica: Època contemporània (XIX-XXI)	Datació:	
Interpretació:		

Nom Jaciment/Codi: PLAÇA DE SARRIÀ BCN. 076/21		U.E.: 1069
Tipus d'U.E.: Estrat/nivell	Definició: Anivellament	
Textura: Argil-losorrenca	Consistència: Compacta	
Composició Geològica: Argiles, Pedres, Sorres		
Composició Orgànica:		
Composició Artificial:		
Color: Marró fosc	Cota Superior: 119,94 (en metres)	Cota Inferior: 119,84 (en metres)
Relacions Físiques: Cobreix a: 1072 És cobert per: 1068 És tallat per: 1060-1074-1075-1083		
Fase Cronològica: Època moderna (XVI-XVIII)	Datació:	
Interpretació:		

Nom Jaciment/Codi: PLAÇA DE SARRIÀ BCN. 076/21		U.E.: 1070
Tipus d'U.E.: Estructura negativa/retall	Definició: Retall indeterminat	
Cota Superior: 119,85 (en metres)	Cota Inferior: 119,57 (en metres)	
Relacions Físiques: Talla a: 1072 És tallat per: 1060 És farcit per: 1071		
Fase Cronològica: Època contemporània (XIX-XXI)	Datació:	
Interpretació:		

Nom Jaciment/Codi: PLAÇA DE SARRIÀ BCN. 076/21		U.E.: 1071
Tipus d'U.E.: Estrat/nivell	Definició: Farciment	
Textura: Argilosa	Consistència: Compacta	
Composició Geològica: Argiles		
Composició Orgànica: Carbons		
Composició Artificial: Ceràmica		
Color: Gris fosc	Cota Superior: 119,85 (en metres)	Cota Inferior: 119,57 (en metres)
Relacions Físiques: És tallat per: 1060 Farceix a: 1070		
Fase Cronològica: Època contemporània (XIX-XXI)	Datació:	
Interpretació:		

Nom Jaciment/Codi: PLAÇA DE SARRIÀ BCN. 076/21			U.E.: 1072
Tipus d'U.E.: Estrat/nivell	Definició: Anivellament		
Textura: Argilosa	Consistència: Compacta		
Composició Geològica: Argiles			
Composició Orgànica:			
Composició Artificial: Ceràmica			
Color: Marró fosc	Cota Superior: 119,84 (en metres)	Cota Inferior: 119,18 (en metres)	
Relacions Físiques: Cobreix a: 3069 És cobert per: 1069 És tallat per: 1074-1075-1083-1070			
Fase Cronològica: Època moderna (XVI-XVIII)		Datació:	
Interpretació:			

Nom Jaciment/Codi: PLAÇA DE SARRIÀ BCN. 076/21			U.E.: 1073
Tipus d'U.E.: Estrat/nivell	Definició: Farciment		
Textura: Sorrenca	Consistència: Solta		
Composició Geològica: Sorres			
Composició Orgànica: Matèria en descomposició			
Composició Artificial: Material de construcció			
Color: Negre	Cota Superior: 120,11 (en metres)	Cota Inferior: 119,00 (en metres)	
Relacions Físiques: Farceix a: 1061-1062			
Fase Cronològica: Època contemporània (XIX-XXI)		Datació:	
Interpretació: De fossa sèptica.			

Nom Jaciment/Codi: PLAÇA DE SARRIÀ BCN. 076/21			U.E.: 1074
Tipus d'U.E.: Estructura negativa/retall	Definició: Rasa de fonamentació		
Cota Superior: 120,11 (en metres)	Cota Inferior: 119,00 (en metres)		
Relacions Físiques: Talla a: 3069-1075-1068-1069-1072 És farcit per: 1039			
Fase Cronològica: Època contemporània (XIX-XXI)		Datació:	
Interpretació:			

Nom Jaciment/Codi: PLAÇA DE SARRIÀ BCN. 076/21		U.E.: 1075
Tipus d'U.E.: Estructura negativa/retall	Definició: Retall indeterminat	
Cota Superior: 119,89 (en metres)	Cota Inferior: 119,50 (en metres)	
Relacions Físiques: Talla a: 1068-1069-1072 És tallat per: 1074-1083 És farcit per: 1067		
Fase Cronològica: Època contemporània (XIX-XXI)	Datació:	
Interpretació:		

Nom Jaciment/Codi: PLAÇA DE SARRIÀ BCN. 076/21		U.E.: 1076
Tipus d'U.E.: Estructura positiva	Definició: Mur	
Composició Geològica: Pedres		
Composició Orgànica:		
Composició Artificial: Material de construcció, Morter		
Color: Blanc	Cota Superior: 119,36 (en metres)	Cota Inferior: 119,11 (en metres)
Amplada: 0,40 (en metres)	Longitud: 0,65 (en metres)	
Relacions Físiques: És igual a: 4104 És tallat per: 1033-1038-1079-1080 Farceix a: 1077 És solidària amb: 1041-1037		
Fase Cronològica: Època contemporània (XIX-XXI)	Datació:	
Interpretació:		

Nom Jaciment/Codi: PLAÇA DE SARRIÀ BCN. 076/21		U.E.: 1077
Tipus d'U.E.: Estructura negativa/retall	Definició: Rasa de fonamentació	
Cota Superior: 119,36 (en metres)	Cota Inferior: 119,11 (en metres)	
Relacions Físiques: És farcit per: 1076		
Fase Cronològica: Època contemporània (XIX-XXI)	Datació:	
Interpretació:		

Nom Jaciment/Codi: PLAÇA DE SARRIÀ BCN. 076/21		U.E.: 1078
Tipus d'U.E.: Estructura negativa/retall	Definició: Rasa de fonamentació	
Cota Superior: 119,45 (en metres)	Cota Inferior: 119,00 (en metres)	
Relacions Físiques: Talla a: 3069-3115-3118-3157-1048-1049-2087-2076-2077-3116-3114-3117-3113 És tallat per: 2026 És farcit per: 1031		
Fase Cronològica: Època contemporània (XIX-XXI)		Datació:
Interpretació:		

Nom Jaciment/Codi: PLAÇA DE SARRIÀ BCN. 076/21		U.E.: 1079
Tipus d'U.E.: Estructura negativa/retall	Definició: Rasa de fonamentació	
Cota Superior: 120,16 (en metres)	Cota Inferior: 119,40 (en metres)	
Relacions Físiques: Talla a: 2032-4003-1066-3182-1076-4009-4006-2092-4089-4049-4093 És farcit per: 1032		
Fase Cronològica: Època contemporània (XIX-XXI)		Datació:
Interpretació:		

Nom Jaciment/Codi: PLAÇA DE SARRIÀ BCN. 076/21		U.E.: 1080
Tipus d'U.E.: Estructura negativa/retall	Definició: Rasa de fonamentació	
Cota Superior: 120,12 (en metres)	Cota Inferior: 119,10 (en metres)	
Relacions Físiques: Talla a: 3069-1035-1076-1048-1049 És farcit per: 1040		
Fase Cronològica:		Datació:
Interpretació: Inclou també la xarxa de clavegueram associat.		

Nom Jaciment/Codi: PLAÇA DE SARRIÀ BCN. 076/21		U.E.: 1082
Tipus d'U.E.: Estructura negativa/retall	Definició: Rasa de fonamentació	
Cota Superior: 119,70 (en metres)	Cota Inferior: 119,46 (en metres)	
Relacions Físiques: Talla a: 3069 És farcit per: 1019		
Fase Cronològica: Època moderna (XVI-XVIII)		Datació:
Interpretació:		

Nom Jaciment/Codi: PLAÇA DE SARRIÀ BCN. 076/21		U.E.: 1083
Tipus d'U.E.: Estructura negativa/retall	Definició: Rasa de fonamentació	
Cota Superior: 120,18 (en metres)	Cota Inferior: 119,40 (en metres)	
Relacions Físiques: Talla a: 3069-1075-1067-1043-1048-1047-1058-1059-1069-1072 És farcit per: 1004		
Fase Cronològica: Època contemporània (XIX-XXI)	Datació:	
Interpretació:		

Nom Jaciment/Codi: PLAÇA DE SARRIÀ BCN. 076/21		U.E.: 2000
Tipus d'U.E.: Estructura positiva	Definició: Paviment	
Composició Geològica:		
Composició Orgànica:		
Composició Artificial: Material de construcció, Morter		
Color: Blanc	Cota Superior: 120,30 (en metres)	Cota Inferior: 120,18 (en metres)
Amplada: 0,00 (en metres)	Longitud: 0,00 (en metres)	
Relacions Físiques: Cobreix a: 2001-2035-2025 És cobert per: 1000 És lliura a: 1003-1013-3006-1031-2009-2041		
Fase Cronològica: Època contemporània (XIX-XXI)	Datació:	
Interpretació: Paviment de rajols i rajola hidràulica diversa.		

Nom Jaciment/Codi: PLAÇA DE SARRIÀ BCN. 076/21		U.E.: 2001
Tipus d'U.E.: Estrat/nivell	Definició: Anivellament	
Textura: Argil-losorrenca	Consistència: Solta	
Composició Geològica: Argiles, Sorres		
Composició Orgànica:		
Composició Artificial: Material de construcció, Morter, Plàstics, Runa		
Color: Marró clar	Cota Superior: 120,18 (en metres)	Cota Inferior: 120,00 (en metres)
Relacions Físiques: Cobreix a: 1030-1031-2004-2005-2027-2029-2032-1032-2002-2007-2008-2010-2012-2013-2042-2024-2033-2038-2035-2022-2031-3192-2081-2071-2090 És cobert per: 2000 És tallat per: 2026 És lliura a: 1003-1013-1030-3006-1031-1032-2036		
Fase Cronològica: Època contemporània (XIX-XXI)	Datació:	
Interpretació:		

Nom Jaciment/Codi: PLAÇA DE SARRIÀ BCN. 076/21			U.E.: 2002
Tipus d'U.E.: Estrat/nivell	Definició: Nivell d'ús		
Textura: Sorrenca	Consistència: Compacta		
Composició Geològica: Sorres			
Composició Orgànica:			
Composició Artificial: Morter			
Color: Blanc	Cota Superior: 120,12 (en metres)	Cota Inferior: 120,09 (en metres)	
Relacions Físiques: Cobreix a: 2015 És cobert per: 2001 És lliura a: 1003-1013			
Fase Cronològica: Època contemporània (XIX-XXI)		Datació:	
Interpretació: Blanc rosat.			

Nom Jaciment/Codi: PLAÇA DE SARRIÀ BCN. 076/21			U.E.: 2003
Tipus d'U.E.: Estructura negativa/retall	Definició: Rasa de fonamentació		
Cota Superior: 120,03 (en metres)	Cota Inferior: 119,63 (en metres)		
Relacions Físiques: Talla a: 3069-2022-2055-2063-2064-2062 És tallat per: 1023-3010 És farcit per: 2004-2005			
Fase Cronològica: Època moderna (XVI-XVIII)		Datació:	
Interpretació: Inclou els quatre murs d'un cup, la seva solera i la rampa de la caixa.			

Nom Jaciment/Codi: PLAÇA DE SARRIÀ BCN. 076/21			U.E.: 2004
Tipus d'U.E.: Estructura positiva	Definició: Paviment		
Composició Geològica:			
Composició Orgànica:			
Composició Artificial: Ceràmica, Morter			
Color: Blanc	Cota Superior: 119,99 (en metres)	Cota Inferior: 119,89 (en metres)	
Amplada: 0,00 (en metres)	Longitud: 0,00 (en metres)		
Relacions Físiques: És cobert per: 2001 És tallat per: 1023-3010 Farceix a: 2003 És lliura a: 2005			
Fase Cronològica: Època moderna (XVI-XVIII)		Datació:	
Interpretació: Rajols quadrats de 40x30 cm col·locats a trencajunt.			

Nom Jaciment/Codi: PLAÇA DE SARRIÀ BCN. 076/21			U.E.: 2005
Tipus d'U.E.: Estructura positiva		Definició: Altres	
Composició Geològica: Pedres			
Composició Orgànica:			
Composició Artificial: Material de construcció, Morter			
Color: Blanc	Cota Superior: 119,99 (en metres)	Cota Inferior: 119,54 (en metres)	
Amplada: 1,80 (en metres)	Longitud: 2,00 (en metres)		
Relacions Físiques: És cobert per: 2001-2022 És tallat per: 1023-3010 Farceix a: 2003 Se li lliura: 2004			
Fase Cronològica: Època moderna (XVI-XVIII)		Datació:	
Interpretació: Restes de dos murs i la rampa de la boixa pertanyents a un cup de vi. La rampa és una petita porció de mur de 50 cm de longitud i 50 cm d'amplada bastida amb els mateixos materials.			

Nom Jaciment/Codi: PLAÇA DE SARRIÀ BCN. 076/21			U.E.: 2006
Tipus d'U.E.: Estructura negativa/retall		Definició: Retall indeterminat	
Cota Superior: 120,97 (en metres)	Cota Inferior: 119,92 (en metres)		
Relacions Físiques: Talla a: 2022 És farcit per: 2007			
Fase Cronològica: Època contemporània (XIX-XXI)		Datació:	
Interpretació:			

Nom Jaciment/Codi: PLAÇA DE SARRIÀ BCN. 076/21			U.E.: 2007
Tipus d'U.E.: Estrat/nivell		Definició: Farciment	
Textura: Sorrenca		Consistència: Solta	
Composició Geològica: Sorres			
Composició Orgànica:			
Composició Artificial: Material de construcció, Morter			
Color: Gris clar	Cota Superior: 120,97 (en metres)	Cota Inferior: 119,92 (en metres)	
Relacions Físiques: És cobert per: 2001 Farceix a: 2006 És lliura a: 3006			
Fase Cronològica: Època contemporània (XIX-XXI)		Datació:	
Interpretació:			

Nom Jaciment/Codi: PLAÇA DE SARRIÀ BCN. 076/21			U.E.: 2008
Tipus d'U.E.: Estructura positiva		Definició: Envà	
Composició Geològica:			
Composició Orgànica:			
Composició Artificial: Material de construcció, Morter			
Color: Blanc	Cota Superior: 120,09 (en metres)	Cota Inferior: 120,05 (en metres)	
Amplada: 0,30 (en metres)		Longitud: 1,60 (en metres)	
Relacions Físiques: Cobreix a: 2022 És cobert per: 2001 És lliura a: 2042			
Fase Cronològica: Època contemporània (XIX-XXI)		Datació:	
Interpretació: Pertany al parcel·lari actual.			

Nom Jaciment/Codi: PLAÇA DE SARRIÀ BCN. 076/21			U.E.: 2009
Tipus d'U.E.: Estructura positiva		Definició: Fonamentació	
Composició Geològica:			
Composició Orgànica:			
Composició Artificial: Material de construcció, Morter			
Color: Blanc	Cota Superior: 120,21 (en metres)	Cota Inferior: 119,70 (en metres)	
Amplada: 0,70 (en metres)		Longitud: 1,50 (en metres)	
Relacions Físiques: Farceix a: 2011 És lliura a: 3006 Se li lliura: 2000			
Fase Cronològica: Època contemporània (XIX-XXI)		Datació:	
Interpretació: Constituïda per tres murs menors.			

Nom Jaciment/Codi: PLAÇA DE SARRIÀ BCN. 076/21			U.E.: 2010
Tipus d'U.E.: Estrat/nivell	Definició: Anivellament		
Textura: Argil-losorrenca	Consistència: Compacta		
Composició Geològica: Argiles, Pedres, Sorres			
Composició Orgànica:			
Composició Artificial: Ceràmica			
Color: Vermell	Cota Superior: 120,21 (en metres)	Cota Inferior: 120,02 (en metres)	
Relacions Físiques: És igual a: 2013-3025-3027-2025 Cobreix a: 2022 És cobert per: 2001 És tallat per: 2011			
Fase Cronològica: Època contemporània (XIX-XXI)		Datació:	
Interpretació:			

Nom Jaciment/Codi: PLAÇA DE SARRIÀ BCN. 076/21			U.E.: 2011
Tipus d'U.E.: Estructura negativa/retall	Definició: Rasa de fonamentació		
Cota Superior: 120,21 (en metres)	Cota Inferior: 119,76 (en metres)		
Relacions Físiques: Talla a: 3069-2010-2042-2022 És farcit per: 2009			
Fase Cronològica: Època contemporània (XIX-XXI)		Datació:	
Interpretació:			

Nom Jaciment/Codi: PLAÇA DE SARRIÀ BCN. 076/21			U.E.: 2012
Tipus d'U.E.: Estructura positiva	Definició: Mur		
Composició Geològica: Pedres			
Composició Orgànica:			
Composició Artificial: Material de construcció, Morter			
Color: Beige	Cota Superior: 120,07 (en metres)	Cota Inferior: 119,60 (en metres)	
Amplada: 0,38 (en metres)	Longitud: 3,40 (en metres)		
Relacions Físiques: És cobert per: 2001 Farceix a: 2014 És solidària amb: 2041-2042			
Fase Cronològica: Època contemporània (XIX-XXI)		Datació:	
Interpretació:			

Nom Jaciment/Codi: PLAÇA DE SARRIÀ BCN. 076/21		U.E.: 2013
Tipus d'U.E.: Estrat/nivell	Definició: Anivellament	
Textura: Argil-losorrenca	Consistència: Compacta	
Composició Geològica: Argiles, Sorres		
Composició Orgànica:		
Composició Artificial: Ceràmica, Material de construcció, Morter		
Color: Vermell	Cota Superior: 120,21 (en metres)	Cota Inferior: 120,02 (en metres)
Relacions Físiques: És igual a: 2010 Cobreix a: 2022 És cobert per: 2001 És tallat per: 2014-2067-2068		
Fase Cronològica: Època contemporània (XIX-XXI)		Datació:
Interpretació:		

Nom Jaciment/Codi: PLAÇA DE SARRIÀ BCN. 076/21		U.E.: 2014
Tipus d'U.E.: Estructura negativa/retall	Definició: Rasa de fonamentació	
Cota Superior: 120,07 (en metres)	Cota Inferior: 119,60 (en metres)	
Relacions Físiques: Talla a: 3069-2023-2013-2024-2033-2022-2055-2025-2034-2051-2052-2069 És farcit per: 2012		
Fase Cronològica: Època contemporània (XIX-XXI)		Datació:
Interpretació:		

Nom Jaciment/Codi: PLAÇA DE SARRIÀ BCN. 076/21		U.E.: 2015
Tipus d'U.E.: Estrat/nivell	Definició: Nivell d'ús	
Textura: Sorrenca	Consistència: Solta	
Composició Geològica: Sorres		
Composició Orgànica:		
Composició Artificial: Morter		
Color: Taronja	Cota Superior: 120,09 (en metres)	Cota Inferior: 119,99 (en metres)
Relacions Físiques: Cobreix a: 1024-2016-2017 És cobert per: 2002 És lliura a: 1003-1013		
Fase Cronològica: Època contemporània (XIX-XXI)		Datació:
Interpretació:		

Nom Jaciment/Codi: PLAÇA DE SARRIÀ BCN. 076/21			U.E.: 2016
Tipus d'U.E.: Estrat/nivell	Definició: Farciment		
Textura: Gravosa	Consistència: Solta		
Composició Geològica: Argiles, Graves, Pedres			
Composició Orgànica:			
Composició Artificial: Morter			
Color: Altres	Cota Superior: 119,99 (en metres)	Cota Inferior: 119,50 (en metres)	
Relacions Físiques: És cobert per: 2015 Farceix a: 1023 És lliura a: 1003			
Fase Cronològica: Època contemporània (XIX-XXI)		Datació:	
Interpretació: Color granat.			

Nom Jaciment/Codi: PLAÇA DE SARRIÀ BCN. 076/21			U.E.: 2017
Tipus d'U.E.: Estrat/nivell	Definició: Nivell d'ús		
Textura: Argil-losorrenca	Consistència: Compacta		
Composició Geològica: Argiles, Pedres, Sorres			
Composició Orgànica:			
Composició Artificial: Morter			
Color: Taronja	Cota Superior: 120,08 (en metres)	Cota Inferior: 119,80 (en metres)	
Relacions Físiques: Cobreix a: 2022 És cobert per: 2015 És tallat per: 1023-1025			
Fase Cronològica: Època moderna (XVI-XVIII)		Datació:	
Interpretació:			

Nom Jaciment/Codi: PLAÇA DE SARRIÀ BCN. 076/21			U.E.: 2018
Tipus d'U.E.: Estructura negativa/retall	Definició: Rasa de fonamentació		
Cota Superior: 119,83 (en metres)	Cota Inferior: 119,38 (en metres)		
Relacions Físiques: Talla a: 3069 És farcit per: 2020-2019			
Fase Cronològica: Època moderna (XVI-XVIII)		Datació:	
Interpretació: Pertany a una cubella.			

Nom Jaciment/Codi: PLAÇA DE SARRIÀ BCN. 076/21			U.E.: 2019
Tipus d'U.E.: Estrat/nivell	Definició: Farciment		
Textura: Sorrenca	Consistència: Solta		
Composició Geològica: Sorres			
Composició Orgànica:			
Composició Artificial: Ceràmica, Material de construcció, Morter			
Color: Marró clar	Cota Superior: 119,83 (en metres)	Cota Inferior: 119,43 (en metres)	
Relacions Físiques: Cobreix a: 2020 Farceix a: 2018			
Fase Cronològica: Època moderna (XVI-XVIII)		Datació:	
Interpretació:			

Nom Jaciment/Codi: PLAÇA DE SARRIÀ BCN. 076/21			U.E.: 2020
Tipus d'U.E.: Estructura positiva	Definició: Paviment		
Composició Geològica: Pedres			
Composició Orgànica:			
Composició Artificial: Material de construcció, Morter			
Color: Beige	Cota Superior: 120,03 (en metres)	Cota Inferior: 119,38 (en metres)	
Amplada: 0,80 (en metres)	Longitud: 1,20 (en metres)		
Relacions Físiques: És cobert per: 2019 Farceix a: 2018			
Fase Cronològica: Època moderna (XVI-XVIII)		Datació:	
Interpretació: Cubella. També inclou les restes malmeses del mur S.			

Nom Jaciment/Codi: PLAÇA DE SARRIÀ BCN. 076/21			U.E.: 2021
Tipus d'U.E.: Estructura negativa/retall	Definició: Rasa de fonamentació		
Cota Superior: 120,02 (en metres)	Cota Inferior: 119,60 (en metres)		
Relacions Físiques: Talla a: 3069-2032-3024-3022-3192-2085-2086-2087-2088-2092-3171 És tallat per: 2026 És farcit per: 2036			
Fase Cronològica: Època contemporània (XIX-XXI)		Datació:	
Interpretació: Pertany al mur 2036.			

Nom Jaciment/Codi: PLAÇA DE SARRIÀ BCN. 076/21		U.E.: 2022
Tipus d'U.E.: Estrat/nivell	Definició: Nivell d'ús	
Textura: Sorrenca	Consistència: Compacta	
Composició Geològica: Argiles, Graves, Pedres, Sorres		
Composició Orgànica:		
Composició Artificial: Ceràmica, Material de construcció, Morter		
Color: Blanc	Cota Superior: 120,06 (en metres)	Cota Inferior: 119,92 (en metres)
Relacions Físiques: És igual a: 2033-3026-2034 Cobreix a: 3069-2005-2038-2055-2063-2066 És cobert per: 2001-2008-2010-2013-2017 És tallat per: 2006-2003-2011-2014-2067-2068-3010		
Fase Cronològica: Època contemporània (XIX-XXI)		Datació:
Interpretació: Inclou una preparació d'argiles heterogènies amb llicorella disgregada.		

Nom Jaciment/Codi: PLAÇA DE SARRIÀ BCN. 076/21		U.E.: 2023
Tipus d'U.E.: Estructura negativa/retall	Definició: Retall indeterminat	
Cota Superior: 120,12 (en metres)	Cota Inferior: 119,82 (en metres)	
Relacions Físiques: Talla a: 1030-2035 És tallat per: 2014 És farcit per: 2024		
Fase Cronològica: Època contemporània (XIX-XXI)		Datació:
Interpretació: 10 retalls quadrangulars, equidistants a 70 cm, que podrien ser l'empremta dels suports d'algun tipus de maquinària.		

Nom Jaciment/Codi: PLAÇA DE SARRIÀ BCN. 076/21		U.E.: 2024
Tipus d'U.E.: Estrat/nivell	Definició: Farciment	
Textura: Sorrenca	Consistència: Solta	
Composició Geològica: Sorres		
Composició Orgànica:		
Composició Artificial: Ceràmica, Material de construcció, Morter		
Color: Marró clar	Cota Superior: 120,12 (en metres)	Cota Inferior: 119,82 (en metres)
Relacions Físiques: És cobert per: 2001 És tallat per: 2014 Farceix a: 2023		
Fase Cronològica: Època contemporània (XIX-XXI)		Datació:
Interpretació:		

Nom Jaciment/Codi: PLAÇA DE SARRIÀ BCN. 076/21			U.E.: 2025
Tipus d'U.E.: Estrat/nivell	Definició: Anivellament		
Textura: Argilosa	Consistència: Compacta		
Composició Geològica: Argiles, Graves			
Composició Orgànica:			
Composició Artificial: Ceràmica			
Color: Vermell	Cota Superior: 120,18 (en metres)	Cota Inferior: 120,01 (en metres)	
Relacions Físiques: És igual a: 2010-3025-3032-3057 Cobreix a: 2033 És cobert per: 2000 És tallat per: 2014-2067-2068			
Fase Cronològica: Època contemporània (XIX-XXI)		Datació:	
Interpretació:			

Nom Jaciment/Codi: PLAÇA DE SARRIÀ BCN. 076/21			U.E.: 2026
Tipus d'U.E.: Estructura negativa/retall	Definició: Rasa de fonamentació		
Cota Superior: 119,96 (en metres)	Cota Inferior: 117,00 (en metres)		
Relacions Físiques: Talla a: 1030-3069-1031-2032-2036-2001-2021-3023-3024-3022-1078-2085-2086-2087-2076-2077-2082-2092-2091-2089-2090-3171 És farcit per: 2027-2028			
Fase Cronològica: Època contemporània (XIX-XXI)		Datació:	
Interpretació: Xarxa clavegueram. Inclou diverses clavegueres.			

Nom Jaciment/Codi: PLAÇA DE SARRIÀ BCN. 076/21			U.E.: 2027
Tipus d'U.E.: Estructura positiva	Definició: Claveguera		
Composició Geològica: Pedres			
Composició Orgànica:			
Composició Artificial: Material de construcció, Morter			
Color: Blanc	Cota Superior: 120,00 (en metres)	Cota Inferior: 119,55 (en metres)	
Amplada: 0,00 (en metres)	Longitud: 0,00 (en metres)		
Relacions Físiques: Cobreix a: 2032-2071 És cobert per: 2001 Farceix a: 2026 És lliura a: 1030-1040-1031-2032-2036-2021-2072			
Fase Cronològica: Època contemporània (XIX-XXI)		Datació:	
Interpretació: Xarxa clavegueram. Inclou diverses clavegueres.			

Nom Jaciment/Codi: PLAÇA DE SARRIÀ BCN. 076/21		U.E.: 2028
Tipus d'U.E.: Estrat/nivell	Definició: Farciment	
Textura: Argil-losorrenca	Consistència: Solta	
Composició Geològica: Argiles, Llims, Sorres		
Composició Orgànica: Matèria en descomposició		
Composició Artificial: Material de construcció, Morter, Plàstics		
Color: Negre	Cota Superior: 120,00 (en metres)	Cota Inferior: 117,00 (en metres)
Relacions Físiques: És cobert per: 1001 És tallat per: 1025 Farceix a: 2026		
Fase Cronològica: Època contemporània (XIX-XXI)		Datació:
Interpretació:		

Nom Jaciment/Codi: PLAÇA DE SARRIÀ BCN. 076/21		U.E.: 2029
Tipus d'U.E.: Estructura positiva	Definició: Dipòsit	
Composició Geològica: Pedres		
Composició Orgànica:		
Composició Artificial: Material de construcció, Morter		
Color: Blanc	Cota Superior: 120,03 (en metres)	Cota Inferior: 118,02 (en metres)
Amplada: 1,40 (en metres)	Longitud: 1,80 (en metres)	
Relacions Físiques: És cobert per: 2001 Farceix a: 2030 És farcit per: 2031 És lliura a: 3006-1031 Se li lliura: 2083		
Fase Cronològica: Època contemporània (XIX-XXI)		Datació:
Interpretació:		

Nom Jaciment/Codi: PLAÇA DE SARRIÀ BCN. 076/21		U.E.: 2030
Tipus d'U.E.: Estructura negativa/retall	Definició: Rasa de fonamentació	
Cota Superior: 120,03 (en metres)	Cota Inferior: 118,02 (en metres)	
Relacions Físiques: Talla a: 3069-2032-2076-2077-2082-2092 És farcit per: 2029-2083		
Fase Cronològica: Època contemporània (XIX-XXI)		Datació:
Interpretació:		

Nom Jaciment/Codi: PLAÇA DE SARRIÀ BCN. 076/21		U.E.: 2031
Tipus d'U.E.: Estrat/nivell	Definició: Farciment	
Textura: Argil-losorrenca	Consistència: Solta	
Composició Geològica: Argiles, Carbonatació càlcica, Pedres, Sorres		
Composició Orgànica: Carbons, Fauna, Matèria en descomposició, Os humà		
Composició Artificial: Ceràmica, Material de construcció, Metall, Vidre		
Color: Negre	Cota Superior: 120,03 (en metres)	Cota Inferior: 118,22 (en metres)
Relacions Físiques: És cobert per: 2001 Farceix a: 2029		
Fase Cronològica: Època contemporània (XIX-XXI)		Datació:
Interpretació: Material mèdic. Envasos de medicaments i queixals corcats.		

Nom Jaciment/Codi: PLAÇA DE SARRIÀ BCN. 076/21		U.E.: 2032
Tipus d'U.E.: Estructura positiva	Definició: Mur	
Composició Geològica: Pedres		
Composició Orgànica:		
Composició Artificial: Material de construcció, Morter		
Color: Beige	Cota Superior: 119,69 (en metres)	Cota Inferior: 119,40 (en metres)
Amplada: 0,40 (en metres)	Longitud: 2,60 (en metres)	
Relacions Físiques: És cobert per: 2027-2001 És tallat per: 2026-2030-2021-1079-2080 Farceix a: 2092 Se li lliura: 1031-2027-2036 És solidària amb: 3192		
Fase Cronològica: Època moderna (XVI-XVIII)		Datació:
Interpretació: Mateixa línia murària que 4003.		

Nom Jaciment/Codi: PLAÇA DE SARRIÀ BCN. 076/21			U.E.: 2033
Tipus d'U.E.: Estrat/nivell	Definició: Nivell d'ús		
Textura: Argil·losorrenca	Consistència: Compacta		
Composició Geològica: Argiles, Sorres			
Composició Orgànica:			
Composició Artificial: Morter			
Color: Blanc	Cota Superior: 120,01 (en metres)	Cota Inferior: 120,00 (en metres)	
Relacions Físiques: És igual a: 2022 Cobreix a: 2034-2052 És cobert per: 2001-2025 És tallat per: 2014-2067-2068-3010			
Fase Cronològica: Època contemporània (XIX-XXI)		Datació:	
Interpretació:			

Nom Jaciment/Codi: PLAÇA DE SARRIÀ BCN. 076/21			U.E.: 2034
Tipus d'U.E.: Estrat/nivell	Definició: Anivellament		
Textura: Sorrenca	Consistència: Solta		
Composició Geològica: Pedres, Sorres			
Composició Orgànica:			
Composició Artificial: Morter			
Color: Blanc	Cota Superior: 120,00 (en metres)	Cota Inferior: 119,76 (en metres)	
Relacions Físiques: És igual a: 2022 Cobreix a: 3069 És cobert per: 2033 És tallat per: 2014-2067-2068-2051-3010			
Fase Cronològica: Època contemporània (XIX-XXI)		Datació:	
Interpretació:			

Nom Jaciment/Codi: PLAÇA DE SARRIÀ BCN. 076/21		U.E.: 2035
Tipus d'U.E.: Estrat/nivell	Definició: Anivellament	
Textura: Argil-losorrenca	Consistència: Solta	
Composició Geològica: Argiles, Graves, Pedres, Sorres		
Composició Orgànica: Fauna		
Composició Artificial: Ceràmica, Material de construcció, Metall, Morter		
Color: Marró clar	Cota Superior: 120,01 (en metres)	Cota Inferior: 119,65 (en metres)
Relacions Físiques: Cobreix a: 2044 És cobert per: 2000-2001 És tallat per: 2023-2068 Farceix a: 2043-2048 És lliura a: 1030-3006-2041		
Fase Cronològica: Època contemporània (XIX-XXI)		Datació:
Interpretació: Color marró clar amb tonalitats rosades. Farciment de pastera.		

Nom Jaciment/Codi: PLAÇA DE SARRIÀ BCN. 076/21		U.E.: 2036
Tipus d'U.E.: Estructura positiva	Definició: Mur	
Composició Geològica: Pedres		
Composició Orgànica:		
Composició Artificial: Material de construcció, Morter		
Color: Blanc	Cota Superior: 120,14 (en metres)	Cota Inferior: 119,60 (en metres)
Amplada: 0,35 (en metres)	Longitud: 7,80 (en metres)	
Relacions Físiques: És tallat per: 2026 Farceix a: 2021 És lliura a: 2032-1041 Se li lliura: 1040-2027-2001-2039		
Fase Cronològica: Època contemporània (XIX-XXI)		Datació:
Interpretació:		

Nom Jaciment/Codi: PLAÇA DE SARRIÀ BCN. 076/21			U.E.: 2037
Tipus d'U.E.: Estrat/nivell	Definició: Anivellament		
Textura: Sorrenca	Consistència: Solta		
Composició Geològica: Pedres			
Composició Orgànica:			
Composició Artificial: Material de construcció, Morter			
Color: Beige	Cota Superior:	(en metres)	Cota Inferior: (en metres)
Relacions Físiques:			
Fase Cronològica: Època contemporània (XIX-XXI)			
Datació:			
Interpretació:			

Nom Jaciment/Codi: PLAÇA DE SARRIÀ BCN. 076/21			U.E.: 2038
Tipus d'U.E.: Estrat/nivell	Definició: Anivellament		
Textura: Argil·losorrenca	Consistència: Compacta		
Composició Geològica: Argiles, Graves, Sorres			
Composició Orgànica: Carbons, Fauna			
Composició Artificial: Ceràmica			
Color: Vermell	Cota Superior:	119,98 (en metres)	Cota Inferior: 119,65 (en metres)
Relacions Físiques:			
Cobreix a: 3069-2040-2045-2047-2050-2053-2054-2056-2058			
És cobert per: 2001-2022			
És tallat per: 1025-2048-1060-2065			
Fase Cronològica: Època contemporània (XIX-XXI)			
Datació:			
Interpretació: És cobert també per una capa de carbons que té en Jose.			

Nom Jaciment/Codi: PLAÇA DE SARRIÀ BCN. 076/21			U.E.: 2039
Tipus d'U.E.: Estructura positiva	Definició: Mur		
Composició Geològica:			
Composició Orgànica:			
Composició Artificial: Material de construcció			
Color: Gris	Cota Superior: 120,02 (en metres)	Cota Inferior: 119,50 (en metres)	
Amplada: 0,48 (en metres)	Longitud: 1,10 (en metres)		
Relacions Físiques: Cobreix a: 3192 És cobert per: 3041 Farceix a: 2075 És lliura a: 2036			
Fase Cronològica: Època moderna (XVI-XVIII)		Datació:	
Interpretació: Formigó.			

Nom Jaciment/Codi: PLAÇA DE SARRIÀ BCN. 076/21			U.E.: 2040
Tipus d'U.E.: Estrat/nivell	Definició: Farciment		
Textura: Argil·losorrenca	Consistència: Solta		
Composició Geològica: Argiles, Graves, Pedres, Sorres			
Composició Orgànica: Carbons, Cendres, Fauna, Matèria en descomposició			
Composició Artificial: Ceràmica, Material de construcció, Vidre			
Color: Marró fosc	Cota Superior: 119,66 (en metres)	Cota Inferior: 118,94 (en metres)	
Relacions Físiques: És cobert per: 2038 Farceix a: 2045-2057			
Fase Cronològica: Època contemporània (XIX-XXI)		Datació: Primera meitat XIX	
Interpretació:			

Nom Jaciment/Codi: PLAÇA DE SARRIÀ BCN. 076/21			U.E.: 2041
Tipus d'U.E.: Estructura positiva		Definició: Mur	
Composició Geològica: Pedres			
Composició Orgànica:			
Composició Artificial: Material de construcció, Morter			
Color: Blanc	Cota Superior: 120,24 (en metres)	Cota Inferior: 119,60 (en metres)	
Amplada: 0,34 (en metres)	Longitud: 1,70 (en metres)		
Relacions Físiques: Farceix a: 2067 Se li lliura: 2000-2035-2043 És solidària amb: 2012			
Fase Cronològica: Època contemporània (XIX-XXI)		Datació:	
Interpretació:			

Nom Jaciment/Codi: PLAÇA DE SARRIÀ BCN. 076/21			U.E.: 2042
Tipus d'U.E.: Estructura positiva		Definició: Mur	
Composició Geològica: Pedres			
Composició Orgànica:			
Composició Artificial: Material de construcció, Morter			
Color: Blanc	Cota Superior: 120,07 (en metres)	Cota Inferior: 119,60 (en metres)	
Amplada: 0,35 (en metres)	Longitud: 1,60 (en metres)		
Relacions Físiques: És cobert per: 2001 És tallat per: 2011 Farceix a: 2068 Se li lliura: 2008 És solidària amb: 2012			
Fase Cronològica: Època contemporània (XIX-XXI)		Datació:	
Interpretació:			

Nom Jaciment/Codi: PLAÇA DE SARRIÀ BCN. 076/21			U.E.: 2043
Tipus d'U.E.: Estructura positiva		Definició: Altres	
Composició Geològica:			
Composició Orgànica:			
Composició Artificial: Morter			
Color: Blanc	Cota Superior: 120,00 (en metres)	Cota Inferior: 119,65 (en metres)	
Amplada: 2,65 (en metres)		Longitud: 3,20 (en metres)	
Relacions Físiques:			
Cobreix a: 2044-3024			
Farceix a: 2048			
És farcit per: 2035			
És lliura a: 1030-3006-2041			
Fase Cronològica: Època contemporània (XIX-XXI)		Datació:	
Interpretació: Pastera amb residus de calç.			

Nom Jaciment/Codi: PLAÇA DE SARRIÀ BCN. 076/21			U.E.: 2044
Tipus d'U.E.: Estructura positiva		Definició: Envà	
Composició Geològica: Pedres			
Composició Orgànica:			
Composició Artificial: Material de construcció, Morter			
Color: Blanc	Cota Superior: 119,92 (en metres)	Cota Inferior: 119,46 (en metres)	
Amplada: 0,00 (en metres)		Longitud: 2,60 (en metres)	
Relacions Físiques:			
Cobreix a: 3069-3024			
És cobert per: 2035-2043			
És tallat per: 2048			
És lliura a: 3006			
Fase Cronològica: Època moderna (XVI-XVIII)		Datació:	
Interpretació:			

Nom Jaciment/Codi: PLAÇA DE SARRIÀ BCN. 076/21			U.E.: 2045
Tipus d'U.E.: Estructura positiva		Definició: Dipòsit	
Composició Geològica: Pedres			
Composició Orgànica:			
Composició Artificial: Material de construcció, Morter			
Color: Blanc	Cota Superior: 119,66 (en metres)	Cota Inferior: 118,94 (en metres)	
Amplada: 2,25 (en metres)		Longitud: 2,40 (en metres)	
Relacions Físiques: És cobert per: 2038 Farceix a: 2057 És farcit per: 2040 És lliura a: 2058			
Fase Cronològica: Època contemporània (XIX-XXI)		Datació:	
Interpretació: Planta trapezoïdal. Es tracta d'una remodelació d'un dipòsit que era de majors dimensions.			

Nom Jaciment/Codi: PLAÇA DE SARRIÀ BCN. 076/21			U.E.: 2046
Tipus d'U.E.: Estructura negativa/retall		Definició: Retall indeterminat	
Cota Superior: 119,70 (en metres)		Cota Inferior: 119,35 (en metres)	
Relacions Físiques: Talla a: 3069-2053-2054 És tallat per: 2048-2061 És farcit per: 2047-2069			
Fase Cronològica: Època moderna (XVI-XVIII)		Datació:	
Interpretació: Retall allargat corresponent a la rasa d'un mur espoliat.			

Nom Jaciment/Codi: PLAÇA DE SARRIÀ BCN. 076/21			U.E.: 2047
Tipus d'U.E.: Estrat/nivell		Definició: Farciment	
Textura: Sorrenca		Consistència: Solta	
Composició Geològica: Pedres, Sorres			
Composició Orgànica:			
Composició Artificial: Material de construcció, Morter			
Color: Taronja	Cota Superior: 119,70 (en metres)	Cota Inferior: 119,35 (en metres)	
Relacions Físiques: Cobreix a: 2069 És cobert per: 2038 És tallat per: 2048-2061 Farceix a: 2046			
Fase Cronològica: Època moderna (XVI-XVIII)		Datació:	
Interpretació:			

Nom Jaciment/Codi: PLAÇA DE SARRIÀ BCN. 076/21		U.E.: 2048
Tipus d'U.E.: Estructura negativa/retall	Definició: Rasa de fonamentació	
Cota Superior: 120,00 (en metres)	Cota Inferior: 119,65 (en metres)	
Relacions Físiques: Talla a: 3069-2038-2044-2047-2053-2046-2060-2061-2069 És farcit per: 2035-2043		
Fase Cronològica: Època contemporània (XIX-XXI)	Datació:	
Interpretació: Pertany a una pastera que empra tres murs d'una habitació, incloent part de les seves fonamentacions.		

Nom Jaciment/Codi: PLAÇA DE SARRIÀ BCN. 076/21		U.E.: 2049
Tipus d'U.E.: Estructura negativa/retall	Definició: Retall indeterminat	
Cota Superior: 119,70 (en metres)	Cota Inferior: 119,42 (en metres)	
Relacions Físiques: Talla a: 3069-2054 És farcit per: 2050		
Fase Cronològica: Època contemporània (XIX-XXI)	Datació:	
Interpretació: Possiblement relacionat amb la fonamentació del mur 1013.		

Nom Jaciment/Codi: PLAÇA DE SARRIÀ BCN. 076/21		U.E.: 2050
Tipus d'U.E.: Estrat/nivell	Definició: Farciment	
Textura: Sorrenca	Consistència: Solta	
Composició Geològica: Pedres, Sorres		
Composició Orgànica: Carbons, Fauna		
Composició Artificial: Ceràmica		
Color: Marró fosc	Cota Superior: 119,70 (en metres)	Cota Inferior: 119,42 (en metres)
Relacions Físiques: És cobert per: 2038 Farceix a: 2049 És lliura a: 1013		
Fase Cronològica: Època contemporània (XIX-XXI)	Datació:	
Interpretació:		

Nom Jaciment/Codi: PLAÇA DE SARRIÀ BCN. 076/21		U.E.: 2051
Tipus d'U.E.: Estructura negativa/retall	Definició: Retall indeterminat	
Cota Superior: 120,00 (en metres)	Cota Inferior: 119,75 (en metres)	
Relacions Físiques: Talla a: 2034 És tallat per: 2014-2067-2068 És farcit per: 2052		
Fase Cronològica: Època contemporània (XIX-XXI)		Datació:
Interpretació: Possiblement relacionat amb processos edificatoris.		

Nom Jaciment/Codi: PLAÇA DE SARRIÀ BCN. 076/21		U.E.: 2052
Tipus d'U.E.: Estrat/nivell	Definició: Farciment	
Textura: Sorrenca	Consistència: Solta	
Composició Geològica: Pedres, Sorres		
Composició Orgànica:		
Composició Artificial: Ceràmica, Material de construcció		
Color: Taronja	Cota Superior: 120,00 (en metres)	Cota Inferior: 119,75 (en metres)
Relacions Físiques: És cobert per: 2033 És tallat per: 2014-2067-2068 Farceix a: 2051		
Fase Cronològica: Època contemporània (XIX-XXI)		Datació:
Interpretació: Possiblement relacionat amb processos edificatoris.		

Nom Jaciment/Codi: PLAÇA DE SARRIÀ BCN. 076/21		U.E.: 2053
Tipus d'U.E.: Estrat/nivell	Definició: Anivellament	
Textura: Argilosa	Consistència: Solta	
Composició Geològica: Argiles		
Composició Orgànica:		
Composició Artificial: Ceràmica		
Color: Vermell	Cota Superior: 119,65 (en metres)	Cota Inferior: 119,60 (en metres)
Relacions Físiques: És igual a: 2054 Cobreix a: 3069 És cobert per: 2038 És tallat per: 2048-2046-1060		
Fase Cronològica: Època moderna (XVI-XVIII)		Datació:
Interpretació:		

Nom Jaciment/Codi: PLAÇA DE SARRIÀ BCN. 076/21			U.E.: 2054
Tipus d'U.E.: Estrat/nivell	Definició: Anivellament		
Textura:	Consistència:		
Composició Geològica: Sorres			
Composició Orgànica: Carbons			
Composició Artificial: Ceràmica			
Color: Marró fosc	Cota Superior: 119,70 (en metres)	Cota Inferior: 119,60 (en metres)	
Relacions Físiques: És igual a: 2053 Cobreix a: 3069 És cobert per: 2038 És tallat per: 1025-2046-2049-2059-1060			
Fase Cronològica: Època moderna (XVI-XVIII)		Datació:	
Interpretació:			

Nom Jaciment/Codi: PLAÇA DE SARRIÀ BCN. 076/21			U.E.: 2055
Tipus d'U.E.: Estrat/nivell	Definició: Nivell d'ús		
Textura: Argilosa	Consistència: Compacta		
Composició Geològica: Argiles			
Composició Orgànica:			
Composició Artificial: Ceràmica			
Color: Vermell	Cota Superior: 119,92 (en metres)	Cota Inferior: 119,78 (en metres)	
Relacions Físiques: És cobert per: 2022 És tallat per: 1025-2003-2014-2067-2068-3010-2062-2065			
Fase Cronològica: Època moderna (XVI-XVIII)		Datació:	
Interpretació:			

Nom Jaciment/Codi: PLAÇA DE SARRIÀ BCN. 076/21			U.E.: 2056
Tipus d'U.E.: Estrat/nivell	Definició: Farciment		
Textura: Argil-losorrenca	Consistència: Compacta		
Composició Geològica: Argiles, Sorres			
Composició Orgànica: Carbons			
Composició Artificial: Ceràmica			
Color: Vermell	Cota Superior: 119,66 (en metres)	Cota Inferior: 118,94 (en metres)	
Relacions Físiques: És cobert per: 2038 És tallat per: 2057 Farceix a: 2058-2059			
Fase Cronològica: Època contemporània (XIX-XXI)		Datació:	
Interpretació: Color vermell fosc			

Nom Jaciment/Codi: PLAÇA DE SARRIÀ BCN. 076/21			U.E.: 2057
Tipus d'U.E.: Estructura negativa/retall	Definició: Rasa de fonamentació		
Cota Superior: 119,66 (en metres)	Cota Inferior: 118,94 (en metres)		
Relacions Físiques: Talla a: 3069-2056-2058 És farcit per: 2040-2045			
Fase Cronològica: Època contemporània (XIX-XXI)		Datació:	
Interpretació: Pertany al dipòsit 2045. Planta trapezoïdal.			

Nom Jaciment/Codi: PLAÇA DE SARRIÀ BCN. 076/21			U.E.: 2058
Tipus d'U.E.: Estructura positiva	Definició: Dipòsit		
Composició Geològica: Pedres			
Composició Orgànica:			
Composició Artificial: Material de construcció, Morter			
Color: Beige	Cota Superior: 119,66 (en metres)	Cota Inferior: 118,94 (en metres)	
Amplada: 0,70 (en metres)	Longitud: 1,15 (en metres)		
Relacions Físiques: És cobert per: 2038 És tallat per: 2057 Farceix a: 2059 És farcit per: 2056 Se li lliura: 2045			
Fase Cronològica: Època contemporània (XIX-XXI)		Datació:	
Interpretació: Planta triangular. Consta de dos murs formant angle recte. Molt probablement s'adosava al mur del qual només resta la trinxera de fonamentació UE 2046.			

Nom Jaciment/Codi: PLAÇA DE SARRIÀ BCN. 076/21		U.E.: 2059
Tipus d'U.E.: Estructura negativa/retall	Definició: Rasa de fonamentació	
Cota Superior: 119,66 (en metres)	Cota Inferior: 118,94 (en metres)	
Relacions Físiques: Talla a: 3069-2054 És farcit per: 2056-2058		
Fase Cronològica: Època contemporània (XIX-XXI)	Datació:	
Interpretació: Pertany a un dipòsit de planta triangular.		

Nom Jaciment/Codi: PLAÇA DE SARRIÀ BCN. 076/21		U.E.: 2060
Tipus d'U.E.: Estrat/nivell	Definició: Farciment	
Textura: Argil·losorrenca	Consistència: Solta	
Composició Geològica: Argiles, Sorres		
Composició Orgànica:		
Composició Artificial: Ceràmica		
Color: Vermell	Cota Superior: 119,60 (en metres)	Cota Inferior: 119,29 (en metres)
Relacions Físiques: És tallat per: 2048 Farceix a: 2061		
Fase Cronològica: Època moderna (XVI-XVIII)	Datació:	
Interpretació:		

Nom Jaciment/Codi: PLAÇA DE SARRIÀ BCN. 076/21		U.E.: 2061
Tipus d'U.E.: Estructura negativa/retall	Definició: Retall indeterminat	
Cota Superior: 119,65 (en metres)	Cota Inferior: 119,29 (en metres)	
Relacions Físiques: Talla a: 3069-2047-2046-2069 És tallat per: 2048 És farcit per: 2060		
Fase Cronològica: Època moderna (XVI-XVIII)	Datació:	
Interpretació:		

Nom Jaciment/Codi: PLAÇA DE SARRIÀ BCN. 076/21		U.E.: 2062
Tipus d'U.E.: Estructura negativa/retall	Definició: Retall indeterminat	
Cota Superior: 119,85 (en metres)	Cota Inferior: 119,76 (en metres)	
Relacions Físiques: Talla a: 2055 És tallat per: 2003-3010		
Fase Cronològica: Època moderna (XVI-XVIII)	Datació:	
Interpretació:		

Nom Jaciment/Codi: PLAÇA DE SARRIÀ BCN. 076/21		U.E.: 2063
Tipus d'U.E.: Estrat/nivell	Definició: Farciment	
Textura: Argilosa	Consistència: Compacta	
Composició Geològica: Argiles		
Composició Orgànica: Carbons		
Composició Artificial:		
Color: Marró fosc	Cota Superior: 119,85 (en metres)	Cota Inferior: 119,76 (en metres)
Relacions Físiques: Cobreix a: 2064 És cobert per: 2022 És tallat per: 2003-3010		
Fase Cronològica: Època moderna (XVI-XVIII)	Datació:	
Interpretació:		

Nom Jaciment/Codi: PLAÇA DE SARRIÀ BCN. 076/21		U.E.: 2064
Tipus d'U.E.: Estrat/nivell	Definició: Nivell d'ús	
Textura: Cendrosa	Consistència: Solta	
Composició Geològica:		
Composició Orgànica:		
Composició Artificial: Morter		
Color: Blanc	Cota Superior: 119,76 (en metres)	Cota Inferior: 119,74 (en metres)
Relacions Físiques: És cobert per: 2063 És tallat per: 2003-3010		
Fase Cronològica: Època moderna (XVI-XVIII)	Datació:	
Interpretació:		

Nom Jaciment/Codi: PLAÇA DE SARRIÀ BCN. 076/21		U.E.: 2065
Tipus d'U.E.: Estructura negativa/retall	Definició: Retall indeterminat	
Cota Superior: 119,92 (en metres)	Cota Inferior: 119,77 (en metres)	
Relacions Físiques: Talla a: 2038-2055 És farcit per: 2066		
Fase Cronològica: Època moderna (XVI-XVIII)	Datació:	
Interpretació:		

Nom Jaciment/Codi: PLAÇA DE SARRIÀ BCN. 076/21		U.E.: 2066
Tipus d'U.E.: Estrat/nivell	Definició: Farciment	
Textura: Cendrosa	Consistència: Solta	
Composició Geològica: Argiles		
Composició Orgànica: Carbons, Cendres		
Composició Artificial:		
Color: Gris fosc	Cota Superior: 119,92 (en metres)	Cota Inferior: 119,77 (en metres)
Relacions Físiques: És cobert per: 2022 Farceix a: 2065		
Fase Cronològica: Època moderna (XVI-XVIII)	Datació:	
Interpretació:		

Nom Jaciment/Codi: PLAÇA DE SARRIÀ BCN. 076/21		U.E.: 2067
Tipus d'U.E.: Estructura negativa/retall	Definició: Rasa de fonamentació	
Cota Superior: 120,24 (en metres)	Cota Inferior: 119,60 (en metres)	
Relacions Físiques: Talla a: 3069-2013-2033-2022-2055-2025-2034-2051-2052-2069 És farcit per: 2041		
Fase Cronològica: Època contemporània (XIX-XXI)	Datació:	
Interpretació:		

Nom Jaciment/Codi: PLAÇA DE SARRIÀ BCN. 076/21		U.E.: 2068
Tipus d'U.E.: Estructura negativa/retall	Definició: Rasa de fonamentació	
Cota Superior: 120,07 (en metres)	Cota Inferior: 119,60 (en metres)	
Relacions Físiques: Talla a: 3069-2013-2033-2035-2022-2055-2025-2034-2051-2052 És farcit per: 2042		
Fase Cronològica: Època contemporània (XIX-XXI)	Datació:	
Interpretació:		

Nom Jaciment/Codi: PLAÇA DE SARRIÀ BCN. 076/21		U.E.: 2069
Tipus d'U.E.: Estructura positiva	Definició: Mur	
Composició Geològica: Pedres		
Composició Orgànica:		
Composició Artificial: Morter		
Color: Beige	Cota Superior: 119,70 (en metres)	Cota Inferior: 119,35 (en metres)
Amplada: 0,60 (en metres)	Longitud: 4,20 (en metres)	
Relacions Físiques: És cobert per: 2047 És tallat per: 2014-2067-2048-2061 Farceix a: 2046		
Fase Cronològica: Època moderna (XVI-XVIII)	Datació:	
Interpretació: Restes molt malmeses.		

Nom Jaciment/Codi: PLAÇA DE SARRIÀ BCN. 076/21		U.E.: 2070
Tipus d'U.E.: Estructura negativa/retall	Definició: Fossa	
Cota Superior: 119,75 (en metres)	Cota Inferior: 118,25 (en metres)	
Relacions Físiques: Talla a: 3069-2078-2079-2076-2077 És farcit per: 2071		
Fase Cronològica: Època contemporània (XIX-XXI)	Datació:	
Interpretació: Fossa sèptica.		

Nom Jaciment/Codi: PLAÇA DE SARRIÀ BCN. 076/21			U.E.: 2071
Tipus d'U.E.: Estrat/nivell	Definició: Farciment		
Textura: Sorrenca	Consistència: Solta		
Composició Geològica: Sorres			
Composició Orgànica: Matèria en descomposició			
Composició Artificial:			
Color: Negre	Cota Superior: 119,75 (en metres)	Cota Inferior: 118,25 (en metres)	
Relacions Físiques: És cobert per: 2027-2001 Farceix a: 2070			
Fase Cronològica: Època contemporània (XIX-XXI)		Datació:	
Interpretació:			

Nom Jaciment/Codi: PLAÇA DE SARRIÀ BCN. 076/21			U.E.: 2072
Tipus d'U.E.: Estructura positiva	Definició: Fossa sèptica		
Composició Geològica: Pedres			
Composició Orgànica:			
Composició Artificial: Material de construcció, Morter			
Color: Blanc	Cota Superior: 119,75 (en metres)	Cota Inferior: 119,35 (en metres)	
Amplada: 0,00 (en metres)	Longitud: 0,00 (en metres)		
Relacions Físiques: Farceix a: 2074 És farcit per: 2073 Se li lliura: 2027			
Fase Cronològica: Època contemporània (XIX-XXI)		Datació:	
Interpretació:			

Nom Jaciment/Codi: PLAÇA DE SARRIÀ BCN. 076/21			U.E.: 2073
Tipus d'U.E.: Estrat/nivell	Definició: Farciment		
Textura: Argil·losorrenca	Consistència: Compacta		
Composició Geològica: Argiles, Pedres, Sorres			
Composició Orgànica: Carbons, Matèria en descomposició			
Composició Artificial: Material de construcció			
Color: Negre	Cota Superior: 119,75 (en metres)	Cota Inferior: 118,25 (en metres)	
Relacions Físiques: Farceix a: 2072-2074			
Fase Cronològica: Època contemporània (XIX-XXI)		Datació:	
Interpretació:			

Nom Jaciment/Codi: PLAÇA DE SARRIÀ BCN. 076/21			U.E.: 2074
Tipus d'U.E.: Estructura negativa/retall	Definició: Rasa de fonamentació		
Cota Superior: 119,75 (en metres)	Cota Inferior: 118,25 (en metres)		
Relacions Físiques: Talla a: 3069-2085-2086-2087 És farcit per: 2072-2073			
Fase Cronològica: Època contemporània (XIX-XXI)		Datació:	
Interpretació: Fossa sèptica.			

Nom Jaciment/Codi: PLAÇA DE SARRIÀ BCN. 076/21			U.E.: 2075
Tipus d'U.E.: Estructura negativa/retall	Definició: Rasa de fonamentació		
Cota Superior: 120,02 (en metres)	Cota Inferior: 119,50 (en metres)		
Relacions Físiques: Talla a: 3069-2085-2086-2087-2088-2091-3171 És farcit per: 2039			
Fase Cronològica: Època contemporània (XIX-XXI)		Datació:	
Interpretació:			

Nom Jaciment/Codi: PLAÇA DE SARRIÀ BCN. 076/21			U.E.: 2076
Tipus d'U.E.: Estrat/nivell	Definició: Anivellament		
Textura: Argil·losorrenca	Consistència: Compacta		
Composició Geològica: Argiles, Sorres			
Composició Orgànica:			
Composició Artificial: Material de construcció			
Color: Marró clar	Cota Superior: 119,95 (en metres)	Cota Inferior: 119,76 (en metres)	
Relacions Físiques: Cobreix a: 2079-2077-2082 És tallat per: 1025-2026-2030-3010-1060-1078-2070			
Fase Cronològica: Època contemporània (XIX-XXI)		Datació:	
Interpretació:			

Nom Jaciment/Codi: PLAÇA DE SARRIÀ BCN. 076/21			U.E.: 2077
Tipus d'U.E.: Estrat/nivell	Definició: Anivellament		
Textura: Argil·losorrenca	Consistència: Solta		
Composició Geològica: Argiles, Pedres, Sorres			
Composició Orgànica:			
Composició Artificial: Ceràmica			
Color: Vermell	Cota Superior: 119,76 (en metres)	Cota Inferior: 119,53 (en metres)	
Relacions Físiques: Cobreix a: 3069 És cobert per: 2076-2082 És tallat per: 1025-2026-2030-1060-1078-2070-2078			
Fase Cronològica: Època moderna (XVI-XVIII)		Datació:	
Interpretació:			

Nom Jaciment/Codi: PLAÇA DE SARRIÀ BCN. 076/21			U.E.: 2078
Tipus d'U.E.: Estructura negativa/retall	Definició: Retall indeterminat		
Cota Superior: 119,53 (en metres)	Cota Inferior: 119,12 (en metres)		
Relacions Físiques: Talla a: 3069-2077 És tallat per: 1025-2070 És farcit per: 2079			
Fase Cronològica: Època contemporània (XIX-XXI)		Datació:	
Interpretació: Possible canalització espoliada.			

Nom Jaciment/Codi: PLAÇA DE SARRIÀ BCN. 076/21		U.E.: 2079
Tipus d'U.E.: Estrat/nivell	Definició: Farciment	
Textura: Argil-losorrenca	Consistència: Solta	
Composició Geològica: Argiles, Sorres		
Composició Orgànica:		
Composició Artificial: Material de construcció		
Color: Marró fosc	Cota Superior: 119,53 (en metres)	Cota Inferior: 119,12 (en metres)
Relacions Físiques: És cobert per: 2076 És tallat per: 1025-2070 Farceix a: 2078		
Fase Cronològica: Època contemporània (XIX-XXI)	Datació:	
Interpretació:		

Nom Jaciment/Codi: PLAÇA DE SARRIÀ BCN. 076/21		U.E.: 2080
Tipus d'U.E.: Estructura negativa/retall	Definició: Retall indeterminat	
Cota Superior: 120,16 (en metres)	Cota Inferior: 0,00 (en metres)	
Relacions Físiques: És igual a: 1038-3140 Talla a: 3069-2032-3185-3186-2087-2088-2092-2091-3171 És farcit per: 2081		
Fase Cronològica: Època contemporània (XIX-XXI)	Datació:	
Interpretació: No exhaurit. Vinculat a la fonamentació del mur oest del soterrani 1032 i a la xarxa de serveis de les finques 1, 2 i 3.		

Nom Jaciment/Codi: PLAÇA DE SARRIÀ BCN. 076/21		U.E.: 2081
Tipus d'U.E.: Estrat/nivell	Definició: Farciment	
Textura: Argil-losorrenca	Consistència: Compacta	
Composició Geològica: Argiles, Carbonatació càlcica, Llims, Pedres, Sorres		
Composició Orgànica:		
Composició Artificial: Material de construcció, Morter, Runa		
Color: Altres	Cota Superior: 120,16 (en metres)	Cota Inferior: 0,00 (en metres)
Relacions Físiques: És cobert per: 2001 Farceix a: 2080		
Fase Cronològica: Època contemporània (XIX-XXI)	Datació:	
Interpretació: Color heterogeni. No exhaurit.		

Nom Jaciment/Codi: PLAÇA DE SARRIÀ BCN. 076/21			U.E.: 2082
Tipus d'U.E.: Estrat/nivell	Definició: Nivell d'ús		
Textura: Sorrenca	Consistència: Compacta		
Composició Geològica: Sorres			
Composició Orgànica:			
Composició Artificial: Morter			
Color: Blanc	Cota Superior: 119,92 (en metres)	Cota Inferior: 0,00 (en metres)	
Relacions Físiques: Cobreix a: 2077 És cobert per: 2076 És tallat per: 2026-2030-1060 És lliura a: 1030			
Fase Cronològica: Època moderna (XVI-XVIII)		Datació:	
Interpretació:			

Nom Jaciment/Codi: PLAÇA DE SARRIÀ BCN. 076/21			U.E.: 2083
Tipus d'U.E.: Estrat/nivell	Definició: Farciment		
Textura: Argil·losorrenca	Consistència: Solta		
Composició Geològica: Argiles, Sorres			
Composició Orgànica: Carbons, Cendres			
Composició Artificial:			
Color: Marró fosc	Cota Superior: 120,03 (en metres)	Cota Inferior: 119,43 (en metres)	
Relacions Físiques: Farceix a: 2030 És lliura a: 2029			
Fase Cronològica: Època contemporània (XIX-XXI)		Datació:	
Interpretació:			

Nom Jaciment/Codi: PLAÇA DE SARRIÀ BCN. 076/21			U.E.: 2084
Tipus d'U.E.: Estructura positiva	Definició: Mur		
Composició Geològica: Pedres			
Composició Orgànica:			
Composició Artificial: Material de construcció, Morter			
Color: Taronja	Cota Superior: 119,89 (en metres)	Cota Inferior: 119,53 (en metres)	
Amplada: 0,40 (en metres)	Longitud: 0,65 (en metres)		
Relacions Físiques: És tallat per: 3010-1060 Farceix a: 2093			
Fase Cronològica: Època moderna (XVI-XVIII)		Datació:	
Interpretació:			

Nom Jaciment/Codi: PLAÇA DE SARRIÀ BCN. 076/21			U.E.: 2085
Tipus d'U.E.: Estrat/nivell	Definició: Anivellament		
Textura: Argil·losorrenca	Consistència: Solta		
Composició Geològica: Argiles, Pedres, Sorres			
Composició Orgànica:			
Composició Artificial:			
Color: Marró clar	Cota Superior: 120,00 (en metres)	Cota Inferior: 119,96 (en metres)	
Relacions Físiques: Cobreix a: 2086 És tallat per: 2026-2021-2075-2074			
Fase Cronològica: Època contemporània (XIX-XXI)		Datació:	
Interpretació:			

Nom Jaciment/Codi: PLAÇA DE SARRIÀ BCN. 076/21			U.E.: 2086
Tipus d'U.E.: Estrat/nivell	Definició: Nivell d'ús		
Textura: Sorrenca	Consistència: Compacta		
Composició Geològica:			
Composició Orgànica:			
Composició Artificial: Morter			
Color: Blanc	Cota Superior: 119,96 (en metres)	Cota Inferior: 119,95 (en metres)	
Relacions Físiques: Cobreix a: 2087 És cobert per: 2085 És tallat per: 2026-2021-2075-2074			
Fase Cronològica: Època contemporània (XIX-XXI)		Datació:	
Interpretació:			

Nom Jaciment/Codi: PLAÇA DE SARRIÀ BCN. 076/21			U.E.: 2087
Tipus d'U.E.: Estrat/nivell	Definició: Anivellament		
Textura: Argilosa	Consistència: Compacta		
Composició Geològica: Argiles			
Composició Orgànica: Carbons			
Composició Artificial:			
Color: Marró fosc	Cota Superior: 119,95 (en metres)	Cota Inferior: 119,59 (en metres)	
Relacions Físiques: Cobreix a: 3069 És cobert per: 2086 És tallat per: 2026-2021-3022-2075-1078-2080-2074			
Fase Cronològica: Època moderna (XVI-XVIII)		Datació:	
Interpretació:			

Nom Jaciment/Codi: PLAÇA DE SARRIÀ BCN. 076/21		U.E.: 2088
Tipus d'U.E.: Estrat/nivell	Definició: Anivellament	
Textura: Argilosa	Consistència: Compacta	
Composició Geològica: Argiles		
Composició Orgànica: Carbons		
Composició Artificial:		
Color: Marró fosc	Cota Superior: 119,75 (en metres)	Cota Inferior: 119,32 (en metres)
Relacions Físiques: Cobreix a: 2091 És tallat per: 2021-2075-2080-2092		
Fase Cronològica: Època moderna (XVI-XVIII)	Datació:	
Interpretació:		

Nom Jaciment/Codi: PLAÇA DE SARRIÀ BCN. 076/21		U.E.: 2089
Tipus d'U.E.: Estructura negativa/retall	Definició: Retall indeterminat	
Cota Superior: 119,62 (en metres)	Cota Inferior: 119,50 (en metres)	
Relacions Físiques: És tallat per: 2026-3193 És farcit per: 2090		
Fase Cronològica: Època contemporània (XIX-XXI)	Datació:	
Interpretació: Secció lenticular.		

Nom Jaciment/Codi: PLAÇA DE SARRIÀ BCN. 076/21		U.E.: 2090
Tipus d'U.E.: Estrat/nivell	Definició: Farciment	
Textura: Argil·losorrenca	Consistència: Compacta	
Composició Geològica: Argiles, Pedres, Sorres		
Composició Orgànica:		
Composició Artificial: Material de construcció		
Color: Marró clar	Cota Superior: 119,62 (en metres)	Cota Inferior: 119,50 (en metres)
Relacions Físiques: És cobert per: 2001 És tallat per: 2026-3193 Farceix a: 2089		
Fase Cronològica: Època contemporània (XIX-XXI)	Datació:	
Interpretació:		

Nom Jaciment/Codi: PLAÇA DE SARRIÀ BCN. 076/21		U.E.: 2091
Tipus d'U.E.: Estrat/nivell	Definició: Anivellament	
Textura: Argilosa	Consistència: Compacta	
Composició Geològica: Argiles		
Composició Orgànica: Carbons		
Composició Artificial:		
Color: Marró fosc	Cota Superior: 119,75 (en metres)	Cota Inferior: 119,32 (en metres)
Relacions Físiques: Cobreix a: 3069 És cobert per: 2088 És tallat per: 2026-2075-3193-2080-2092		
Fase Cronològica: Època moderna (XVI-XVIII)	Datació:	
Interpretació:		

Nom Jaciment/Codi: PLAÇA DE SARRIÀ BCN. 076/21		U.E.: 2092
Tipus d'U.E.: Estructura negativa/retall	Definició: Rasa de fonamentació	
Cota Superior: 119,69 (en metres)	Cota Inferior: 119,40 (en metres)	
Relacions Físiques: Talla a: 2088-2091 És tallat per: 2026-2030-2021-1079-2080 És farcit per: 2032		
Fase Cronològica: Època moderna (XVI-XVIII)	Datació:	
Interpretació:		

Nom Jaciment/Codi: PLAÇA DE SARRIÀ BCN. 076/21		U.E.: 2093
Tipus d'U.E.: Estructura negativa/retall	Definició: Rasa de fonamentació	
Cota Superior: 119,89 (en metres)	Cota Inferior: 119,53 (en metres)	
Relacions Físiques: Talla a: 3069 És tallat per: 3010-1060 És farcit per: 2084		
Fase Cronològica: Època moderna (XVI-XVIII)	Datació:	
Interpretació:		

Nom Jaciment/Codi: PLAÇA DE SARRIÀ BCN. 076/21			U.E.: 3000
Tipus d'U.E.: Estructura positiva	Definició: Paviment		
Composició Geològica:			
Composició Orgànica:			
Composició Artificial: Material de construcció			
Color: Gris	Cota Superior: 120,30 (en metres)	Cota Inferior: 120,20 (en metres)	
Amplada: 0,00 (en metres)	Longitud: 0,00 (en metres)		
Relacions Físiques:			
Cobreix a: 3014-3001-3003			
És cobert per: 1000			
És lliura a: 1003-3006-3017-1032-3019-3018-3033			
Fase Cronològica: Època contemporània (XIX-XXI)		Datació:	
Interpretació: Paviment de formigó.			

Nom Jaciment/Codi: PLAÇA DE SARRIÀ BCN. 076/21			U.E.: 3001
Tipus d'U.E.: Estrat/nivell	Definició: Anivellament		
Textura: Gravosa	Consistència: Compacta		
Composició Geològica: Graves			
Composició Orgànica:			
Composició Artificial:			
Color: Altres	Cota Superior: 120,20 (en metres)	Cota Inferior: 119,85 (en metres)	
Relacions Físiques:			
És igual a: 3013-3011			
Cobreix a: 3014-3069-1031-3041-1032-3003-3011-3038-3034-3035-3107-3101-3053-3054-3080-3007-3008-3067-3071-3087-3082-3164-3029-3095-3148-3062-3031-3052-3116-3142-3141-4022-3040-3081-3098-3100-3103-3094			
És cobert per: 3000			
És tallat per: 3009-3194			
Fase Cronològica: Època contemporània (XIX-XXI)		Datació:	
Interpretació: Preparació de paviment de llicorelles de mida petita i mitjana. Apareix un fragment d'àmfora romana.			

Nom Jaciment/Codi: PLAÇA DE SARRIÀ BCN. 076/21		U.E.: 3002
Tipus d'U.E.: Estrat/nivell	Definició: Superficial	
Textura: Argil-losorrenca	Consistència: Solta	
Composició Geològica: Argiles, Pedres, Sorres		
Composició Orgànica: Matèria en descomposició		
Composició Artificial: Ceràmica, Material de construcció, Plàstics, Runa		
Color: Marró clar	Cota Superior: 120,30 (en metres)	Cota Inferior: 120,00 (en metres)
Relacions Físiques: Cobreix a: 3069-3041-3057-3038-3101-3096-3076-3182-3151-3090-3074-3060-3117-3119-3152-3161-3163 És tallat per: 3125 És lliura a: 3017-3018		
Fase Cronològica: Època contemporània (XIX-XXI)		Datació:
Interpretació: Apareix allà on no es conservava el paviment de formigó i la preparació de llicorelles.		

Nom Jaciment/Codi: PLAÇA DE SARRIÀ BCN. 076/21		U.E.: 3003
Tipus d'U.E.: Estructura positiva	Definició: Altres	
Composició Geològica: Pedres		
Composició Orgànica:		
Composició Artificial: Ceràmica, Material de construcció, Morter		
Color: Blanc	Cota Superior: 120,41 (en metres)	Cota Inferior: 116,88 (en metres)
Amplada: 3,20 (en metres)	Longitud: 3,70 (en metres)	
Relacions Físiques: És cobert per: 3000-3001 Farceix a: 3005 És farcit per: 3004 Se li lliura: 3014		
Fase Cronològica: Època contemporània (XIX-XXI)		Datació:
Interpretació: Estructura de 4 murs i volta amb maons disposats en sardinell. Inclou dos cups de vi revestits amb rajola vidriada i cubella a la base bastida amb els mateixos materials. Cada cup mesura 3,20 de longitud i 1,35 d'amplada interior.		

Nom Jaciment/Codi: PLAÇA DE SARRIÀ BCN. 076/21		U.E.: 3004
Tipus d'U.E.: Estrat/nivell	Definició: Farciment	
Textura: Sorrenca	Consistència: Solta	
Composició Geològica: Argiles, Pedres, Sorres		
Composició Orgànica: Fauna, Fusta, Matèria en descomposició		
Composició Artificial: Material de construcció, Plàstics, Runa, Vidre		
Color: Gris clar	Cota Superior: 119,80 (en metres)	Cota Inferior: 116,88 (en metres)
Relacions Físiques: Farceix a: 3003		
Fase Cronològica: Època contemporània (XIX-XXI)	Datació:	
Interpretació:		

Nom Jaciment/Codi: PLAÇA DE SARRIÀ BCN. 076/21		U.E.: 3005
Tipus d'U.E.: Estructura negativa/retall	Definició: Rasa de fonamentació	
Cota Superior: 120,35 (en metres)	Cota Inferior: 116,80 (en metres)	
Relacions Físiques: Talla a: 3069-3020-3026-3025-3023-3024-3107-3022-3080-3083-3085-3067-3068-3070-3071-3132-3133-3084 És farcit per: 3003		
Fase Cronològica: Època contemporània (XIX-XXI)	Datació:	
Interpretació:		

Nom Jaciment/Codi: PLAÇA DE SARRIÀ BCN. 076/21		U.E.: 3006
Tipus d'U.E.: Estructura positiva	Definició: Mur	
Composició Geològica: Pedres		
Composició Orgànica:		
Composició Artificial: Material de construcció, Morter, Pedra treballada		
Color: Blanc	Cota Superior: 120,34 (en metres)	Cota Inferior: 119,40 (en metres)
Amplada: 0,42 (en metres)	Longitud: 12,95 (en metres)	
Relacions Físiques: És cobert per: 1000 Farceix a: 3010-3072 Se li lliura: 2000-3000-1030-2029-3041-2001-2007-2009-2035-2043-3025-3027-3032-3057-2044-3011-3038-3034-3012-3033-3066-3028-3056-3111-3073 És solidària amb: 1003-1030-1031		
Fase Cronològica: Època contemporània (XIX-XXI)	Datació:	
Interpretació:		

Nom Jaciment/Codi: PLAÇA DE SARRIÀ BCN. 076/21			U.E.: 3007
Tipus d'U.E.: Estructura positiva		Definició: Altres	
Composició Geològica:			
Composició Orgànica:			
Composició Artificial: Material de construcció, Morter			
Color: Gris	Cota Superior: 120,07 (en metres)	Cota Inferior: 119,67 (en metres)	
Amplada: 0,70 (en metres)		Longitud: 0,70 (en metres)	
Relacions Físiques: És cobert per: 3001 Farceix a: 3009 És farcit per: 3008 És lliura a: 1003			
Fase Cronològica: Època contemporània (XIX-XXI)		Datació:	
Interpretació: Arqueta de totxana i xarxa de clavegueram de PVC ubicades a la zona de la façana.			

Nom Jaciment/Codi: PLAÇA DE SARRIÀ BCN. 076/21			U.E.: 3008
Tipus d'U.E.: Estrat/nivell		Definició: Farciment	
Textura: Sorrenca		Consistència: Solta	
Composició Geològica: Sorres			
Composició Orgànica: Matèria en descomposició			
Composició Artificial:			
Color: Negre	Cota Superior: 120,07 (en metres)	Cota Inferior: 119,64 (en metres)	
Relacions Físiques: És cobert per: 3001 Farceix a: 3007			
Fase Cronològica: Època contemporània (XIX-XXI)		Datació:	
Interpretació:			

Nom Jaciment/Codi: PLAÇA DE SARRIÀ BCN. 076/21			U.E.: 3009
Tipus d'U.E.: Estructura negativa/retall		Definició: Rasa de fonamentació	
Cota Superior: 120,07 (en metres)	Cota Inferior: 119,60 (en metres)		
Relacions Físiques: Talla a: 1003-1023-3069-3001-3026-3025-3011 És farcit per: 3007			
Fase Cronològica: Època contemporània (XIX-XXI)		Datació:	
Interpretació: Pertany a xarxa de clavegueram.			

Nom Jaciment/Codi: PLAÇA DE SARRIÀ BCN. 076/21		U.E.: 3010
Tipus d'U.E.: Estructura negativa/retall	Definició: Rasa de fonamentació	
Cota Superior: 120,00 (en metres)	Cota Inferior: 119,40 (en metres)	
Relacions Físiques: És igual a: 3072 Talla a: 3069-2004-2005-2033-2003-2022-2055-3026-2034-2084-2063-2064-2062-2076-2093-3058 És farcit per: 3006-3066		
Fase Cronològica: Època contemporània (XIX-XXI)	Datació:	
Interpretació:		

Nom Jaciment/Codi: PLAÇA DE SARRIÀ BCN. 076/21		U.E.: 3011
Tipus d'U.E.: Estrat/nivell	Definició: Anivellament	
Textura: Gravosa	Consistència: Compacta	
Composició Geològica: Pedres		
Composició Orgànica:		
Composició Artificial: Material de construcció, Morter, Pedra treballada		
Color: Blanc	Cota Superior: 120,32 (en metres)	Cota Inferior: 120,12 (en metres)
Relacions Físiques: És igual a: 3001-3013 Cobreix a: 3025-3095-3116 És cobert per: 3001 És tallat per: 3009-3190 És lliura a: 3006-1031-3048		
Fase Cronològica: Època contemporània (XIX-XXI)	Datació:	
Interpretació:		

Nom Jaciment/Codi: PLAÇA DE SARRIÀ BCN. 076/21		U.E.: 3012
Tipus d'U.E.: Estructura positiva	Definició: Mur	
Composició Geològica: Pedres		
Composició Orgànica:		
Composició Artificial: Material de construcció, Metall, Morter		
Color: Blanc	Cota Superior: 120,31 (en metres)	Cota Inferior: 119,40 (en metres)
Amplada: 0,30 (en metres)	Longitud: 2,80 (en metres)	
Relacions Físiques: És cobert per: 1000 Farceix a: 3124 És lliura a: 3006-3035 Se li lliura: 3057-3034		
Fase Cronològica: Època contemporània (XIX-XXI)	Datació:	
Interpretació:		

Nom Jaciment/Codi: PLAÇA DE SARRIÀ BCN. 076/21			U.E.: 3013
Tipus d'U.E.: Estrat/nivell	Definició: Anivellament		
Textura: Gravosa	Consistència: Compacta		
Composició Geològica: Graves, Pedres, Sorres			
Composició Orgànica:			
Composició Artificial: Material de construcció, Morter			
Color: Blanc	Cota Superior: 120,30 (en metres)	Cota Inferior: 120,00 (en metres)	
Relacions Físiques: És igual a: 3001-3011 Cobreix a: 3025 És lliura a: 1003			
Fase Cronològica: Època contemporània (XIX-XXI)		Datació:	
Interpretació:			

Nom Jaciment/Codi: PLAÇA DE SARRIÀ BCN. 076/21			U.E.: 3014
Tipus d'U.E.: Estructura positiva	Definició: Claveguera		
Composició Geològica:			
Composició Orgànica:			
Composició Artificial: Material de construcció, Morter			
Color: Gris	Cota Superior: 120,31 (en metres)	Cota Inferior: 120,00 (en metres)	
Amplada: 0,30 (en metres)	Longitud: 11,00 (en metres)		
Relacions Físiques: És cobert per: 3000-3001 Farceix a: 3016 És farcit per: 3015 És lliura a: 1003-3003			
Fase Cronològica: Època contemporània (XIX-XXI)		Datació:	
Interpretació: Claveguera amb la solera de formigó. Desaigua a la fossa sèptica 3051.			

Nom Jaciment/Codi: PLAÇA DE SARRIÀ BCN. 076/21		U.E.: 3015
Tipus d'U.E.: Estrat/nivell	Definició: Farciment	
Textura: Argil-lorrenca	Consistència: Solta	
Composició Geològica: Argiles, Sorres		
Composició Orgànica: Matèria en descomposició		
Composició Artificial:		
Color: Gris clar	Cota Superior: 120,28 (en metres)	Cota Inferior: 120,00 (en metres)
Relacions Físiques: Farceix a: 3014-3016		
Fase Cronològica: Època contemporània (XIX-XXI)		Datació:
Interpretació:		

Nom Jaciment/Codi: PLAÇA DE SARRIÀ BCN. 076/21		U.E.: 3016
Tipus d'U.E.: Estructura negativa/retall	Definició: Rasa de fonamentació	
Cota Superior: 120,31 (en metres)	Cota Inferior: 119,95 (en metres)	
Relacions Físiques: Talla a: 1023-3069-3107-3085-3067-3068-3071-3081 És farcit per: 3014-3015		
Fase Cronològica: Època contemporània (XIX-XXI)		Datació:
Interpretació: Pertany a una claveguera.		

Nom Jaciment/Codi: PLAÇA DE SARRIÀ BCN. 076/21		U.E.: 3017
Tipus d'U.E.: Estructura positiva	Definició: Mur	
Composició Geològica: Pedres		
Composició Orgànica:		
Composició Artificial: Material de construcció, Morter		
Color: Blanc	Cota Superior: 122,00 (en metres)	Cota Inferior: 119,40 (en metres)
Amplada: 0,50 (en metres)	Longitud: 2,40 (en metres)	
Relacions Físiques: Farceix a: 3129 Se li lliura: 3000-3001-3002 És solidària amb: 1003-3018		
Fase Cronològica: Època contemporània (XIX-XXI)		Datació:
Interpretació:		

Nom Jaciment/Codi: PLAÇA DE SARRIÀ BCN. 076/21			U.E.: 3018
Tipus d'U.E.: Estructura positiva	Definició: Mur		
Composició Geològica: Pedres			
Composició Orgànica:			
Composició Artificial: Material de construcció, Morter, Pedra treballada			
Color: Blanc	Cota Superior: 122,00 (en metres)	Cota Inferior: 119,40 (en metres)	
Amplada: 0,50 (en metres)	Longitud: 1,65 (en metres)		
Relacions Físiques: Cobreix a: 7064 Farceix a: 3130 És lliura a: 7064 Se li lliura: 3000-3001-3002-7014-7013-7063 És solidària amb: 3017-3019			
Fase Cronològica: Època contemporània (XIX-XXI)		Datació:	
Interpretació:			

Nom Jaciment/Codi: PLAÇA DE SARRIÀ BCN. 076/21			U.E.: 3019
Tipus d'U.E.: Estructura positiva	Definició: Mur		
Composició Geològica: Pedres			
Composició Orgànica:			
Composició Artificial: Material de construcció, Morter			
Color: Blanc	Cota Superior: 120,55 (en metres)	Cota Inferior: 119,40 (en metres)	
Amplada: 0,50 (en metres)	Longitud: 25,00 (en metres)		
Relacions Físiques: És cobert per: 6000-7000 És tallat per: 6013 Farceix a: 3131 És lliura a: 6055 Se li lliura: 3000-1031-1032-3001-3038-3101-3177-3151-3021-3152-4020-6000-6006-6054-6052-6014-6027-7001-7010-7005-7036 És solidària amb: 3018			
Fase Cronològica: Època contemporània (XIX-XXI)		Datació:	
Interpretació:			

Nom Jaciment/Codi: PLAÇA DE SARRIÀ BCN. 076/21			U.E.: 3020
Tipus d'U.E.: Estructura positiva		Definició: Mur	
Composició Geològica: Pedres			
Composició Orgànica:			
Composició Artificial: Material de construcció, Morter			
Color: Taronja	Cota Superior: 120,30 (en metres)	Cota Inferior: 119,85 (en metres)	
Amplada: 0,70 (en metres)	Longitud: 0,90 (en metres)		
Relacions Físiques: És tallat per: 1023-3005 Farceix a: 3132 Se li lliura: 3067-3068-3071			
Fase Cronològica: Època moderna (XVI-XVIII)		Datació:	
Interpretació:			

Nom Jaciment/Codi: PLAÇA DE SARRIÀ BCN. 076/21			U.E.: 3021
Tipus d'U.E.: Estructura positiva		Definició: Pilar	
Composició Geològica: Pedres			
Composició Orgànica:			
Composició Artificial: Material de construcció, Morter			
Color: Blanc	Cota Superior: 120,55 (en metres)	Cota Inferior: 119,80 (en metres)	
Amplada: 0,45 (en metres)	Longitud: 0,70 (en metres)		
Relacions Físiques: Cobreix a: 3087-3074 Farceix a: 3168 És lliura a: 3019			
Fase Cronològica: Època contemporània (XIX-XXI)		Datació:	
Interpretació:			

Nom Jaciment/Codi: PLAÇA DE SARRIÀ BCN. 076/21			U.E.: 3022
Tipus d'U.E.: Estructura negativa/retall		Definició: Claveguera	
Cota Superior: 120,00 (en metres)	Cota Inferior: 119,35 (en metres)		
Relacions Físiques: És igual a: 4035 Talla a: 3069-3026-2087 És tallat per: 2026-1038-2021-3005-1060-3072-3078			
Fase Cronològica: Època contemporània (XIX-XXI)		Datació:	
Interpretació:			

Nom Jaciment/Codi: PLAÇA DE SARRIÀ BCN. 076/21			U.E.: 3023
Tipus d'U.E.: Estructura positiva	Definició: Canalització		
Composició Geològica:			
Composició Orgànica:			
Composició Artificial: Material de construcció, Metall, Morter			
Color: Blanc	Cota Superior: 119,47 (en metres)	Cota Inferior: 119,35 (en metres)	
Amplada: 0,25 (en metres)	Longitud: 11,10 (en metres)		
Relacions Físiques: És igual a: 4106 És cobert per: 3024 És tallat per: 2026-1038-3005-1060-3072-3078 Farceix a: 3022			
Fase Cronològica: Època contemporània (XIX-XXI)		Datació:	
Interpretació: Allotja un tub de plom.			

Nom Jaciment/Codi: PLAÇA DE SARRIÀ BCN. 076/21			U.E.: 3024
Tipus d'U.E.: Estrat/nivell	Definició: Farciment		
Textura: Argil·losorrenca	Consistència: Solta		
Composició Geològica: Argiles, Graves, Pedres, Sorres			
Composició Orgànica:			
Composició Artificial: Ceràmica, Material de construcció			
Color: Vermell	Cota Superior: 120,00 (en metres)	Cota Inferior: 119,35 (en metres)	
Relacions Físiques: Cobreix a: 3023 És cobert per: 2043-3025-2044-3058 És tallat per: 2026-1038-2021-3005-1060-3072-3078 Farceix a: 3022			
Fase Cronològica: Època contemporània (XIX-XXI)		Datació:	
Interpretació: Color granat.			

Nom Jaciment/Codi: PLAÇA DE SARRIÀ BCN. 076/21		U.E.: 3025
Tipus d'U.E.: Estrat/nivell	Definició: Anivellament	
Textura: Argil·losorrenca	Consistència: Compacta	
Composició Geològica: Argiles, Graves		
Composició Orgànica: Carbons		
Composició Artificial: Ceràmica		
Color: Vermell	Cota Superior: 120,12 (en metres)	Cota Inferior: 120,02 (en metres)
Relacions Físiques: És igual a: 2010-2025-3080 Cobreix a: 3026-3024-3066 És cobert per: 3013-3011 És tallat per: 3009-3005 És lliura a: 1003-3006		
Fase Cronològica: Època contemporània (XIX-XXI)		Datació:
Interpretació: Marró ataronjat.		

Nom Jaciment/Codi: PLAÇA DE SARRIÀ BCN. 076/21		U.E.: 3026
Tipus d'U.E.: Estrat/nivell	Definició: Nivell d'ús	
Textura: Argil·losorrenca	Consistència: Compacta	
Composició Geològica: Argiles, Pedres, Sorres		
Composició Orgànica:		
Composició Artificial: Ceràmica, Material de construcció, Morter		
Color: Marró clar	Cota Superior: 120,02 (en metres)	Cota Inferior: 119,92 (en metres)
Relacions Físiques: És igual a: 2022-3083 Cobreix a: 3069 És cobert per: 3025 És tallat per: 3009-3005-3022-3010-3124		
Fase Cronològica: Època contemporània (XIX-XXI)		Datació:
Interpretació:		

Nom Jaciment/Codi: PLAÇA DE SARRIÀ BCN. 076/21			U.E.: 3027
Tipus d'U.E.: Estrat/nivell	Definició: Anivellament		
Textura: Argil·losorrenca	Consistència: Solta		
Composició Geològica: Argiles, Sorres			
Composició Orgànica:			
Composició Artificial: Ceràmica			
Color: Vermell	Cota Superior: 120,21 (en metres)	Cota Inferior: 120,11 (en metres)	
Relacions Físiques: És igual a: 2010 Cobreix a: 3028 És tallat per: 3125 Farceix a: 3111 És lliura a: 3006-3036-3038-3033			
Fase Cronològica: Època contemporània (XIX-XXI)		Datació:	
Interpretació:			

Nom Jaciment/Codi: PLAÇA DE SARRIÀ BCN. 076/21			U.E.: 3028
Tipus d'U.E.: Estrat/nivell	Definició: Anivellament		
Textura: Gravosa	Consistència: Compacta		
Composició Geològica: Graves, Sorres			
Composició Orgànica:			
Composició Artificial: Material de construcció, Morter			
Color: Gris clar	Cota Superior: 120,11 (en metres)	Cota Inferior: 119,96 (en metres)	
Relacions Físiques: Cobreix a: 3032 És cobert per: 3027 Farceix a: 3111 És lliura a: 3006-3036-3038-3033			
Fase Cronològica: Època contemporània (XIX-XXI)		Datació:	
Interpretació:			

Nom Jaciment/Codi: PLAÇA DE SARRIÀ BCN. 076/21			U.E.: 3029
Tipus d'U.E.: Estructura positiva	Definició: Altres		
Composició Geològica:			
Composició Orgànica:			
Composició Artificial: Morter			
Color: Blanc	Cota Superior: 120,30 (en metres)	Cota Inferior: 119,60 (en metres)	
Amplada: 0,00 (en metres)	Longitud: 1,30 (en metres)		
Relacions Físiques: És cobert per: 3001 Farceix a: 3030 És farcit per: 3031 És lliura a: 3036-3038-3093			
Fase Cronològica: Època contemporània (XIX-XXI)		Datació:	
Interpretació: Pastera.			

Nom Jaciment/Codi: PLAÇA DE SARRIÀ BCN. 076/21			U.E.: 3030
Tipus d'U.E.: Estructura negativa/retall	Definició: Altres		
Cota Superior: 120,30 (en metres)	Cota Inferior: 119,60 (en metres)		
Relacions Físiques: Talla a: 3069-3080-3085-3137-3093-3064-3063-3065 És farcit per: 3029			
Fase Cronològica: Època contemporània (XIX-XXI)		Datació:	
Interpretació: Pastera			

Nom Jaciment/Codi: PLAÇA DE SARRIÀ BCN. 076/21			U.E.: 3031
Tipus d'U.E.: Estrat/nivell	Definició: Farciment		
Textura: Argil-losorrenca	Consistència: Compacta		
Composició Geològica: Argiles, Pedres, Sorres			
Composició Orgànica: Carbons, Matèria en descomposició			
Composició Artificial: Ceràmica, Material de construcció			
Color: Marró clar	Cota Superior: 120,30 (en metres)	Cota Inferior: 119,64 (en metres)	
Relacions Físiques: És cobert per: 3001 Farceix a: 3029			
Fase Cronològica: Època moderna (XVI-XVIII)		Datació:	
Interpretació:			

Nom Jaciment/Codi: PLAÇA DE SARRIÀ BCN. 076/21		U.E.: 3032
Tipus d'U.E.: Estrat/nivell	Definició: Anivellament	
Textura: Argilosa	Consistència: Compacta	
Composició Geològica: Argiles, Graves		
Composició Orgànica: Carbons		
Composició Artificial:		
Color: Vermell	Cota Superior: 119,96 (en metres)	Cota Inferior: 119,95 (en metres)
Relacions Físiques: És igual a: 2025 Cobreix a: 3056-3037 És cobert per: 3028 Farceix a: 3111 És lliura a: 3006-3036-3038-3033		
Fase Cronològica: Època contemporània (XIX-XXI)		Datació:
Interpretació:		

Nom Jaciment/Codi: PLAÇA DE SARRIÀ BCN. 076/21		U.E.: 3033
Tipus d'U.E.: Estructura positiva	Definició: Mur	
Composició Geològica: Pedres		
Composició Orgànica:		
Composició Artificial: Material de construcció, Morter		
Color: Blanc	Cota Superior: 120,32 (en metres)	Cota Inferior: 119,20 (en metres)
Amplada: 0,30 (en metres)	Longitud: 3,00 (en metres)	
Relacions Físiques: És cobert per: 1000 Farceix a: 3126-3078 És lliura a: 3006-3036 Se li lliura: 3000-3027-3032-3057-3028-3056-3111-3079		
Fase Cronològica: Època contemporània (XIX-XXI)		Datació:
Interpretació:		

Nom Jaciment/Codi: PLAÇA DE SARRIÀ BCN. 076/21			U.E.: 3034
Tipus d'U.E.: Estructura positiva		Definició: Fonamentació	
Composició Geològica: Pedres			
Composició Orgànica:			
Composició Artificial: Material de construcció, Morter			
Color: Blanc	Cota Superior: 120,42 (en metres)	Cota Inferior: 119,98 (en metres)	
Amplada: 0,50 (en metres)	Longitud: 2,60 (en metres)		
Relacions Físiques: Cobreix a: 3058-3073 És cobert per: 3001 Farceix a: 3125 És lliura a: 3006-3012			
Fase Cronològica: Època contemporània (XIX-XXI)		Datació:	
Interpretació: Conjunt format per 4 murs menors.			

Nom Jaciment/Codi: PLAÇA DE SARRIÀ BCN. 076/21			U.E.: 3035
Tipus d'U.E.: Estructura positiva		Definició: Pilar	
Composició Geològica: Pedres			
Composició Orgànica:			
Composició Artificial: Material de construcció, Morter			
Color: Blanc	Cota Superior: 120,17 (en metres)	Cota Inferior: 119,40 (en metres)	
Amplada: 0,80 (en metres)	Longitud: 1,05 (en metres)		
Relacions Físiques: És cobert per: 3001 Farceix a: 3128 Se li lliura: 3036-3012-3080			
Fase Cronològica: Època contemporània (XIX-XXI)		Datació:	
Interpretació:			

Nom Jaciment/Codi: PLAÇA DE SARRIÀ BCN. 076/21			U.E.: 3036
Tipus d'U.E.: Estructura positiva	Definició: Mur		
Composició Geològica: Pedres			
Composició Orgànica:			
Composició Artificial: Material de construcció, Morter			
Color: Blanc	Cota Superior: 120,18 (en metres)	Cota Inferior: 119,40 (en metres)	
Amplada: 0,30 (en metres)	Longitud: 4,50 (en metres)		
Relacions Físiques: És cobert per: 1000-3041 Farceix a: 3127 És lliura a: 3038-3035 Se li lliura: 1031-3027-3032-3057-3033-3080-3083-3029-3028-3056-3111			
Fase Cronològica: Època contemporània (XIX-XXI)		Datació:	
Interpretació:			

Nom Jaciment/Codi: PLAÇA DE SARRIÀ BCN. 076/21			U.E.: 3037
Tipus d'U.E.: Estructura positiva	Definició: Fonamentació		
Composició Geològica: Pedres			
Composició Orgànica:			
Composició Artificial: Material de construcció, Morter			
Color: Blanc	Cota Superior: 119,90 (en metres)	Cota Inferior: 119,68 (en metres)	
Amplada: 0,28 (en metres)	Longitud: 0,50 (en metres)		
Relacions Físiques: Cobreix a: 3111 És cobert per: 3032-3056 Farceix a: 3108 És lliura a: 3038-3111 Se li lliura: 3109-3110			
Fase Cronològica: Època contemporània (XIX-XXI)		Datació:	
Interpretació: Formada per dos murs menors que semblen funcionar com a fonamentació d'element de sustentació vertical. Tenen residus de la calç pertanyent a la pastera 3111. Potser es tracta d'una estructura que funcionava amb la mateixa pastera.			

Nom Jaciment/Codi: PLAÇA DE SARRIÀ BCN. 076/21			U.E.: 3038
Tipus d'U.E.: Estructura positiva	Definició: Mur		
Composició Geològica: Pedres			
Composició Orgànica:			
Composició Artificial: Material de construcció, Morter			
Color: Blanc	Cota Superior: 120,40 (en metres)	Cota Inferior: 119,40 (en metres)	
Amplada: 0,30 (en metres)	Longitud: 10,00 (en metres)		
Relacions Físiques: Cobreix a: 3096 És cobert per: 1000-3001-3002 És tallat per: 3194-3108 Farceix a: 3197 És lliura a: 3006-3019-3053 Se li lliura: 3041-3036-3001-3027-3032-3029-3028-3056-3037-3111-3045			
Fase Cronològica: Època contemporània (XIX-XXI)		Datació:	
Interpretació:			

Nom Jaciment/Codi: PLAÇA DE SARRIÀ BCN. 076/21			U.E.: 3039
Tipus d'U.E.: Estructura negativa/retall	Definició: Retall indeterminat		
Cota Superior: 120,10 (en metres)	Cota Inferior: 119,89 (en metres)		
Relacions Físiques: Talla a: 3069-3087-3086-3082-3096-3064-3063-3065 És farcit per: 3040			
Fase Cronològica: Època contemporània (XIX-XXI)		Datació:	
Interpretació: Són un total de 3, potser corresponents a l'empremta d'algun tipus de maquinària.			

Nom Jaciment/Codi: PLAÇA DE SARRIÀ BCN. 076/21			U.E.: 3040
Tipus d'U.E.: Estrat/nivell	Definició: Farciment		
Textura: Sorrenca	Consistència: Solta		
Composició Geològica: Sorres			
Composició Orgànica:			
Composició Artificial: Material de construcció, Morter			
Color: Marró clar	Cota Superior: 120,10 (en metres)	Cota Inferior: 119,89 (en metres)	
Relacions Físiques: És cobert per: 3001 Farceix a: 3039			
Fase Cronològica: Època contemporània (XIX-XXI)		Datació:	
Interpretació:			

Nom Jaciment/Codi: PLAÇA DE SARRIÀ BCN. 076/21			U.E.: 3041
Tipus d'U.E.: Estructura positiva		Definició: Claveguera	
Composició Geològica:			
Composició Orgànica:			
Composició Artificial: Material de construcció, Morter			
Color: Blanc	Cota Superior: 120,34 (en metres)	Cota Inferior: 120,08 (en metres)	
Amplada: 0,34 (en metres)	Longitud: 0,00 (en metres)		
Relacions Físiques: Cobreix a: 3036-2039-3096-3120 És cobert per: 3001-3002 Farceix a: 3194 És lliura a: 3006-1031-3038-3096-3095-3042-3045-3048			
Fase Cronològica: Època contemporània (XIX-XXI)		Datació:	
Interpretació:			

Nom Jaciment/Codi: PLAÇA DE SARRIÀ BCN. 076/21			U.E.: 3042
Tipus d'U.E.: Estructura positiva		Definició: Fossa sèptica	
Composició Geològica: Pedres			
Composició Orgànica:			
Composició Artificial: Material de construcció, Morter			
Color: Blanc	Cota Superior: 120,08 (en metres)	Cota Inferior: 118,58 (en metres)	
Amplada: 0,00 (en metres)	Longitud: 0,00 (en metres)		
Relacions Físiques: Farceix a: 3043 És farcit per: 3044 Se li lliura: 3041			
Fase Cronològica: Època contemporània (XIX-XXI)		Datació:	
Interpretació: Diàmetre inferior 0,80 m.			

Nom Jaciment/Codi: PLAÇA DE SARRIÀ BCN. 076/21			U.E.: 3043
Tipus d'U.E.: Estructura negativa/retall		Definició: Rasa de fonamentació	
Cota Superior: 120,08 (en metres)	Cota Inferior: 118,58 (en metres)		
Relacions Físiques: Talla a: 3069 És farcit per: 3042-3044			
Fase Cronològica: Època contemporània (XIX-XXI)		Datació:	
Interpretació: Pertany a fossa sèptica 3042.			

Nom Jaciment/Codi: PLAÇA DE SARRIÀ BCN. 076/21			U.E.: 3044
Tipus d'U.E.: Estrat/nivell	Definició: Farciment		
Textura: Argil-losorrenca	Consistència: Compacta		
Composició Geològica: Argiles, Sorres			
Composició Orgànica: Matèria en descomposició			
Composició Artificial: Material de construcció			
Color: Negre	Cota Superior: 120,08 (en metres)	Cota Inferior: 118,58 (en metres)	
Relacions Físiques: Farceix a: 3042-3043			
Fase Cronològica: Època contemporània (XIX-XXI)		Datació:	
Interpretació:			

Nom Jaciment/Codi: PLAÇA DE SARRIÀ BCN. 076/21			U.E.: 3045
Tipus d'U.E.: Estructura positiva	Definició: Fossa sèptica		
Composició Geològica: Pedres			
Composició Orgànica:			
Composició Artificial: Material de construcció, Morter			
Color: Blanc	Cota Superior: 120,25 (en metres)	Cota Inferior: 118,58 (en metres)	
Amplada: 0,00 (en metres)	Longitud: 0,00 (en metres)		
Relacions Físiques: Farceix a: 3046 És farcit per: 3047 És lliura a: 3038 Se li lliura: 3041			
Fase Cronològica: Època contemporània (XIX-XXI)		Datació:	
Interpretació:			

Nom Jaciment/Codi: PLAÇA DE SARRIÀ BCN. 076/21			U.E.: 3046
Tipus d'U.E.: Estructura negativa/retall	Definició: Rasa de fonamentació		
Cota Superior: 120,25 (en metres)	Cota Inferior: 118,58 (en metres)		
Relacions Físiques: Talla a: 3069 És farcit per: 3045-3047			
Fase Cronològica: Època contemporània (XIX-XXI)		Datació:	
Interpretació: Fossa sèptica 3045.			

Nom Jaciment/Codi: PLAÇA DE SARRIÀ BCN. 076/21			U.E.: 3047
Tipus d'U.E.: Estrat/nivell	Definició: Farciment		
Textura: Argil-losorrenca	Consistència: Compacta		
Composició Geològica: Argiles, Pedres, Sorres			
Composició Orgànica: Matèria en descomposició			
Composició Artificial: Material de construcció			
Color: Negre	Cota Superior: 120,25 (en metres)	Cota Inferior: 118,58 (en metres)	
Relacions Físiques: Farceix a: 3045-3046			
Fase Cronològica: Època contemporània (XIX-XXI)		Datació:	
Interpretació:			

Nom Jaciment/Codi: PLAÇA DE SARRIÀ BCN. 076/21			U.E.: 3048
Tipus d'U.E.: Estructura positiva	Definició: Fossa sèptica		
Composició Geològica: Pedres			
Composició Orgànica:			
Composició Artificial: Material de construcció, Morter			
Color: Blanc	Cota Superior: 120,05 (en metres)	Cota Inferior: 118,60 (en metres)	
Amplada: 0,00 (en metres)	Longitud: 0,00 (en metres)		
Relacions Físiques: Farceix a: 3049 És farcit per: 3050 Se li lliura: 3041-3011			
Fase Cronològica: Època contemporània (XIX-XXI)		Datació:	
Interpretació:			

Nom Jaciment/Codi: PLAÇA DE SARRIÀ BCN. 076/21			U.E.: 3049
Tipus d'U.E.: Estructura negativa/retall	Definició: Rasa de fonamentació		
Cota Superior: 120,05 (en metres)	Cota Inferior: 118,60 (en metres)		
Relacions Físiques: Talla a: 3069-3052-3051 És farcit per: 3048-3050			
Fase Cronològica: Època contemporània (XIX-XXI)		Datació:	
Interpretació:			

Nom Jaciment/Codi: PLAÇA DE SARRIÀ BCN. 076/21			U.E.: 3050
Tipus d'U.E.: Estrat/nivell	Definició: Farciment		
Textura: Argil·losorrenca	Consistència: Compacta		
Composició Geològica: Argiles, Pedres, Sorres			
Composició Orgànica: Matèria en descomposició			
Composició Artificial: Material de construcció			
Color: Negre	Cota Superior: 120,05 (en metres)	Cota Inferior: 118,60 (en metres)	
Relacions Físiques: Farceix a: 3048-3049			
Fase Cronològica: Època contemporània (XIX-XXI)		Datació:	
Interpretació:			

Nom Jaciment/Codi: PLAÇA DE SARRIÀ BCN. 076/21			U.E.: 3051
Tipus d'U.E.: Estructura negativa/retall	Definició: Altres		
Cota Superior: 120,10 (en metres)	Cota Inferior: 118,60 (en metres)		
Relacions Físiques: Talla a: 3069-3116 És tallat per: 3049 És farcit per: 3052			
Fase Cronològica: Època contemporània (XIX-XXI)		Datació:	
Interpretació: Fossa sèptica.			

Nom Jaciment/Codi: PLAÇA DE SARRIÀ BCN. 076/21			U.E.: 3052
Tipus d'U.E.: Estrat/nivell	Definició: Farciment		
Textura: Argil·losorrenca	Consistència: Solta		
Composició Geològica: Argiles, Pedres, Sorres			
Composició Orgànica: Matèria en descomposició			
Composició Artificial: Material de construcció			
Color: Negre	Cota Superior: 120,10 (en metres)	Cota Inferior: 118,60 (en metres)	
Relacions Físiques: És cobert per: 3001 És tallat per: 3049 Farceix a: 3051			
Fase Cronològica: Època contemporània (XIX-XXI)		Datació:	
Interpretació:			

Nom Jaciment/Codi: PLAÇA DE SARRIÀ BCN. 076/21			U.E.: 3053
Tipus d'U.E.: Estructura positiva		Definició: Mur	
Composició Geològica: Pedres			
Composició Orgànica:			
Composició Artificial: Material de construcció, Morter			
Color: Taronja	Cota Superior: 120,20 (en metres)	Cota Inferior: 119,60 (en metres)	
Amplada: 0,40 (en metres)	Longitud: 2,60 (en metres)		
Relacions Físiques: És cobert per: 3001 És tallat per: 3197 Farceix a: 3123 És lliura a: 3139-3166 Se li lliura: 1031-3038 És solidària amb: 3188			
Fase Cronològica: Època moderna (XVI-XVIII)		Datació:	
Interpretació: Morter taronja clar.			

Nom Jaciment/Codi: PLAÇA DE SARRIÀ BCN. 076/21			U.E.: 3054
Tipus d'U.E.: Estructura positiva		Definició: Mur	
Composició Geològica: Pedres			
Composició Orgànica:			
Composició Artificial: Material de construcció, Morter			
Color: Taronja	Cota Superior: 120,11 (en metres)	Cota Inferior: 119,92 (en metres)	
Amplada: 0,30 (en metres)	Longitud: 2,50 (en metres)		
Relacions Físiques: És cobert per: 3001 Farceix a: 3122 És lliura a: 3115			
Fase Cronològica: Època moderna (XVI-XVIII)		Datació:	
Interpretació:			

Nom Jaciment/Codi: PLAÇA DE SARRIÀ BCN. 076/21			U.E.: 3055
Tipus d'U.E.: Estructura positiva	Definició: Mur		
Composició Geològica: Pedres			
Composició Orgànica:			
Composició Artificial: Material de construcció, Morter			
Color: Taronja	Cota Superior: 120,15 (en metres)	Cota Inferior: 119,86 (en metres)	
Amplada: 0,45 (en metres)	Longitud: 3,90 (en metres)		
Relacions Físiques: Cobreix a: 3087 És cobert per: 3080-3088 Farceix a: 3134 Se li lliura: 3083			
Fase Cronològica: Època moderna (XVI-XVIII)		Datació:	
Interpretació:			

Nom Jaciment/Codi: PLAÇA DE SARRIÀ BCN. 076/21			U.E.: 3056
Tipus d'U.E.: Estrat/nivell	Definició: Nivell d'ús		
Textura: Argil·losorrenca	Consistència: Compacta		
Composició Geològica: Argiles, Pedres, Sorres			
Composició Orgànica:			
Composició Artificial: Morter			
Color: Taronja	Cota Superior: 119,95 (en metres)	Cota Inferior: 119,91 (en metres)	
Relacions Físiques: Cobreix a: 3037-3109 És cobert per: 3032 Farceix a: 3111 És lliura a: 3006-3036-3038-3033			
Fase Cronològica: Època contemporània (XIX-XXI)		Datació:	
Interpretació:			

Nom Jaciment/Codi: PLAÇA DE SARRIÀ BCN. 076/21		U.E.: 3057
Tipus d'U.E.: Estrat/nivell	Definició: Anivellament	
Textura: Argil·losorrenca	Consistència: Compacta	
Composició Geològica: Argiles, Graves, Sorres		
Composició Orgànica:		
Composició Artificial: Morter		
Color: Vermell	Cota Superior: 120,30 (en metres)	Cota Inferior: 120,01 (en metres)
Relacions Físiques: És igual a: 2025 Cobreix a: 3058-3073-3079-3077 És cobert per: 3002 És tallat per: 3125 És lliura a: 3006-3036-3012-3033		
Fase Cronològica: Època contemporània (XIX-XXI)	Datació:	
Interpretació:		

Nom Jaciment/Codi: PLAÇA DE SARRIÀ BCN. 076/21		U.E.: 3058
Tipus d'U.E.: Estrat/nivell	Definició: Anivellament	
Textura: Llimosa	Consistència: Compacta	
Composició Geològica:		
Composició Orgànica:		
Composició Artificial: Morter		
Color: Blanc	Cota Superior: 120,01 (en metres)	Cota Inferior: 119,88 (en metres)
Relacions Físiques: Cobreix a: 3069-3024-3077-3105 És cobert per: 3057-3034 És tallat per: 3010-3124-3126-3127-3128-3072-3078		
Fase Cronològica: Època contemporània (XIX-XXI)	Datació:	
Interpretació:		

Nom Jaciment/Codi: PLAÇA DE SARRIÀ BCN. 076/21		U.E.: 3059
Tipus d'U.E.: Estructura negativa/retall	Definició: Retall indeterminat	
Cota Superior: 120,16 (en metres)	Cota Inferior: 119,60 (en metres)	
Relacions Físiques: És igual a: 3104 Talla a: 3069-3080-3083-3084 És tallat per: 3127-3128		
Fase Cronològica: Època moderna (XVI-XVIII)	Datació:	
Interpretació: Planta amb tendència allargada. Possible trinxera d'espoli d'un mur.		

Nom Jaciment/Codi: PLAÇA DE SARRIÀ BCN. 076/21		U.E.: 3060
Tipus d'U.E.: Estrat/nivell	Definició: Farciment	
Textura: Argil-losorrenca	Consistència: Solta	
Composició Geològica: Argiles, Pedres, Sorres		
Composició Orgànica: Fauna, Matèria en descomposició		
Composició Artificial: Ceràmica, Material de construcció, Morter		
Color: Marró fosc	Cota Superior: 120,16 (en metres)	Cota Inferior: 119,60 (en metres)
Relacions Físiques: És igual a: 3077 És cobert per: 3002 És tallat per: 3127-3128 Farceix a: 3059		
Fase Cronològica: Època moderna (XVI-XVIII)		Datació:
Interpretació:		

Nom Jaciment/Codi: PLAÇA DE SARRIÀ BCN. 076/21		U.E.: 3061
Tipus d'U.E.: Estructura negativa/retall	Definició: Retall indeterminat	
Cota Superior: 120,30 (en metres)	Cota Inferior: 119,50 (en metres)	
Relacions Físiques: Talla a: 3069-3080-3083-3085-3106-3084-3081 És farcit per: 3062		
Fase Cronològica: Època contemporània (XIX-XXI)		Datació:
Interpretació:		

Nom Jaciment/Codi: PLAÇA DE SARRIÀ BCN. 076/21		U.E.: 3062
Tipus d'U.E.: Estrat/nivell	Definició: Farciment	
Textura: Argilosa	Consistència: Compacta	
Composició Geològica: Argiles, Pedres		
Composició Orgànica: Fauna		
Composició Artificial: Ceràmica, Material de construcció, Metall		
Color: Vermell	Cota Superior: 120,30 (en metres)	Cota Inferior: 119,50 (en metres)
Relacions Físiques: És cobert per: 3001 Farceix a: 3061		
Fase Cronològica: Època contemporània (XIX-XXI)		Datació:
Interpretació:		

Nom Jaciment/Codi: PLAÇA DE SARRIÀ BCN. 076/21			U.E.: 3063
Tipus d'U.E.: Estructura positiva	Definició: Altres		
Composició Geològica:			
Composició Orgànica:			
Composició Artificial: Morter			
Color: Blanc	Cota Superior: 120,16 (en metres)	Cota Inferior: 119,93 (en metres)	
Amplada: 0,90 (en metres)	Longitud: 1,30 (en metres)		
Relacions Físiques: Cobreix a: 3106 És cobert per: 3080 És tallat per: 3127-3030-3039 Farceix a: 3064 És farcit per: 3065			
Fase Cronològica: Època moderna (XVI-XVIII)		Datació:	
Interpretació: Residus de calç corresponents a una pastera de possible planta trapezoïdal, molt malmesa per una altra pastera (3029).			

Nom Jaciment/Codi: PLAÇA DE SARRIÀ BCN. 076/21			U.E.: 3064
Tipus d'U.E.: Estructura negativa/retall	Definició: Altres		
Cota Superior: 120,16 (en metres)	Cota Inferior: 119,93 (en metres)		
Relacions Físiques: Talla a: 3069-3083-3106-3084 És tallat per: 3030-3039 És farcit per: 3063			
Fase Cronològica: Època moderna (XVI-XVIII)		Datació:	
Interpretació: Pastera.			

Nom Jaciment/Codi: PLAÇA DE SARRIÀ BCN. 076/21			U.E.: 3065
Tipus d'U.E.: Estrat/nivell	Definició: Farciment		
Textura: Argil-losorrenca	Consistència: Compacta		
Composició Geològica: Argiles, Pedres, Sorres			
Composició Orgànica: Carbons			
Composició Artificial: Morter			
Color: Marró fosc	Cota Superior: 120,16 (en metres)	Cota Inferior: 119,96 (en metres)	
Relacions Físiques: És cobert per: 3080 És tallat per: 3030-3039 Farceix a: 3063			
Fase Cronològica: Època contemporània (XIX-XXI)		Datació:	
Interpretació:			

Nom Jaciment/Codi: PLAÇA DE SARRIÀ BCN. 076/21		U.E.: 3066
Tipus d'U.E.: Estrat/nivell	Definició: Farciment	
Textura: Argil-losorrenca	Consistència: Compacta	
Composició Geològica: Argiles, Graves, Pedres, Sorres		
Composició Orgànica: Carbons, Fauna		
Composició Artificial: Ceràmica, Material de construcció, Metall, Morter		
Color: Vermell	Cota Superior: 120,02 (en metres)	Cota Inferior: 119,53 (en metres)
Relacions Físiques: És igual a: 3073 És cobert per: 3025 Farceix a: 3010 És lliura a: 3006		
Fase Cronològica: Època contemporània (XIX-XXI)		Datació:
Interpretació:		

Nom Jaciment/Codi: PLAÇA DE SARRIÀ BCN. 076/21		U.E.: 3067
Tipus d'U.E.: Estrat/nivell	Definició: Nivell d'ús	
Textura: Argilosa	Consistència: Compacta	
Composició Geològica: Argiles, Graves		
Composició Orgànica: Carbons		
Composició Artificial:		
Color: Vermell	Cota Superior: 120,24 (en metres)	Cota Inferior: 120,14 (en metres)
Relacions Físiques: Cobreix a: 3068 És cobert per: 3001 És tallat per: 1023-3016-3005-3070 És lliura a: 3020		
Fase Cronològica: Època moderna (XVI-XVIII)		Datació:
Interpretació:		

Nom Jaciment/Codi: PLAÇA DE SARRIÀ BCN. 076/21			U.E.: 3068
Tipus d'U.E.: Estrat/nivell	Definició: Anivellament		
Textura: Argilosa	Consistència: Compacta		
Composició Geològica: Argiles			
Composició Orgànica: Fauna			
Composició Artificial: Ceràmica, Metall, Morter			
Color: Vermell	Cota Superior: 120,14 (en metres)	Cota Inferior: 120,08 (en metres)	
Relacions Físiques: Cobreix a: 3069 És cobert per: 3067 És tallat per: 1023-3016-3005-3070 És lliura a: 3020			
Fase Cronològica: Època moderna (XVI-XVIII)		Datació:	
Interpretació:			

Nom Jaciment/Codi: PLAÇA DE SARRIÀ BCN. 076/21			U.E.: 3069
Tipus d'U.E.: Estrat/nivell	Definició: Geològic		
Textura:	Consistència:		
Composició Geològica: Argiles, Carbonatació càlcica, Graves, Pedres			
Composició Orgànica:			
Composició Artificial:			
Color: Vermell	Cota Superior: 0,00 (en metres)	Cota Inferior: 0,00 (en metres)	
Relacions Físiques: És cobert per: 1004-1022-4003-1037-3001-2038-2022-3026-2034-2044-2053-2054-3002-3068-1066-3096-3076-3155-3143-1043-1049-2087-4006-1059-1072-2077-2091-3116-3084-3058-4087-3081-3088-3089-3117-3105-3175-3094-4001-4007-4016-4111-4084-5032-5000-4049-4093-5002-5003-5004-5006-5007-5018-5020-5024-5084-5086-5089-5064-5091-5063-5111-5110-5109-5120-5127-6000-6006-6003-6004-6001-6010-6029-6005-6052-7016-7000-7001-7064-7038-7047-7010-7015-7009-7006-7002-7043-7036-7039-4068-4069-5045-5040-5065-5068-5076-5079			
Fase Cronològica: Altres		Datació:	
Interpretació:			

Nom Jaciment/Codi: PLAÇA DE SARRIÀ BCN. 076/21			U.E.: 3070
Tipus d'U.E.: Estructura negativa/retall	Definició: Retall indeterminat		
Cota Superior: 120,36 (en metres)	Cota Inferior: 119,95 (en metres)		
Relacions Físiques: Talla a: 3069-3067-3068 És tallat per: 3005 És farcit per: 3071			
Fase Cronològica: Època moderna (XVI-XVIII)		Datació:	
Interpretació:			

Nom Jaciment/Codi: PLAÇA DE SARRIÀ BCN. 076/21		U.E.: 3071
Tipus d'U.E.: Estrat/nivell	Definició: Farciment	
Textura: Sorrenca	Consistència: Solta	
Composició Geològica: Pedres, Sorres		
Composició Orgànica:		
Composició Artificial: Material de construcció, Morter		
Color: Taronja	Cota Superior: 120,36 (en metres)	Cota Inferior: 119,95 (en metres)
Relacions Físiques: És cobert per: 3001 És tallat per: 3016-3005 Farceix a: 3070 És lliura a: 3020		
Fase Cronològica: Època moderna (XVI-XVIII)	Datació:	
Interpretació:		

Nom Jaciment/Codi: PLAÇA DE SARRIÀ BCN. 076/21		U.E.: 3072
Tipus d'U.E.: Estructura negativa/retall	Definició: Rasa de fonamentació	
Cota Superior: 120,01 (en metres)	Cota Inferior: 119,49 (en metres)	
Relacions Físiques: És igual a: 3010 Talla a: 3069-3023-3024-3022-3058-3105 És farcit per: 3006-3073		
Fase Cronològica: Època contemporània (XIX-XXI)	Datació:	
Interpretació:		

Nom Jaciment/Codi: PLAÇA DE SARRIÀ BCN. 076/21		U.E.: 3073
Tipus d'U.E.: Estrat/nivell	Definició: Farciment	
Textura: Argil·losorrenca	Consistència: Compacta	
Composició Geològica: Argiles, Pedres, Sorres		
Composició Orgànica:		
Composició Artificial: Ceràmica, Metall, Morter		
Color: Marró fosc	Cota Superior: 120,01 (en metres)	Cota Inferior: 119,49 (en metres)
Relacions Físiques: És igual a: 3066 És cobert per: 3057-3034 Farceix a: 3072 És lliura a: 3006		
Fase Cronològica: Època contemporània (XIX-XXI)	Datació:	
Interpretació: Color marró ataronjat.		

Nom Jaciment/Codi: PLAÇA DE SARRIÀ BCN. 076/21			U.E.: 3074
Tipus d'U.E.: Estrat/nivell	Definició: Farciment		
Textura: Argil·losorrenca	Consistència: Solta		
Composició Geològica: Argiles, Pedres, Sorres			
Composició Orgànica:			
Composició Artificial: Material de construcció, Morter			
Color: Marró clar	Cota Superior: 120,25 (en metres)	Cota Inferior: 119,99 (en metres)	
Relacions Físiques: És cobert per: 3002-3021 Farceix a: 3075			
Fase Cronològica: Època contemporània (XIX-XXI)		Datació:	
Interpretació:			

Nom Jaciment/Codi: PLAÇA DE SARRIÀ BCN. 076/21			U.E.: 3075
Tipus d'U.E.: Estructura negativa/retall	Definició: Retall indeterminat		
Cota Superior: 120,25 (en metres)	Cota Inferior: 119,99 (en metres)		
Relacions Físiques: Talla a: 3069-3087-3086-3094 És farcit per: 3074			
Fase Cronològica: Època contemporània (XIX-XXI)		Datació:	
Interpretació:			

Nom Jaciment/Codi: PLAÇA DE SARRIÀ BCN. 076/21			U.E.: 3076
Tipus d'U.E.: Estrat/nivell	Definició: Anivellament		
Textura: Argil·losorrenca	Consistència: Solta		
Composició Geològica: Argiles, Pedres, Sorres			
Composició Orgànica: Carbons			
Composició Artificial: Material de construcció, Morter			
Color: Marró fosc	Cota Superior: 120,01 (en metres)	Cota Inferior: 119,60 (en metres)	
Relacions Físiques: Cobreix a: 3069-3115 És cobert per: 3002			
Fase Cronològica: Època moderna (XVI-XVIII)		Datació:	
Interpretació:			

Nom Jaciment/Codi: PLAÇA DE SARRIÀ BCN. 076/21		U.E.: 3077
Tipus d'U.E.: Estrat/nivell	Definició: Farciment	
Textura: Argil·losorrenca	Consistència: Compacta	
Composició Geològica: Argiles, Pedres, Sorres		
Composició Orgànica: Carbons		
Composició Artificial: Ceràmica, Material de construcció, Morter		
Color: Vermell	Cota Superior: 120,01 (en metres)	Cota Inferior: 119,57 (en metres)
Relacions Físiques: És igual a: 3060 És cobert per: 3057-3058-3105 És tallat per: 3126-3127-3078 Farceix a: 3104		
Fase Cronològica: Època contemporània (XIX-XXI)		Datació:
Interpretació:		

Nom Jaciment/Codi: PLAÇA DE SARRIÀ BCN. 076/21		U.E.: 3078
Tipus d'U.E.: Estructura negativa/retall	Definició: Rasa de fonamentació	
Cota Superior: 120,01 (en metres)	Cota Inferior: 119,48 (en metres)	
Relacions Físiques: És igual a: 3126 Talla a: 3069-3023-3024-3022-3058-3104-3077-3105 És farcit per: 3033-3079		
Fase Cronològica: Època contemporània (XIX-XXI)		Datació:
Interpretació:		

Nom Jaciment/Codi: PLAÇA DE SARRIÀ BCN. 076/21		U.E.: 3079
Tipus d'U.E.: Estrat/nivell	Definició: Farciment	
Textura: Argil·losorrenca	Consistència: Compacta	
Composició Geològica: Argiles, Pedres, Sorres		
Composició Orgànica: Carbons		
Composició Artificial: Ceràmica, Material de construcció, Morter		
Color: Vermell	Cota Superior: 120,01 (en metres)	Cota Inferior: 119,48 (en metres)
Relacions Físiques: És cobert per: 3057 Farceix a: 3078 És lliura a: 3033		
Fase Cronològica: Època contemporània (XIX-XXI)		Datació:
Interpretació:		

Nom Jaciment/Codi: PLAÇA DE SARRIÀ BCN. 076/21			U.E.: 3080
Tipus d'U.E.: Estrat/nivell	Definició: Anivellament		
Textura: Sorrenca	Consistència: Compacta		
Composició Geològica: Argiles, Pedres			
Composició Orgànica: Carbons			
Composició Artificial: Ceràmica			
Color: Taronja	Cota Superior: 120,30 (en metres)	Cota Inferior: 120,13 (en metres)	
Relacions Físiques: És igual a: 3025 Cobreix a: 3083-3085-3055-3106-3063-3065 És cobert per: 3001 És tallat per: 3005-3030-3059-3061 És lliura a: 3036-3035			
Fase Cronològica: Època contemporània (XIX-XXI)		Datació:	
Interpretació: Color marró ataronjat.			

Nom Jaciment/Codi: PLAÇA DE SARRIÀ BCN. 076/21			U.E.: 3081
Tipus d'U.E.: Estrat/nivell	Definició: Anivellament		
Textura: Argilosa	Consistència: Compacta		
Composició Geològica: Argiles			
Composició Orgànica: Carbons			
Composició Artificial:			
Color: Altres	Cota Superior: 120,13 (en metres)	Cota Inferior: 119,94 (en metres)	
Relacions Físiques: Cobreix a: 3069 És cobert per: 3001 És tallat per: 3016-3133-3061			
Fase Cronològica: Època moderna (XVI-XVIII)		Datació:	
Interpretació: Color granat.			

Nom Jaciment/Codi: PLAÇA DE SARRIÀ BCN. 076/21		U.E.: 3082
Tipus d'U.E.: Estrat/nivell	Definició: Farciment	
Textura: Argil·losorrenca	Consistència: Solta	
Composició Geològica: Argiles, Sorres		
Composició Orgànica: Matèria en descomposició		
Composició Artificial:		
Color: Altres	Cota Superior: 120,02 (en metres)	Cota Inferior: 119,86 (en metres)
Relacions Físiques: És cobert per: 3001 És tallat per: 3134-3039-3102 Farceix a: 3087		
Fase Cronològica: Època moderna (XVI-XVIII)		Datació:
Interpretació: Verd.		

Nom Jaciment/Codi: PLAÇA DE SARRIÀ BCN. 076/21		U.E.: 3083
Tipus d'U.E.: Estrat/nivell	Definició: Nivell d'ús	
Textura: Argilosa	Consistència: Compacta	
Composició Geològica: Argiles		
Composició Orgànica: Carbons		
Composició Artificial:		
Color: Vermell	Cota Superior: 120,02 (en metres)	Cota Inferior: 120,00 (en metres)
Relacions Físiques: És igual a: 3026 Cobreix a: 3084 És cobert per: 3080 És tallat per: 3005-3133-3059-3061-3064 És lliura a: 3036-3055		
Fase Cronològica: Època contemporània (XIX-XXI)		Datació:
Interpretació:		

Nom Jaciment/Codi: PLAÇA DE SARRIÀ BCN. 076/21		U.E.: 3084
Tipus d'U.E.: Estrat/nivell	Definició: Anivellament	
Textura: Sorrenca	Consistència: Compacta	
Composició Geològica: Sorres		
Composició Orgànica: Carbons		
Composició Artificial:		
Color: Vermell	Cota Superior: 120,00 (en metres)	Cota Inferior: 119,88 (en metres)
Relacions Físiques: Cobreix a: 3069 És cobert per: 3083 És tallat per: 3005-3133-3135-3136-3059-3061-3064		
Fase Cronològica: Època moderna (XVI-XVIII)	Datació:	
Interpretació:		

Nom Jaciment/Codi: PLAÇA DE SARRIÀ BCN. 076/21		U.E.: 3085
Tipus d'U.E.: Estructura positiva	Definició: Mur	
Composició Geològica: Pedres		
Composició Orgànica:		
Composició Artificial: Material de construcció, Morter		
Color: Taronja	Cota Superior: 120,13 (en metres)	Cota Inferior: 119,90 (en metres)
Amplada: 0,45 (en metres)	Longitud: 3,40 (en metres)	
Relacions Físiques: És cobert per: 3107-3080-3088 És tallat per: 3016-3005-3030-3061 Farceix a: 3135		
Fase Cronològica: Època moderna (XVI-XVIII)	Datació:	
Interpretació:		

Nom Jaciment/Codi: PLAÇA DE SARRIÀ BCN. 076/21		U.E.: 3086
Tipus d'U.E.: Estructura negativa/retall	Definició: Rasa de fonamentació	
Cota Superior: 119,99 (en metres)	Cota Inferior: 119,86 (en metres)	
Relacions Físiques: Talla a: 3069 És tallat per: 3134-3039-3075-3102 És farcit per: 3087		
Fase Cronològica: Època moderna (XVI-XVIII)	Datació:	
Interpretació:		

Nom Jaciment/Codi: PLAÇA DE SARRIÀ BCN. 076/21			U.E.: 3087
Tipus d'U.E.: Estructura positiva		Definició: Altres	
Composició Geològica:			
Composició Orgànica:			
Composició Artificial: Morter			
Color: Blanc	Cota Superior: 119,99 (en metres)	Cota Inferior: 119,86 (en metres)	
Amplada: 1,25 (en metres)		Longitud: 2,65 (en metres)	
Relacions Físiques: És cobert per: 3001-3055-3021 És tallat per: 3039-3075-3102 Farceix a: 3086 És farcit per: 3082			
Fase Cronològica: Època moderna (XVI-XVIII)		Datació:	
Interpretació: Pastera.			

Nom Jaciment/Codi: PLAÇA DE SARRIÀ BCN. 076/21			U.E.: 3088
Tipus d'U.E.: Estrat/nivell		Definició: Enderroc	
Textura: Argil·losorrenca		Consistència: Compacta	
Composició Geològica: Argiles, Pedres, Sorres			
Composició Orgànica: Carbons, Fauna			
Composició Artificial: Ceràmica, Material de construcció			
Color: Marró fosc	Cota Superior: 120,13 (en metres)	Cota Inferior: 119,70 (en metres)	
Relacions Físiques: Cobreix a: 3069-3085-3055-3093 És cobert per: 3089 És tallat per: 3131-3197-3092			
Fase Cronològica: Època moderna (XVI-XVIII)		Datació:	
Interpretació:			

Nom Jaciment/Codi: PLAÇA DE SARRIÀ BCN. 076/21			U.E.: 3089
Tipus d'U.E.: Estrat/nivell	Definició: Anivellament		
Textura: Sorrenca	Consistència: Solta		
Composició Geològica: Sorres			
Composició Orgànica: Matèria en descomposició			
Composició Artificial: Material de construcció			
Color: Altres	Cota Superior: 120,13 (en metres)	Cota Inferior: 119,90 (en metres)	
Relacions Físiques: Cobreix a: 3069-3088			
Fase Cronològica: Època contemporània (XIX-XXI)		Datació:	
Interpretació: Verd.			

Nom Jaciment/Codi: PLAÇA DE SARRIÀ BCN. 076/21			U.E.: 3090
Tipus d'U.E.: Estrat/nivell	Definició: Farciment		
Textura: Argilosa	Consistència: Compacta		
Composició Geològica: Argiles			
Composició Orgànica: Carbons			
Composició Artificial: Ceràmica, Material de construcció			
Color: Marró fosc	Cota Superior: 120,01 (en metres)	Cota Inferior: 119,60 (en metres)	
Relacions Físiques: És cobert per: 3002 És tallat per: 3197-3165 Farceix a: 3092-3091			
Fase Cronològica: Època contemporània (XIX-XXI)		Datació:	
Interpretació:			

Nom Jaciment/Codi: PLAÇA DE SARRIÀ BCN. 076/21			U.E.: 3091
Tipus d'U.E.: Estructura positiva		Definició: Altres	
Composició Geològica:			
Composició Orgànica:			
Composició Artificial: Morter			
Color: Blanc	Cota Superior: 120,01 (en metres)	Cota Inferior: 119,60 (en metres)	
Amplada: 1,30 (en metres)		Longitud: 2,15 (en metres)	
Relacions Físiques: És cobert per: 3164 És tallat per: 3197-3165 Farceix a: 3092 És farcit per: 3090			
Fase Cronològica: Època contemporània (XIX-XXI)		Datació:	
Interpretació: Residus de calç pertanyents a una pastera.			

Nom Jaciment/Codi: PLAÇA DE SARRIÀ BCN. 076/21			U.E.: 3092
Tipus d'U.E.: Estructura negativa/retall		Definició: Altres	
Cota Superior: 120,01 (en metres)		Cota Inferior: 119,60 (en metres)	
Relacions Físiques: Talla a: 3069-3088 És tallat per: 3197-3165 És farcit per: 3090-3091			
Fase Cronològica: Època contemporània (XIX-XXI)		Datació:	
Interpretació: Pastera.			

Nom Jaciment/Codi: PLAÇA DE SARRIÀ BCN. 076/21			U.E.: 3093
Tipus d'U.E.: Estructura positiva		Definició: Mur	
Composició Geològica: Pedres			
Composició Orgànica:			
Composició Artificial: Material de construcció, Morter			
Color: Taronja	Cota Superior: 120,01 (en metres)	Cota Inferior: 119,70 (en metres)	
Amplada: 0,54 (en metres)		Longitud: 1,80 (en metres)	
Relacions Físiques: És cobert per: 3088 És tallat per: 3030 Farceix a: 3137 Se li lliura: 3164-3029			
Fase Cronològica: Època moderna (XVI-XVIII)		Datació:	
Interpretació:			

Nom Jaciment/Codi: PLAÇA DE SARRIÀ BCN. 076/21		U.E.: 3094
Tipus d'U.E.: Estrat/nivell	Definició: Anivellament	
Textura: Sorrenca	Consistència: Solta	
Composició Geològica: Graves, Sorres		
Composició Orgànica:		
Composició Artificial:		
Color:	Cota Superior: 120,03 (en metres)	Cota Inferior: 119,85 (en metres)
Relacions Físiques: Cobreix a: 3069 És cobert per: 3001 És tallat per: 1023-3099-3129-3130-3075-3097-3168		
Fase Cronològica: Època moderna (XVI-XVIII)	Datació:	
Interpretació:		

Nom Jaciment/Codi: PLAÇA DE SARRIÀ BCN. 076/21		U.E.: 3095
Tipus d'U.E.: Estructura positiva	Definició: Fossa sèptica	
Composició Geològica: Pedres		
Composició Orgànica:		
Composició Artificial: Material de construcció, Morter		
Color: Blanc	Cota Superior: 120,16 (en metres)	Cota Inferior: 118,80 (en metres)
Amplada: 0,00 (en metres)	Longitud: 0,00 (en metres)	
Relacions Físiques: És cobert per: 3001-3011 Farceix a: 3190 És lliura a: 3096 Se li lliura: 3041-3191		
Fase Cronològica: Època contemporània (XIX-XXI)	Datació:	
Interpretació:		

Nom Jaciment/Codi: PLAÇA DE SARRIÀ BCN. 076/21			U.E.: 3096
Tipus d'U.E.: Estructura positiva		Definició: Mur	
Composició Geològica: Pedres			
Composició Orgànica:			
Composició Artificial: Material de construcció, Morter			
Color: Taronja	Cota Superior: 119,97 (en metres)	Cota Inferior: 119,65 (en metres)	
Amplada: 0,50 (en metres)	Longitud: 1,20 (en metres)		
Relacions Físiques: Cobreix a: 3069 És cobert per: 3041-3002-3038 És tallat per: 3197-3039 Farceix a: 3112 Se li lliura: 3041-3095			
Fase Cronològica: Època moderna (XVI-XVIII)		Datació:	
Interpretació:			

Nom Jaciment/Codi: PLAÇA DE SARRIÀ BCN. 076/21			U.E.: 3097
Tipus d'U.E.: Estructura negativa/retall		Definició: Retall indeterminat	
Cota Superior: 120,09 (en metres)	Cota Inferior: 119,86 (en metres)		
Relacions Físiques: Talla a: 3069-3094 És farcit per: 3098			
Fase Cronològica: Època contemporània (XIX-XXI)		Datació:	
Interpretació:			

Nom Jaciment/Codi: PLAÇA DE SARRIÀ BCN. 076/21			U.E.: 3098
Tipus d'U.E.: Estrat/nivell		Definició: Farciment	
Textura: Argilosa		Consistència: Solta	
Composició Geològica: Argiles, Graves			
Composició Orgànica:			
Composició Artificial:			
Color: Vermell	Cota Superior: 120,09 (en metres)	Cota Inferior: 119,86 (en metres)	
Relacions Físiques: És cobert per: 3001 Farceix a: 3097			
Fase Cronològica: Època moderna (XVI-XVIII)		Datació:	
Interpretació:			

Nom Jaciment/Codi: PLAÇA DE SARRIÀ BCN. 076/21		U.E.: 3099
Tipus d'U.E.: Estructura negativa/retall	Definició: Retall indeterminat	
Cota Superior: 120,15 (en metres)	Cota Inferior: 120,06 (en metres)	
Relacions Físiques: Talla a: 3069-3094 És tallat per: 1023 És farcit per: 3100		
Fase Cronològica: Època contemporània (XIX-XXI)	Datació:	
Interpretació: Possible espoli d'un mur.		

Nom Jaciment/Codi: PLAÇA DE SARRIÀ BCN. 076/21		U.E.: 3100
Tipus d'U.E.: Estrat/nivell	Definició: Farciment	
Textura: Sorrenca	Consistència: Solta	
Composició Geològica: Pedres, Sorres		
Composició Orgànica:		
Composició Artificial: Morter		
Color: Taronja	Cota Superior: 120,15 (en metres)	Cota Inferior: 120,06 (en metres)
Relacions Físiques: És cobert per: 3001 És tallat per: 1023 Farceix a: 3099		
Fase Cronològica: Època contemporània (XIX-XXI)	Datació:	
Interpretació:		

Nom Jaciment/Codi: PLAÇA DE SARRIÀ BCN. 076/21		U.E.: 3101
Tipus d'U.E.: Estructura positiva	Definició: Pilar	
Composició Geològica: Pedres		
Composició Orgànica:		
Composició Artificial: Material de construcció, Morter		
Color: Blanc	Cota Superior: 120,55 (en metres)	Cota Inferior: 119,70 (en metres)
Amplada: 0,30 (en metres)	Longitud: 0,30 (en metres)	
Relacions Físiques: És cobert per: 3001-3002 Farceix a: 3102 És lliura a: 3019 Se li lliura: 3103		
Fase Cronològica: Època contemporània (XIX-XXI)	Datació:	
Interpretació:		

Nom Jaciment/Codi: PLAÇA DE SARRIÀ BCN. 076/21		U.E.: 3102
Tipus d'U.E.: Estructura negativa/retall	Definició: Rasa de fonamentació	
Cota Superior: 120,31 (en metres)	Cota Inferior: 119,70 (en metres)	
Relacions Físiques: Talla a: 3069-3087-3086-3082 És farcit per: 3101-3103		
Fase Cronològica: Època contemporània (XIX-XXI)	Datació:	
Interpretació:		

Nom Jaciment/Codi: PLAÇA DE SARRIÀ BCN. 076/21		U.E.: 3103
Tipus d'U.E.: Estrat/nivell	Definició: Farciment	
Textura: Sorrenca	Consistència: Solta	
Composició Geològica: Sorres		
Composició Orgànica: Matèria en descomposició		
Composició Artificial:		
Color: Negre	Cota Superior: 120,31 (en metres)	Cota Inferior: 119,70 (en metres)
Relacions Físiques: És cobert per: 3001 Farceix a: 3102 És lliura a: 3101		
Fase Cronològica: Època contemporània (XIX-XXI)	Datació:	
Interpretació:		

Nom Jaciment/Codi: PLAÇA DE SARRIÀ BCN. 076/21		U.E.: 3104
Tipus d'U.E.: Estructura negativa/retall	Definició: Retall indeterminat	
Cota Superior: 120,01 (en metres)	Cota Inferior: 119,57 (en metres)	
Relacions Físiques: És igual a: 3059 Talla a: 3069 És tallat per: 3078		
Fase Cronològica: Època moderna (XVI-XVIII)	Datació:	
Interpretació: Possible rasa d'espoli d'un mur.		

Nom Jaciment/Codi: PLAÇA DE SARRIÀ BCN. 076/21		U.E.: 3105
Tipus d'U.E.: Estrat/nivell	Definició: Anivellament	
Textura: Argil-lsorrenca	Consistència: Compacta	
Composició Geològica: Argiles, Pedres, Sorres		
Composició Orgànica:		
Composició Artificial: Ceràmica, Material de construcció		
Color: Marró clar	Cota Superior: 119,88 (en metres)	Cota Inferior: 119,75 (en metres)
Relacions Físiques: Cobreix a: 3069-3077 És cobert per: 3058 És tallat per: 3072-3078		
Fase Cronològica: Època moderna (XVI-XVIII)	Datació:	
Interpretació:		

Nom Jaciment/Codi: PLAÇA DE SARRIÀ BCN. 076/21		U.E.: 3106
Tipus d'U.E.: Estructura positiva	Definició: Mur	
Composició Geològica: Pedres		
Composició Orgànica:		
Composició Artificial: Material de construcció, Morter		
Color: Taronja	Cota Superior: 120,12 (en metres)	Cota Inferior: 119,97 (en metres)
Amplada: 0,60 (en metres)	Longitud: 1,80 (en metres)	
Relacions Físiques: És cobert per: 3080-3063 És tallat per: 3127-3061-3064 Farceix a: 3136		
Fase Cronològica: Època moderna (XVI-XVIII)	Datació:	
Interpretació:		

Nom Jaciment/Codi: PLAÇA DE SARRIÀ BCN. 076/21			U.E.: 3107
Tipus d'U.E.: Estructura positiva	Definició: Pilar		
Composició Geològica: Pedres			
Composició Orgànica:			
Composició Artificial: Material de construcció, Morter			
Color: Blanc	Cota Superior: 120,30 (en metres)	Cota Inferior: 119,70 (en metres)	
Amplada: 0,70 (en metres)	Longitud: 0,90 (en metres)		
Relacions Físiques: Cobreix a: 3085 És cobert per: 3001 És tallat per: 3016-3005 Farceix a: 3133			
Fase Cronològica: Època moderna (XVI-XVIII)		Datació:	
Interpretació:			

Nom Jaciment/Codi: PLAÇA DE SARRIÀ BCN. 076/21			U.E.: 3108
Tipus d'U.E.: Estructura negativa/retall	Definició: Rasa de fonamentació		
Cota Superior: 119,90 (en metres)	Cota Inferior: 119,68 (en metres)		
Relacions Físiques: Talla a: 3038 És farcit per: 3037			
Fase Cronològica: Època contemporània (XIX-XXI)		Datació:	
Interpretació: Formada per dos murs menors.			

Nom Jaciment/Codi: PLAÇA DE SARRIÀ BCN. 076/21			U.E.: 3109
Tipus d'U.E.: Estrat/nivell	Definició: Farciment		
Textura: Sorrenca	Consistència: Solta		
Composició Geològica: Pedres, Sorres			
Composició Orgànica:			
Composició Artificial: Material de construcció			
Color: Gris	Cota Superior: 119,90 (en metres)	Cota Inferior: 119,64 (en metres)	
Relacions Físiques: Cobreix a: 3110 És cobert per: 3056 Farceix a: 3111 És lliura a: 3037			
Fase Cronològica: Època contemporània (XIX-XXI)		Datació:	
Interpretació:			

Nom Jaciment/Codi: PLAÇA DE SARRIÀ BCN. 076/21			U.E.: 3110
Tipus d'U.E.: Estrat/nivell	Definició: Farciment		
Textura: Argil-losorrenca	Consistència: Compacta		
Composició Geològica: Argiles, Sorres			
Composició Orgànica: Carbons			
Composició Artificial: Material de construcció			
Color: Marró fosc	Cota Superior: 119,90 (en metres)	Cota Inferior: 119,63 (en metres)	
Relacions Físiques: És cobert per: 3109 Farceix a: 3111 És lliura a: 3037			
Fase Cronològica: Època contemporània (XIX-XXI)		Datació:	
Interpretació:			

Nom Jaciment/Codi: PLAÇA DE SARRIÀ BCN. 076/21			U.E.: 3111
Tipus d'U.E.: Estructura positiva	Definició: Altres		
Composició Geològica:			
Composició Orgànica:			
Composició Artificial: Morter			
Color: Blanc	Cota Superior: 119,80 (en metres)	Cota Inferior: 119,45 (en metres)	
Amplada: 2,10 (en metres)	Longitud: 3,10 (en metres)		
Relacions Físiques: És cobert per: 3037 Farceix a: 3144 És farcit per: 3027-3032-3028-3056-3109-3110 És lliura a: 3006-3036-3038-3033 Se li lliura: 3037			
Fase Cronològica: Època contemporània (XIX-XXI)		Datació:	
Interpretació: Pastera localitzada entre quatre murs. Presenta una cubeta a la cantonada NO (54 cm de diàmetre) i restes d'una estructura amb dos murs menors (3037) que podrien haver estat emprades també en l'elaboració de calç.			

Nom Jaciment/Codi: PLAÇA DE SARRIÀ BCN. 076/21			U.E.: 3112
Tipus d'U.E.: Estructura negativa/retall	Definició: Rasa de fonamentació		
Cota Superior: 119,97 (en metres)	Cota Inferior: 119,65 (en metres)		
Relacions Físiques: Talla a: 3069-3116 És tallat per: 3197 És farcit per: 3096			
Fase Cronològica: Època moderna (XVI-XVIII)		Datació:	
Interpretació:			

Nom Jaciment/Codi: PLAÇA DE SARRIÀ BCN. 076/21		U.E.: 3113
Tipus d'U.E.: Estructura negativa/retall	Definició: Rasa de fonamentació	
Cota Superior: 120,15 (en metres)	Cota Inferior: 119,99 (en metres)	
Relacions Físiques: Talla a: 3069-3117 És tallat per: 1078 És farcit per: 3118		
Fase Cronològica: Època moderna (XVI-XVIII)	Datació:	
Interpretació:		

Nom Jaciment/Codi: PLAÇA DE SARRIÀ BCN. 076/21		U.E.: 3114
Tipus d'U.E.: Estructura negativa/retall	Definició: Rasa de fonamentació	
Cota Superior: 120,13 (en metres)	Cota Inferior: 119,89 (en metres)	
Relacions Físiques: Talla a: 3069-3117 És tallat per: 3127-1078 És farcit per: 3115-3119		
Fase Cronològica: Època moderna (XVI-XVIII)	Datació:	
Interpretació:		

Nom Jaciment/Codi: PLAÇA DE SARRIÀ BCN. 076/21		U.E.: 3115
Tipus d'U.E.: Estructura positiva	Definició: Mur	
Composició Geològica: Pedres		
Composició Orgànica:		
Composició Artificial: Material de construcció, Morter		
Color: Taronja	Cota Superior: 120,13 (en metres)	Cota Inferior: 120,01 (en metres)
Amplada: 0,30 (en metres)	Longitud: 1,00 (en metres)	
Relacions Físiques: És cobert per: 3076-3119 És tallat per: 1078 Farceix a: 3114 Se li lliura: 3054-3146-3118		
Fase Cronològica: Època moderna (XVI-XVIII)	Datació:	
Interpretació:		

Nom Jaciment/Codi: PLAÇA DE SARRIÀ BCN. 076/21			U.E.: 3116
Tipus d'U.E.: Estrat/nivell	Definició: Anivellament		
Textura: Argilosa	Consistència: Compacta		
Composició Geològica: Argiles			
Composició Orgànica: Carbons			
Composició Artificial: Ceràmica			
Color: Altres	Cota Superior: 120,08 (en metres)	Cota Inferior: 119,72 (en metres)	
Relacions Físiques: És igual a: 3117 Cobreix a: 3069 És cobert per: 3001-3011-3143 És tallat per: 3123-3180-3189-3190-1078-3197-3051-3112-3167-3121-3158-3162-3195 És lliura a: 3192			
Fase Cronològica: Època moderna (XVI-XVIII)		Datació:	
Interpretació: Marró vermellós.			

Nom Jaciment/Codi: PLAÇA DE SARRIÀ BCN. 076/21			U.E.: 3117
Tipus d'U.E.: Estrat/nivell	Definició: Anivellament		
Textura: Argilosa	Consistència: Compacta		
Composició Geològica: Argiles			
Composició Orgànica: Carbons			
Composició Artificial: Ceràmica			
Color: Altres	Cota Superior: 120,10 (en metres)	Cota Inferior: 119,89 (en metres)	
Relacions Físiques: És igual a: 3155-3184-3116 Cobreix a: 3069 És cobert per: 3002 És tallat per: 3122-3131-3123-3153-3140-1078-3197-3114-3113-3145-3138-3167-3150			
Fase Cronològica: Època moderna (XVI-XVIII)		Datació:	
Interpretació: Marró vermellós.			

Nom Jaciment/Codi: PLAÇA DE SARRIÀ BCN. 076/21			U.E.: 3118
Tipus d'U.E.: Estructura positiva	Definició: Canalització		
Composició Geològica: Pedres			
Composició Orgànica:			
Composició Artificial: Morter			
Color: Taronja	Cota Superior: 120,15 (en metres)	Cota Inferior: 119,99 (en metres)	
Amplada: 0,70 (en metres)	Longitud: 1,20 (en metres)		
Relacions Físiques: És tallat per: 1078 Farceix a: 3113 És lliura a: 3115			
Fase Cronològica: Època moderna (XVI-XVIII)		Datació:	
Interpretació:			

Nom Jaciment/Codi: PLAÇA DE SARRIÀ BCN. 076/21			U.E.: 3119
Tipus d'U.E.: Estrat/nivell	Definició: Farciment		
Textura: Argilosa	Consistència: Compacta		
Composició Geològica: Argiles, Pedres			
Composició Orgànica: Carbons			
Composició Artificial:			
Color: Marró fosc	Cota Superior: 120,13 (en metres)	Cota Inferior: 119,89 (en metres)	
Relacions Físiques: Cobreix a: 3115 És cobert per: 3002 Farceix a: 3114			
Fase Cronològica: Època moderna (XVI-XVIII)		Datació:	
Interpretació:			

Nom Jaciment/Codi: PLAÇA DE SARRIÀ BCN. 076/21			U.E.: 3120
Tipus d'U.E.: Estructura positiva	Definició: Mur		
Composició Geològica: Pedres			
Composició Orgànica:			
Composició Artificial: Material de construcció, Morter			
Color: Blanc	Cota Superior: 120,18 (en metres)	Cota Inferior: 119,40 (en metres)	
Amplada: 0,40 (en metres)	Longitud: 1,40 (en metres)		
Relacions Físiques: És cobert per: 3041 És tallat per: 3194 Farceix a: 3121 És lliura a: 1031			
Fase Cronològica: Època contemporània (XIX-XXI)		Datació:	
Interpretació:			

Nom Jaciment/Codi: PLAÇA DE SARRIÀ BCN. 076/21			U.E.: 3121
Tipus d'U.E.: Estructura negativa/retall	Definició: Rasa de fonamentació		
Cota Superior: 120,18 (en metres)	Cota Inferior: 119,40 (en metres)		
Relacions Físiques: Talla a: 3069-3116 És tallat per: 3194 És farcit per: 3120			
Fase Cronològica: Època contemporània (XIX-XXI)		Datació:	
Interpretació:			

Nom Jaciment/Codi: PLAÇA DE SARRIÀ BCN. 076/21			U.E.: 3122
Tipus d'U.E.: Estructura negativa/retall	Definició: Rasa de fonamentació		
Cota Superior: 120,11 (en metres)	Cota Inferior: 119,92 (en metres)		
Relacions Físiques: Talla a: 3069-3131-3117 És farcit per: 3054			
Fase Cronològica: Època moderna (XVI-XVIII)		Datació:	
Interpretació:			

Nom Jaciment/Codi: PLAÇA DE SARRIÀ BCN. 076/21		U.E.: 3123
Tipus d'U.E.: Estructura negativa/retall	Definició: Rasa de fonamentació	
Cota Superior: 120,20 (en metres)	Cota Inferior: 119,60 (en metres)	
Relacions Físiques: Talla a: 3069-3146-3116-3117-3145 És tallat per: 3197 És farcit per: 3053		
Fase Cronològica: Època moderna (XVI-XVIII)	Datació:	
Interpretació:		

Nom Jaciment/Codi: PLAÇA DE SARRIÀ BCN. 076/21		U.E.: 3124
Tipus d'U.E.: Estructura negativa/retall	Definició: Rasa de fonamentació	
Cota Superior: 120,31 (en metres)	Cota Inferior: 119,40 (en metres)	
Relacions Físiques: Talla a: 3069-3026-3058 És farcit per: 3012		
Fase Cronològica: Època contemporània (XIX-XXI)	Datació:	
Interpretació:		

Nom Jaciment/Codi: PLAÇA DE SARRIÀ BCN. 076/21		U.E.: 3125
Tipus d'U.E.: Estructura negativa/retall	Definició: Rasa de fonamentació	
Cota Superior: 120,43 (en metres)	Cota Inferior: 119,98 (en metres)	
Relacions Físiques: Talla a: 3027-3057-3002 És farcit per: 3034		
Fase Cronològica: Època contemporània (XIX-XXI)	Datació:	
Interpretació:		

Nom Jaciment/Codi: PLAÇA DE SARRIÀ BCN. 076/21		U.E.: 3126
Tipus d'U.E.: Estructura negativa/retall	Definició: Rasa de fonamentació	
Cota Superior: 120,32 (en metres)	Cota Inferior: 119,20 (en metres)	
Relacions Físiques: És igual a: 3078 Talla a: 3069-3058-3077 És farcit per: 3033		
Fase Cronològica: Època contemporània (XIX-XXI)	Datació:	
Interpretació:		

Nom Jaciment/Codi: PLAÇA DE SARRIÀ BCN. 076/21		U.E.: 3127
Tipus d'U.E.: Estructura negativa/retall	Definició: Rasa de fonamentació	
Cota Superior: 120,18 (en metres)	Cota Inferior: 119,40 (en metres)	
Relacions Físiques: Talla a: 3069-3106-3059-3063-3058-3060-3077-3114 És farcit per: 3036		
Fase Cronològica: Època contemporània (XIX-XXI)	Datació:	
Interpretació:		

Nom Jaciment/Codi: PLAÇA DE SARRIÀ BCN. 076/21		U.E.: 3128
Tipus d'U.E.: Estructura negativa/retall	Definició: Rasa de fonamentació	
Cota Superior: 120,17 (en metres)	Cota Inferior: 119,40 (en metres)	
Relacions Físiques: Talla a: 3069-3059-3058-3060 És farcit per: 3035		
Fase Cronològica: Època contemporània (XIX-XXI)	Datació:	
Interpretació:		

Nom Jaciment/Codi: PLAÇA DE SARRIÀ BCN. 076/21		U.E.: 3129
Tipus d'U.E.: Estructura negativa/retall	Definició: Rasa de fonamentació	
Cota Superior: 120,00 (en metres)	Cota Inferior: 119,40 (en metres)	
Relacions Físiques: Talla a: 3069-3094 És farcit per: 3017		
Fase Cronològica: Època contemporània (XIX-XXI)	Datació:	
Interpretació:		

Nom Jaciment/Codi: PLAÇA DE SARRIÀ BCN. 076/21		U.E.: 3130
Tipus d'U.E.: Estructura negativa/retall	Definició: Rasa de fonamentació	
Cota Superior: 120,00 (en metres)	Cota Inferior: 119,40 (en metres)	
Relacions Físiques: Talla a: 3069-3094 És farcit per: 3018		
Fase Cronològica: Època contemporània (XIX-XXI)	Datació:	
Interpretació:		

Nom Jaciment/Codi: PLAÇA DE SARRIÀ BCN. 076/21		U.E.: 3131
Tipus d'U.E.: Estructura negativa/retall	Definició: Rasa de fonamentació	
Cota Superior: 120,30 (en metres)	Cota Inferior: 119,40 (en metres)	
Relacions Físiques: Talla a: 3069-3088-3117-6055 És tallat per: 3122 És farcit per: 3019		
Fase Cronològica: Època contemporània (XIX-XXI)	Datació:	
Interpretació:		

Nom Jaciment/Codi: PLAÇA DE SARRIÀ BCN. 076/21		U.E.: 3132
Tipus d'U.E.: Estructura negativa/retall	Definició: Rasa de fonamentació	
Cota Superior: 120,30 (en metres)	Cota Inferior: 119,85 (en metres)	
Relacions Físiques: Talla a: 3069 És tallat per: 1023-3005 És farcit per: 3020		
Fase Cronològica: Època moderna (XVI-XVIII)	Datació:	
Interpretació:		

Nom Jaciment/Codi: PLAÇA DE SARRIÀ BCN. 076/21		U.E.: 3133
Tipus d'U.E.: Estructura negativa/retall	Definició: Rasa de fonamentació	
Cota Superior: 120,30 (en metres)	Cota Inferior: 119,70 (en metres)	
Relacions Físiques: Talla a: 3069-3083-3084-3081 És tallat per: 3005 És farcit per: 3107		
Fase Cronològica: Època moderna (XVI-XVIII)	Datació:	
Interpretació:		

Nom Jaciment/Codi: PLAÇA DE SARRIÀ BCN. 076/21		U.E.: 3134
Tipus d'U.E.: Estructura negativa/retall	Definició: Rasa de fonamentació	
Cota Superior: 120,15 (en metres)	Cota Inferior: 119,86 (en metres)	
Relacions Físiques: Talla a: 3069-3086-3082 És farcit per: 3055		
Fase Cronològica: Època moderna (XVI-XVIII)	Datació:	
Interpretació:		

Nom Jaciment/Codi: PLAÇA DE SARRIÀ BCN. 076/21		U.E.: 3135
Tipus d'U.E.: Estructura negativa/retall	Definició: Rasa de fonamentació	
Cota Superior: 120,13 (en metres)	Cota Inferior: 119,90 (en metres)	
Relacions Físiques: Talla a: 3069-3084 És farcit per: 3085		
Fase Cronològica: Època moderna (XVI-XVIII)	Datació:	
Interpretació:		

Nom Jaciment/Codi: PLAÇA DE SARRIÀ BCN. 076/21		U.E.: 3136
Tipus d'U.E.: Estructura negativa/retall	Definició: Rasa de fonamentació	
Cota Superior: 120,12 (en metres)	Cota Inferior: 119,97 (en metres)	
Relacions Físiques: Talla a: 3069-3084 És farcit per: 3106		
Fase Cronològica: Època moderna (XVI-XVIII)	Datació:	
Interpretació:		

Nom Jaciment/Codi: PLAÇA DE SARRIÀ BCN. 076/21		U.E.: 3137
Tipus d'U.E.: Estructura negativa/retall	Definició: Rasa de fonamentació	
Cota Superior: 120,01 (en metres)	Cota Inferior: 119,70 (en metres)	
Relacions Físiques: Talla a: 3069 És tallat per: 3030 És farcit per: 3093		
Fase Cronològica: Època moderna (XVI-XVIII)	Datació:	
Interpretació:		

Nom Jaciment/Codi: PLAÇA DE SARRIÀ BCN. 076/21		U.E.: 3138
Tipus d'U.E.: Estructura negativa/retall	Definició: Rasa de fonamentació	
Cota Superior: 120,08 (en metres)	Cota Inferior: 119,70 (en metres)	
Relacions Físiques: Talla a: 3069-3117 És farcit per: 3139		
Fase Cronològica: Època moderna (XVI-XVIII)	Datació:	
Interpretació:		

Nom Jaciment/Codi: PLAÇA DE SARRIÀ BCN. 076/21			U.E.: 3139
Tipus d'U.E.: Estructura positiva	Definició: Altres		
Composició Geològica: Pedres			
Composició Orgànica:			
Composició Artificial: Ceràmica, Material de construcció, Morter			
Color: Blanc	Cota Superior: 120,08 (en metres)	Cota Inferior: 119,70 (en metres)	
Amplada: 0,25 (en metres)	Longitud: 0,60 (en metres)		
Relacions Físiques: Farceix a: 3138 Se li lliura: 3053			
Fase Cronològica: Època moderna (XVI-XVIII)		Datació:	
Interpretació: Presenta un fragment de ceràmica blava catalana entre les pedres.			

Nom Jaciment/Codi: PLAÇA DE SARRIÀ BCN. 076/21			U.E.: 3140
Tipus d'U.E.: Estructura negativa/retall	Definició: Retall indeterminat		
Cota Superior: 120,10 (en metres)	Cota Inferior: 0,00 (en metres)		
Relacions Físiques: És igual a: 2080 Talla a: 3069-3157-3156-3143-3182-3142-3117-3160-3161-3162-3163 És farcit per: 3141			
Fase Cronològica: Època contemporània (XIX-XXI)		Datació:	
Interpretació: Probablement vinculat a la fonamentació del soterrani o amb serveis. No exhaurit.			

Nom Jaciment/Codi: PLAÇA DE SARRIÀ BCN. 076/21			U.E.: 3141
Tipus d'U.E.: Estrat/nivell	Definició: Farciment		
Textura: Argil-losorrenca	Consistència: Compacta		
Composició Geològica: Argiles, Carbonatació càlcica, Sorres			
Composició Orgànica:			
Composició Artificial: Ceràmica, Material de construcció			
Color: Altres	Cota Superior: 120,10 (en metres)	Cota Inferior: 0,00 (en metres)	
Relacions Físiques: És cobert per: 3001 Farceix a: 3140 És lliura a: 1032			
Fase Cronològica:		Datació:	
Interpretació: No exhaurit. Bossades de diferent coloració.			

Nom Jaciment/Codi: PLAÇA DE SARRIÀ BCN. 076/21			U.E.: 3142
Tipus d'U.E.: Estrat/nivell	Definició: Nivell d'ús		
Textura: Sorrenca	Consistència: Compacta		
Composició Geològica:			
Composició Orgànica:			
Composició Artificial: Morter			
Color: Blanc	Cota Superior: 119,94 (en metres)	Cota Inferior: 119,92 (en metres)	
Relacions Físiques: Cobreix a: 3154-3143 És cobert per: 3001 És tallat per: 3147-3180-3140-3189-3160-3162 És lliura a: 3182			
Fase Cronològica: Època contemporània (XIX-XXI)		Datació:	
Interpretació:			

Nom Jaciment/Codi: PLAÇA DE SARRIÀ BCN. 076/21			U.E.: 3143
Tipus d'U.E.: Estrat/nivell	Definició: Anivellament		
Textura: Sorrenca	Consistència: Compacta		
Composició Geològica:			
Composició Orgànica:			
Composició Artificial: Morter			
Color: Blanc	Cota Superior: 119,92 (en metres)	Cota Inferior: 119,86 (en metres)	
Relacions Físiques: Cobreix a: 3069-3157-3116-3196 És cobert per: 3142 És tallat per: 3147-3180-3140-3189-3160-3162 És lliura a: 3182			
Fase Cronològica: Època contemporània (XIX-XXI)		Datació:	
Interpretació:			

Nom Jaciment/Codi: PLAÇA DE SARRIÀ BCN. 076/21			U.E.: 3144
Tipus d'U.E.: Estructura negativa/retall	Definició: Rasa de fonamentació		
Cota Superior: 119,80 (en metres)	Cota Inferior: 119,45 (en metres)		
Relacions Físiques: Talla a: 3069 És farcit per: 3111			
Fase Cronològica: Època contemporània (XIX-XXI)		Datació:	
Interpretació: Pastera.			

Nom Jaciment/Codi: PLAÇA DE SARRIÀ BCN. 076/21		U.E.: 3145
Tipus d'U.E.: Estructura negativa/retall	Definició: Rasa de fonamentació	
Cota Superior: 120,13 (en metres)	Cota Inferior: 119,95 (en metres)	
Relacions Físiques: Talla a: 3069-3117 És tallat per: 3123 És farcit per: 3146		
Fase Cronològica: Època moderna (XVI-XVIII)	Datació:	
Interpretació:		

Nom Jaciment/Codi: PLAÇA DE SARRIÀ BCN. 076/21		U.E.: 3146
Tipus d'U.E.: Estructura positiva	Definició: Mur	
Composició Geològica: Pedres		
Composició Orgànica:		
Composició Artificial: Material de construcció, Morter		
Color: Taronja	Cota Superior: 120,13 (en metres)	Cota Inferior: 119,95 (en metres)
Amplada: 0,30 (en metres)	Longitud: 0,25 (en metres)	
Relacions Físiques: És tallat per: 3123 Farceix a: 3145 És lliura a: 3115		
Fase Cronològica: Època moderna (XVI-XVIII)	Datació:	
Interpretació:		

Nom Jaciment/Codi: PLAÇA DE SARRIÀ BCN. 076/21		U.E.: 3147
Tipus d'U.E.: Estructura negativa/retall	Definició: Rasa de fonamentació	
Cota Superior: 120,17 (en metres)	Cota Inferior: 119,90 (en metres)	
Relacions Físiques: Talla a: 3188-3157-3143-3142 És farcit per: 3148-3149		
Fase Cronològica: Època contemporània (XIX-XXI)	Datació:	
Interpretació: Pertany a claveguera.		

Nom Jaciment/Codi: PLAÇA DE SARRIÀ BCN. 076/21			U.E.: 3148
Tipus d'U.E.: Estructura positiva	Definició: Claveguera		
Composició Geològica:			
Composició Orgànica:			
Composició Artificial: Material de construcció, Morter			
Color: Blanc	Cota Superior: 120,20 (en metres)	Cota Inferior: 119,88 (en metres)	
Amplada: 0,25 (en metres)	Longitud: 5,80 (en metres)		
Relacions Físiques: Cobreix a: 3188-3192 És cobert per: 3001 Farceix a: 3147 És farcit per: 3149 És lliura a: 1031-3188			
Fase Cronològica: Època contemporània (XIX-XXI)		Datació:	
Interpretació:			

Nom Jaciment/Codi: PLAÇA DE SARRIÀ BCN. 076/21			U.E.: 3149
Tipus d'U.E.: Estrat/nivell	Definició: Farciment		
Textura: Argilosa	Consistència: Compacta		
Composició Geològica: Argiles			
Composició Orgànica: Matèria en descomposició			
Composició Artificial:			
Color: Marró fosc	Cota Superior: 120,18 (en metres)	Cota Inferior: 119,90 (en metres)	
Relacions Físiques: Farceix a: 3147-3148			
Fase Cronològica: Època contemporània (XIX-XXI)		Datació:	
Interpretació:			

Nom Jaciment/Codi: PLAÇA DE SARRIÀ BCN. 076/21			U.E.: 3150
Tipus d'U.E.: Estructura negativa/retall	Definició: Rasa de fonamentació		
Cota Superior: 119,84 (en metres)	Cota Inferior: 118,60 (en metres)		
Relacions Físiques: Talla a: 3069-3154-3153-3155-3117 És farcit per: 3151-3152			
Fase Cronològica: Època contemporània (XIX-XXI)		Datació:	
Interpretació:			

Nom Jaciment/Codi: PLAÇA DE SARRIÀ BCN. 076/21			U.E.: 3151
Tipus d'U.E.: Estructura positiva		Definició: Dipòsit	
Composició Geològica: Pedres			
Composició Orgànica:			
Composició Artificial: Ceràmica, Morter			
Color: Blanc	Cota Superior: 119,84 (en metres)	Cota Inferior: 118,60 (en metres)	
Amplada: 1,30 (en metres)		Longitud: 1,40 (en metres)	
Relacions Físiques: És cobert per: 3002 Farceix a: 3150 És farcit per: 3152 És lliura a: 1031-3019			
Fase Cronològica: Època contemporània (XIX-XXI)		Datació:	
Interpretació:			

Nom Jaciment/Codi: PLAÇA DE SARRIÀ BCN. 076/21			U.E.: 3152
Tipus d'U.E.: Estrat/nivell		Definició: Farciment	
Textura: Argil·losorrenca		Consistència: Solta	
Composició Geològica: Argiles, Sorres			
Composició Orgànica: Fauna, Matèria en descomposició			
Composició Artificial: Ceràmica, Material de construcció			
Color: Gris fosc	Cota Superior: 119,84 (en metres)	Cota Inferior: 118,84 (en metres)	
Relacions Físiques: És cobert per: 3002 És tallat per: 3178 Farceix a: 3151-3150 És lliura a: 3019			
Fase Cronològica: Època contemporània (XIX-XXI)		Datació:	
Interpretació:			

Nom Jaciment/Codi: PLAÇA DE SARRIÀ BCN. 076/21			U.E.: 3153
Tipus d'U.E.: Estructura negativa/retall		Definició: Rasa de fonamentació	
Cota Superior: 120,01 (en metres)	Cota Inferior: 119,83 (en metres)		
Relacions Físiques: Talla a: 3069-3117 És tallat per: 3150 És farcit per: 3154			
Fase Cronològica: Època moderna (XVI-XVIII)		Datació:	
Interpretació: Allotja dos murs menors pertanyents a un dipòsit.			

Nom Jaciment/Codi: PLAÇA DE SARRIÀ BCN. 076/21			U.E.: 3154
Tipus d'U.E.: Estructura positiva		Definició: Dipòsit	
Composició Geològica:			
Composició Orgànica:			
Composició Artificial: Material de construcció, Morter			
Color: Taronja	Cota Superior: 120,01 (en metres)	Cota Inferior: 119,85 (en metres)	
Amplada: 0,30 (en metres)	Longitud: 1,40 (en metres)		
Relacions Físiques: És cobert per: 3142 És tallat per: 3150 Farceix a: 3153 És farcit per: 3155			
Fase Cronològica: Època moderna (XVI-XVIII)		Datació:	
Interpretació: Li resten dos murs menors.			

Nom Jaciment/Codi: PLAÇA DE SARRIÀ BCN. 076/21			U.E.: 3155
Tipus d'U.E.: Estrat/nivell		Definició: Farciment	
Textura: Argil·losorrenca		Consistència: Solta	
Composició Geològica: Argiles, Pedres, Sorres			
Composició Orgànica: Carbons			
Composició Artificial: Material de construcció			
Color: Marró fosc	Cota Superior: 120,01 (en metres)	Cota Inferior: 119,85 (en metres)	
Relacions Físiques: És igual a: 3117 Cobreix a: 3069 És tallat per: 3150 Farceix a: 3154			
Fase Cronològica: Època moderna (XVI-XVIII)		Datació:	
Interpretació:			

Nom Jaciment/Codi: PLAÇA DE SARRIÀ BCN. 076/21			U.E.: 3156
Tipus d'U.E.: Estructura negativa/retall		Definició: Rasa de fonamentació	
Cota Superior: 119,96 (en metres)	Cota Inferior: 119,76 (en metres)		
Relacions Físiques: Talla a: 3069 És tallat per: 3180-3140 És farcit per: 3157			
Fase Cronològica: Època moderna (XVI-XVIII)		Datació:	
Interpretació:			

Nom Jaciment/Codi: PLAÇA DE SARRIÀ BCN. 076/21			U.E.: 3157
Tipus d'U.E.: Estructura positiva		Definició: Mur	
Composició Geològica: Pedres			
Composició Orgànica:			
Composició Artificial: Material de construcció, Morter			
Color: Taronja	Cota Superior: 119,96 (en metres)	Cota Inferior: 119,76 (en metres)	
Amplada: 0,55 (en metres)		Longitud: 3,20 (en metres)	
Relacions Físiques: És cobert per: 3143 És tallat per: 3147-3180-3140-1078 Farceix a: 3156 Se li lliura: 3179			
Fase Cronològica: Època moderna (XVI-XVIII)		Datació:	
Interpretació:			

Nom Jaciment/Codi: PLAÇA DE SARRIÀ BCN. 076/21			U.E.: 3158
Tipus d'U.E.: Estructura negativa/retall		Definició: Rasa de fonamentació	
Cota Superior: 119,99 (en metres)		Cota Inferior: 119,83 (en metres)	
Relacions Físiques: És igual a: 3193 Talla a: 3069-3116 És farcit per: 3159			
Fase Cronològica: Època moderna (XVI-XVIII)		Datació:	
Interpretació:			

Nom Jaciment/Codi: PLAÇA DE SARRIÀ BCN. 076/21			U.E.: 3159
Tipus d'U.E.: Estrat/nivell		Definició: Farciment	
Textura: Argil-losorrenca		Consistència: Solta	
Composició Geològica: Argiles, Sorres			
Composició Orgànica:			
Composició Artificial: Material de construcció, Morter			
Color: Marró clar	Cota Superior: 119,99 (en metres)	Cota Inferior: 119,83 (en metres)	
Relacions Físiques: Cobreix a: 3192 Farceix a: 3158			
Fase Cronològica: Època moderna (XVI-XVIII)		Datació:	
Interpretació:			

Nom Jaciment/Codi: PLAÇA DE SARRIÀ BCN. 076/21		U.E.: 3160
Tipus d'U.E.: Estructura negativa/retall	Definició: Retall indeterminat	
Cota Superior: 119,94 (en metres)	Cota Inferior: 119,82 (en metres)	
Relacions Físiques: Talla a: 3069-3143-3142 És tallat per: 3140 És farcit per: 3161		
Fase Cronològica: Època contemporània (XIX-XXI)	Datació:	
Interpretació:		

Nom Jaciment/Codi: PLAÇA DE SARRIÀ BCN. 076/21		U.E.: 3161
Tipus d'U.E.: Estrat/nivell	Definició: Farciment	
Textura: Argil·losorrenca	Consistència: Solta	
Composició Geològica: Argiles, Pedres		
Composició Orgànica:		
Composició Artificial: Morter		
Color: Marró fosc	Cota Superior: 119,94 (en metres)	Cota Inferior: 119,82 (en metres)
Relacions Físiques: És cobert per: 3002 És tallat per: 3140 Farceix a: 3160		
Fase Cronològica: Època contemporània (XIX-XXI)	Datació:	
Interpretació:		

Nom Jaciment/Codi: PLAÇA DE SARRIÀ BCN. 076/21		U.E.: 3162
Tipus d'U.E.: Estructura negativa/retall	Definició: Retall indeterminat	
Cota Superior: 119,99 (en metres)	Cota Inferior: 119,82 (en metres)	
Relacions Físiques: Talla a: 3143-3116-3142 És tallat per: 3140 És farcit per: 3163		
Fase Cronològica: Època contemporània (XIX-XXI)	Datació:	
Interpretació:		

Nom Jaciment/Codi: PLAÇA DE SARRIÀ BCN. 076/21			U.E.: 3163
Tipus d'U.E.: Estrat/nivell	Definició: Farciment		
Textura: Argil-losorrenca	Consistència: Solta		
Composició Geològica: Argiles, Sorres			
Composició Orgànica:			
Composició Artificial: Morter			
Color: Marró fosc	Cota Superior: 119,99 (en metres)	Cota Inferior: 119,82 (en metres)	
Relacions Físiques: És cobert per: 3002 És tallat per: 3140 Farceix a: 3162			
Fase Cronològica: Època contemporània (XIX-XXI)		Datació:	
Interpretació:			

Nom Jaciment/Codi: PLAÇA DE SARRIÀ BCN. 076/21			U.E.: 3164
Tipus d'U.E.: Estructura positiva	Definició: Pilar		
Composició Geològica: Pedres			
Composició Orgànica:			
Composició Artificial: Material de construcció, Morter			
Color: Blanc	Cota Superior: 119,96 (en metres)	Cota Inferior: 119,60 (en metres)	
Amplada: 0,65 (en metres)	Longitud: 0,50 (en metres)		
Relacions Físiques: Cobreix a: 3091 És cobert per: 3001 Farceix a: 3165 És lliura a: 3093			
Fase Cronològica: Època contemporània (XIX-XXI)		Datació:	
Interpretació:			

Nom Jaciment/Codi: PLAÇA DE SARRIÀ BCN. 076/21			U.E.: 3165
Tipus d'U.E.: Estructura negativa/retall	Definició: Rasa de fonamentació		
Cota Superior: 119,96 (en metres)	Cota Inferior: 119,60 (en metres)		
Relacions Físiques: Talla a: 3069-3090-3092-3091 És farcit per: 3164			
Fase Cronològica: Època contemporània (XIX-XXI)		Datació:	
Interpretació:			

Nom Jaciment/Codi: PLAÇA DE SARRIÀ BCN. 076/21			U.E.: 3166
Tipus d'U.E.: Estructura positiva	Definició: Pilar		
Composició Geològica:			
Composició Orgànica:			
Composició Artificial: Material de construcció, Morter			
Color: Taronja	Cota Superior: 120,15 (en metres)	Cota Inferior: 119,60 (en metres)	
Amplada: 0,54 (en metres)	Longitud: 0,54 (en metres)		
Relacions Físiques: Farceix a: 3167 Se li lliura: 3053			
Fase Cronològica: Època moderna (XVI-XVIII)		Datació:	
Interpretació:			

Nom Jaciment/Codi: PLAÇA DE SARRIÀ BCN. 076/21			U.E.: 3167
Tipus d'U.E.: Estructura negativa/retall	Definició: Rasa de fonamentació		
Cota Superior: 120,15 (en metres)	Cota Inferior: 119,60 (en metres)		
Relacions Físiques: Talla a: 3069-3116-3117 És farcit per: 3166			
Fase Cronològica: Època moderna (XVI-XVIII)		Datació:	
Interpretació:			

Nom Jaciment/Codi: PLAÇA DE SARRIÀ BCN. 076/21			U.E.: 3168
Tipus d'U.E.: Estructura negativa/retall	Definició: Rasa de fonamentació		
Cota Superior: 120,00 (en metres)	Cota Inferior: 119,80 (en metres)		
Relacions Físiques: Talla a: 3069-3094 És farcit per: 3021			
Fase Cronològica: Època contemporània (XIX-XXI)		Datació:	
Interpretació:			

Nom Jaciment/Codi: PLAÇA DE SARRIÀ BCN. 076/21			U.E.: 3169
Tipus d'U.E.: Estructura positiva	Definició: Mur		
Composició Geològica: Pedres			
Composició Orgànica:			
Composició Artificial: Material de construcció, Morter			
Color: Blanc	Cota Superior: 119,73 (en metres)	Cota Inferior: 119,50 (en metres)	
Amplada: 0,80 (en metres)	Longitud: 0,40 (en metres)		
Relacions Físiques: És igual a: 1003 És cobert per: 7000 És tallat per: 7058 Farceix a: 3170			
Fase Cronològica: Època contemporània (XIX-XXI)		Datació:	
Interpretació: Localitzat afectat per una rasa de gas.			

Nom Jaciment/Codi: PLAÇA DE SARRIÀ BCN. 076/21			U.E.: 3170
Tipus d'U.E.: Estructura negativa/retall	Definició: Rasa de fonamentació		
Cota Superior: 119,73 (en metres)	Cota Inferior: 119,50 (en metres)		
Relacions Físiques: Talla a: 3069 És tallat per: 7058 És farcit per: 3169			
Fase Cronològica: Època contemporània (XIX-XXI)		Datació:	
Interpretació:			

Nom Jaciment/Codi: PLAÇA DE SARRIÀ BCN. 076/21			U.E.: 3171
Tipus d'U.E.: Estrat/nivell	Definició: Anivellament		
Textura: Argil-losorrenca	Consistència: Compacta		
Composició Geològica: Argiles, Pedres, Sorres			
Composició Orgànica: Carbons			
Composició Artificial: Material de construcció			
Color: Marró fosc	Cota Superior: 120,20 (en metres)	Cota Inferior: 119,92 (en metres)	
Relacions Físiques: Cobreix a: 3173-3174 És tallat per: 2026-2021-2075-2080 És lliura a: 3182			
Fase Cronològica: Època contemporània (XIX-XXI)		Datació:	
Interpretació:			

Nom Jaciment/Codi: PLAÇA DE SARRIÀ BCN. 076/21		U.E.: 3172
Tipus d'U.E.: Estructura negativa/retall	Definició: Retall indeterminat	
Cota Superior: 119,88 (en metres)	Cota Inferior: 119,71 (en metres)	
Relacions Físiques: Talla a: 3069-3174-3175 És farcit per: 3173		
Fase Cronològica: Època contemporània (XIX-XXI)	Datació:	
Interpretació:		

Nom Jaciment/Codi: PLAÇA DE SARRIÀ BCN. 076/21		U.E.: 3173
Tipus d'U.E.: Estrat/nivell	Definició: Farciment	
Textura: Sorrenca	Consistència: Compacta	
Composició Geològica: Graves, Sorres		
Composició Orgànica:		
Composició Artificial:		
Color: Marró fosc	Cota Superior: 119,88 (en metres)	Cota Inferior: 119,71 (en metres)
Relacions Físiques: Cobreix a: 3192 És cobert per: 3171 És tallat per: 3183 Farceix a: 3172		
Fase Cronològica: Època contemporània (XIX-XXI)	Datació:	
Interpretació:		

Nom Jaciment/Codi: PLAÇA DE SARRIÀ BCN. 076/21		U.E.: 3174
Tipus d'U.E.: Estrat/nivell	Definició: Nivell d'ús	
Textura: Sorrenca	Consistència: Compacta	
Composició Geològica:		
Composició Orgànica:		
Composició Artificial: Morter		
Color: Blanc	Cota Superior: 119,92 (en metres)	Cota Inferior: 119,81 (en metres)
Relacions Físiques: Cobreix a: 3175 És cobert per: 3171 És tallat per: 3172 És lliura a: 3185-3192		
Fase Cronològica: Època moderna (XVI-XVIII)	Datació:	
Interpretació:		

Nom Jaciment/Codi: PLAÇA DE SARRIÀ BCN. 076/21			U.E.: 3175
Tipus d'U.E.: Estrat/nivell	Definició: Anivellament		
Textura: Argil-losorrenca	Consistència: Solta		
Composició Geològica: Argiles, Graves, Sorres			
Composició Orgànica:			
Composició Artificial:			
Color: Marró fosc	Cota Superior: 119,81 (en metres)	Cota Inferior: 119,76 (en metres)	
Relacions Físiques: Cobreix a: 3069 És cobert per: 3174 És tallat per: 3186-3193-3172			
Fase Cronològica: Època moderna (XVI-XVIII)		Datació:	
Interpretació:			

Nom Jaciment/Codi: PLAÇA DE SARRIÀ BCN. 076/21			U.E.: 3177
Tipus d'U.E.: Estructura positiva	Definició: Pilar		
Composició Geològica: Pedres			
Composició Orgànica:			
Composició Artificial: Material de construcció, Morter			
Color: Blanc	Cota Superior: 120,50 (en metres)	Cota Inferior: 119,41 (en metres)	
Amplada: 0,45 (en metres)	Longitud: 0,60 (en metres)		
Relacions Físiques: Farceix a: 3178 És lliura a: 1031-3019			
Fase Cronològica: Època contemporània (XIX-XXI)		Datació:	
Interpretació:			

Nom Jaciment/Codi: PLAÇA DE SARRIÀ BCN. 076/21			U.E.: 3178
Tipus d'U.E.: Estructura negativa/retall	Definició: Rasa de fonamentació		
Cota Superior: 120,06 (en metres)	Cota Inferior: 119,41 (en metres)		
Relacions Físiques: Talla a: 3152 És farcit per: 3177			
Fase Cronològica: Època contemporània (XIX-XXI)		Datació:	
Interpretació:			

Nom Jaciment/Codi: PLAÇA DE SARRIÀ BCN. 076/21			U.E.: 3179
Tipus d'U.E.: Estructura positiva		Definició: Fossa sèptica	
Composició Geològica: Pedres			
Composició Orgànica:			
Composició Artificial: Material de construcció, Morter			
Color: Blanc	Cota Superior: 119,95 (en metres)	Cota Inferior: 117,85 (en metres)	
Amplada: 0,00 (en metres)		Longitud: 0,00 (en metres)	
Relacions Físiques: Farceix a: 3180 És farcit per: 3181 És lliura a: 3157			
Fase Cronològica: Època contemporània (XIX-XXI)		Datació:	
Interpretació:			

Nom Jaciment/Codi: PLAÇA DE SARRIÀ BCN. 076/21			U.E.: 3180
Tipus d'U.E.: Estructura negativa/retall		Definició: Rasa de fonamentació	
Cota Superior: 119,95 (en metres)		Cota Inferior: 117,85 (en metres)	
Relacions Físiques: Talla a: 3069-3157-3156-3143-3116-3142 És farcit per: 3179-3181			
Fase Cronològica: Època contemporània (XIX-XXI)		Datació:	
Interpretació: Fossa sèptica.			

Nom Jaciment/Codi: PLAÇA DE SARRIÀ BCN. 076/21			U.E.: 3181
Tipus d'U.E.: Estrat/nivell		Definició: Farciment	
Textura: Argil-losorrenca		Consistència: Solta	
Composició Geològica: Argiles, Sorres			
Composició Orgànica: Matèria en descomposició			
Composició Artificial:			
Color: Negre	Cota Superior: 119,60 (en metres)	Cota Inferior: 117,85 (en metres)	
Relacions Físiques: Farceix a: 3180-3179			
Fase Cronològica: Època contemporània (XIX-XXI)		Datació:	
Interpretació:			

Nom Jaciment/Codi: PLAÇA DE SARRIÀ BCN. 076/21			U.E.: 3182
Tipus d'U.E.: Estructura positiva		Definició: Mur	
Composició Geològica: Pedres			
Composició Orgànica:			
Composició Artificial: Material de construcció, Morter			
Color: Blanc	Cota Superior: 120,15 (en metres)	Cota Inferior: 119,93 (en metres)	
Amplada: 0,38 (en metres)		Longitud: 2,80 (en metres)	
Relacions Físiques: Cobreix a: 3185-3184 És cobert per: 3002 És tallat per: 3140-1079 Farceix a: 3183 Se li lliura: 3143-3142-3171			
Fase Cronològica: Època contemporània (XIX-XXI)		Datació:	
Interpretació:			

Nom Jaciment/Codi: PLAÇA DE SARRIÀ BCN. 076/21			U.E.: 3183
Tipus d'U.E.: Estructura negativa/retall		Definició: Rasa de fonamentació	
Cota Superior: 120,01 (en metres)	Cota Inferior: 119,93 (en metres)		
Relacions Físiques: Talla a: 3185-3186-3173 És farcit per: 3182			
Fase Cronològica: Època contemporània (XIX-XXI)		Datació:	
Interpretació:			

Nom Jaciment/Codi: PLAÇA DE SARRIÀ BCN. 076/21			U.E.: 3184
Tipus d'U.E.: Estrat/nivell		Definició: Farciment	
Textura: Argil-losorrenca		Consistència: Compacta	
Composició Geològica: Argiles, Pedres, Sorres			
Composició Orgànica:			
Composició Artificial: Ceràmica			
Color: Negre	Cota Superior: 120,01 (en metres)	Cota Inferior: 119,93 (en metres)	
Relacions Físiques: És igual a: 3117 Cobreix a: 3185 És cobert per: 3182			
Fase Cronològica: Època contemporània (XIX-XXI)		Datació:	
Interpretació: Pickman.			

Nom Jaciment/Codi: PLAÇA DE SARRIÀ BCN. 076/21			U.E.: 3185
Tipus d'U.E.: Estructura positiva		Definició: Mur	
Composició Geològica: Pedres			
Composició Orgànica:			
Composició Artificial: Material de construcció, Morter			
Color: Taronja	Cota Superior: 119,93 (en metres)	Cota Inferior: 119,59 (en metres)	
Amplada: 0,30 (en metres)		Longitud: 2,50 (en metres)	
Relacions Físiques: És cobert per: 3182-3184 És tallat per: 2080-3183 Farceix a: 3186 Se li lliura: 3174 És solidària amb: 3192			
Fase Cronològica: Època moderna (XVI-XVIII)		Datació:	
Interpretació:			

Nom Jaciment/Codi: PLAÇA DE SARRIÀ BCN. 076/21			U.E.: 3186
Tipus d'U.E.: Estructura negativa/retall		Definició: Rasa de fonamentació	
Cota Superior: 119,93 (en metres)		Cota Inferior: 119,59 (en metres)	
Relacions Físiques: Talla a: 3069-3175 És tallat per: 2080-3183 És farcit per: 3185			
Fase Cronològica: Època moderna (XVI-XVIII)		Datació:	
Interpretació:			

Nom Jaciment/Codi: PLAÇA DE SARRIÀ BCN. 076/21			U.E.: 3188
Tipus d'U.E.: Estructura positiva		Definició: Pilar	
Composició Geològica: Pedres			
Composició Orgànica:			
Composició Artificial: Material de construcció, Morter			
Color: Blanc	Cota Superior: 120,05 (en metres)	Cota Inferior: 119,65 (en metres)	
Amplada: 0,30 (en metres)		Longitud: 0,40 (en metres)	
Relacions Físiques: És cobert per: 3148 És tallat per: 3147 Farceix a: 3189 És lliura a: 1031 Se li lliura: 3148 És solidària amb: 3053			
Fase Cronològica: Època contemporània (XIX-XXI)		Datació:	
Interpretació:			

Nom Jaciment/Codi: PLAÇA DE SARRIÀ BCN. 076/21		U.E.: 3189
Tipus d'U.E.: Estructura negativa/retall	Definició: Rasa de fonamentació	
Cota Superior: 120,05 (en metres)	Cota Inferior: 119,65 (en metres)	
Relacions Físiques: Talla a: 3069-3143-3116-3142 És farcit per: 3188		
Fase Cronològica: Època contemporània (XIX-XXI)	Datació:	
Interpretació:		

Nom Jaciment/Codi: PLAÇA DE SARRIÀ BCN. 076/21		U.E.: 3190
Tipus d'U.E.: Estructura negativa/retall	Definició: Rasa de fonamentació	
Cota Superior: 120,16 (en metres)	Cota Inferior: 118,80 (en metres)	
Relacions Físiques: Talla a: 3069-3011-3116 És farcit per: 3095-3191		
Fase Cronològica: Època contemporània (XIX-XXI)	Datació:	
Interpretació: Fossa sèptica.		

Nom Jaciment/Codi: PLAÇA DE SARRIÀ BCN. 076/21		U.E.: 3191
Tipus d'U.E.: Estrat/nivell	Definició: Farciment	
Textura: Argil·losorrenca	Consistència: Solta	
Composició Geològica: Argiles, Pedres, Sorres		
Composició Orgànica: Matèria en descomposició		
Composició Artificial: Material de construcció		
Color: Marró fosc	Cota Superior: 120,00 (en metres)	Cota Inferior: 118,80 (en metres)
Relacions Físiques: Farceix a: 3190 És lliura a: 3095		
Fase Cronològica: Època moderna (XVI-XVIII)	Datació:	
Interpretació:		

Nom Jaciment/Codi: PLAÇA DE SARRIÀ BCN. 076/21			U.E.: 3192
Tipus d'U.E.: Estructura positiva	Definició: Mur		
Composició Geològica: Pedres			
Composició Orgànica:			
Composició Artificial: Material de construcció, Morter			
Color: Taronja	Cota Superior: 119,79 (en metres)	Cota Inferior: 119,39 (en metres)	
Amplada: 0,42 (en metres)	Longitud: 11,60 (en metres)		
Relacions Físiques: És cobert per: 1031-2001-2039-3148-3159-3173 És tallat per: 2021 Farceix a: 3193 Se li lliura: 3116-3174 És solidària amb: 2032-3185			
Fase Cronològica: Època moderna (XVI-XVIII)		Datació:	
Interpretació:			

Nom Jaciment/Codi: PLAÇA DE SARRIÀ BCN. 076/21			U.E.: 3193
Tipus d'U.E.: Estructura negativa/retall	Definició: Rasa de fonamentació		
Cota Superior: 119,79 (en metres)	Cota Inferior: 119,39 (en metres)		
Relacions Físiques: És igual a: 3158 Talla a: 3069-2091-2089-2090-3175 És farcit per: 3192			
Fase Cronològica: Època moderna (XVI-XVIII)		Datació:	
Interpretació:			

Nom Jaciment/Codi: PLAÇA DE SARRIÀ BCN. 076/21			U.E.: 3194
Tipus d'U.E.: Estructura negativa/retall	Definició: Claveguera		
Cota Superior: 120,50 (en metres)	Cota Inferior: 120,08 (en metres)		
Relacions Físiques: Talla a: 3001-3038-3120-3121 És farcit per: 3041			
Fase Cronològica: Època contemporània (XIX-XXI)		Datació:	
Interpretació: Inclou diferent canalitzacions.			

Nom Jaciment/Codi: PLAÇA DE SARRIÀ BCN. 076/21		U.E.: 3195
Tipus d'U.E.: Estructura negativa/retall	Definició: Retall indeterminat	
Cota Superior: 119,87 (en metres)	Cota Inferior: 119,67 (en metres)	
Relacions Físiques: Talla a: 3069-3116 És farcit per: 3196		
Fase Cronològica: Època contemporània (XIX-XXI)	Datació:	
Interpretació:		

Nom Jaciment/Codi: PLAÇA DE SARRIÀ BCN. 076/21		U.E.: 3196
Tipus d'U.E.: Estrat/nivell	Definició: Farciment	
Textura: Argil·losorrenca	Consistència: Solta	
Composició Geològica: Argiles, Sorres		
Composició Orgànica:		
Composició Artificial: Material de construcció, Morter		
Color: Gris fosc	Cota Superior: 119,87 (en metres)	Cota Inferior: 119,67 (en metres)
Relacions Físiques: És cobert per: 3143 Farceix a: 3195		
Fase Cronològica: Època contemporània (XIX-XXI)	Datació:	
Interpretació:		

Nom Jaciment/Codi: PLAÇA DE SARRIÀ BCN. 076/21		U.E.: 3197
Tipus d'U.E.: Estructura negativa/retall	Definició: Rasa de fonamentació	
Cota Superior: 120,40 (en metres)	Cota Inferior: 119,40 (en metres)	
Relacions Físiques: Talla a: 3069-3053-3096-3123-3116-3090-3092-3091-3088-3117-3112 És farcit per: 3038		
Fase Cronològica: Època contemporània (XIX-XXI)	Datació:	
Interpretació:		

Nom Jaciment/Codi: PLAÇA DE SARRIÀ BCN. 076/21			U.E.: 4000
Tipus d'U.E.: Estrat/nivell	Definició: Anivellament		
Textura: Argil·losorrenca	Consistència: Compacta		
Composició Geològica: Argiles, Graves, Pedres, Sorres			
Composició Orgànica: Carbons, Fusta, Matèria en descomposició			
Composició Artificial: Ceràmica			
Color: Marró fosc	Cota Superior: 120,12 (en metres)	Cota Inferior: 119,60 (en metres)	
Relacions Físiques: És igual a: 4001 Cobreix a: 4002-4049-4090 És cobert per: 4005 És lliura a: 1032-4002			
Fase Cronològica: Època contemporània (XIX-XXI)		Datació:	
Interpretació:			

Nom Jaciment/Codi: PLAÇA DE SARRIÀ BCN. 076/21			U.E.: 4001
Tipus d'U.E.: Estrat/nivell	Definició: Anivellament		
Textura: Argil·losorrenca	Consistència: Solta		
Composició Geològica: Argiles, Graves, Sorres			
Composició Orgànica: Carbons, Fusta, Matèria en descomposició			
Composició Artificial: Ceràmica			
Color: Marró fosc	Cota Superior: 120,12 (en metres)	Cota Inferior: 119,40 (en metres)	
Relacions Físiques: És igual a: 4000 Cobreix a: 3069-4018-4006-4010-4007-4014-4011-4013-4016-4017-4015-4024-4027-4028-4023-4053-4030-4044-4047-4054-4060-4068-4074-4109-4046 És lliura a: 4003-4004			
Fase Cronològica: Època contemporània (XIX-XXI)		Datació:	
Interpretació:			

Nom Jaciment/Codi: PLAÇA DE SARRIÀ BCN. 076/21			U.E.: 4002
Tipus d'U.E.: Estructura positiva		Definició: Claveguera	
Composició Geològica:			
Composició Orgànica:			
Composició Artificial: Material de construcció, Morter			
Color: Blanc	Cota Superior: 119,93 (en metres)	Cota Inferior: 119,70 (en metres)	
Amplada: 0,30 (en metres)		Longitud: 2,00 (en metres)	
Relacions Físiques: És cobert per: 4000 És lliura a: 1032-4003 Se li lliura: 4000			
Fase Cronològica: Època contemporània (XIX-XXI)		Datació:	
Interpretació: Xarxa de clavegueram.			

Nom Jaciment/Codi: PLAÇA DE SARRIÀ BCN. 076/21			U.E.: 4003
Tipus d'U.E.: Estructura positiva		Definició: Mur	
Composició Geològica: Pedres			
Composició Orgànica:			
Composició Artificial: Ceràmica, Material de construcció, Morter			
Color: Taronja	Cota Superior: 120,20 (en metres)	Cota Inferior: 117,20 (en metres)	
Amplada: 0,55 (en metres)		Longitud: 9,00 (en metres)	
Relacions Físiques: Cobreix a: 3069 És cobert per: 5001 És tallat per: 1079-5031 Farceix a: 4123 És lliura a: 4106 Se li lliura: 1032-4002-4022-4004-4001-4016-4024-5005-4049-4100 És solidària amb: 4021-5028			
Fase Cronològica: Època moderna (XVI-XVIII)		Datació:	
Interpretació: Límit S del soterrani. En la seva fase més recent és bastit amb morter de calç blanca i material constructiu reaprofitat.			

Nom Jaciment/Codi: PLAÇA DE SARRIÀ BCN. 076/21			U.E.: 4004
Tipus d'U.E.: Estructura positiva		Definició: Altres	
Composició Geològica:			
Composició Orgànica:			
Composició Artificial: Material de construcció, Morter			
Color: Gris	Cota Superior: 120,50 (en metres)	Cota Inferior: 119,60 (en metres)	
Amplada: 1,00 (en metres)		Longitud: 3,00 (en metres)	
Relacions Físiques: Cobreix a: 4106-4101 És lliura a: 4003 Se li lliura: 4001-4005-4100			
Fase Cronològica: Època contemporània (XIX-XXI)		Datació:	
Interpretació: Escales formades per 3 graons.			

Nom Jaciment/Codi: PLAÇA DE SARRIÀ BCN. 076/21			U.E.: 4005
Tipus d'U.E.: Estructura positiva		Definició: Paviment	
Composició Geològica:			
Composició Orgànica:			
Composició Artificial: Material de construcció, Morter			
Color: Blanc	Cota Superior: 119,60 (en metres)	Cota Inferior: 119,55 (en metres)	
Amplada: 2,00 (en metres)		Longitud: 3,00 (en metres)	
Relacions Físiques: Cobreix a: 4000 És lliura a: 4004			
Fase Cronològica: Època contemporània (XIX-XXI)		Datació:	
Interpretació: Desigualment conservat.			

Nom Jaciment/Codi: PLAÇA DE SARRIÀ BCN. 076/21			U.E.: 4006
Tipus d'U.E.: Estructura positiva	Definició: Fonamentació		
Composició Geològica: Pedres			
Composició Orgànica:			
Composició Artificial: Material de construcció, Morter			
Color: Blanc	Cota Superior: 119,76 (en metres)	Cota Inferior: 119,00 (en metres)	
Amplada: 1,55 (en metres)	Longitud: 1,90 (en metres)		
Relacions Físiques: És igual a: 4011 Cobreix a: 3069-4088-4087-4007-4011-4104-4105 És cobert per: 4001 És tallat per: 1079-4026 És solidària amb: 4104			
Fase Cronològica: Època contemporània (XIX-XXI)		Datació:	
Interpretació: Possiblement pertany a unes antigues escales.			

Nom Jaciment/Codi: PLAÇA DE SARRIÀ BCN. 076/21			U.E.: 4007
Tipus d'U.E.: Estructura positiva	Definició: Claveguera		
Composició Geològica: Pedres			
Composició Orgànica:			
Composició Artificial: Material de construcció, Morter			
Color: Blanc	Cota Superior: 119,45 (en metres)	Cota Inferior: 118,90 (en metres)	
Amplada: 0,44 (en metres)	Longitud: 7,00 (en metres)		
Relacions Físiques: És igual a: 4087 Cobreix a: 3069 És cobert per: 4006-4001 És solidària amb: 4105			
Fase Cronològica: Època contemporània (XIX-XXI)		Datació:	
Interpretació:			

Nom Jaciment/Codi: PLAÇA DE SARRIÀ BCN. 076/21			U.E.: 4008
Tipus d'U.E.: Estructura negativa/retall	Definició: Retall indeterminat		
Cota Superior: 119,40 (en metres)	Cota Inferior: 119,23 (en metres)		
Relacions Físiques: Talla a: 4114-4112-4113 És tallat per: 4026			
Fase Cronològica: Època contemporània (XIX-XXI)		Datació:	
Interpretació:			

Nom Jaciment/Codi: PLAÇA DE SARRIÀ BCN. 076/21		U.E.: 4009
Tipus d'U.E.: Estructura negativa/retall	Definició: Retall indeterminat	
Cota Superior: 119,02 (en metres)	Cota Inferior: 118,00 (en metres)	
Relacions Físiques: És igual a: 4089 És tallat per: 1079 És farcit per: 4105		
Fase Cronològica:		Datació:
Interpretació: Possible rasa d'espoli del mur 4105.		

Nom Jaciment/Codi: PLAÇA DE SARRIÀ BCN. 076/21		U.E.: 4010
Tipus d'U.E.: Estructura negativa/retall	Definició: Retall indeterminat	
Cota Superior: 119,40 (en metres)	Cota Inferior: 119,06 (en metres)	
Relacions Físiques: És cobert per: 4001 Talla a: 3069-4014-4015 És tallat per: 4032		
Fase Cronològica: Època contemporània (XIX-XXI)		Datació:
Interpretació:		

Nom Jaciment/Codi: PLAÇA DE SARRIÀ BCN. 076/21		U.E.: 4011
Tipus d'U.E.: Estructura positiva	Definició: Mur	
Composició Geològica: Pedres		
Composició Orgànica:		
Composició Artificial: Material de construcció, Morter		
Color: Blanc	Cota Superior: 119,48 (en metres)	Cota Inferior: 119,05 (en metres)
Amplada: 0,40 (en metres)	Longitud: 5,10 (en metres)	
Relacions Físiques: És igual a: 4006 És cobert per: 4006-4001-4107 És tallat per: 4037-4026-4032 Farceix a: 4099 Se li lliura: 4098-4053-4052 És solidària amb: 4104		
Fase Cronològica: Època contemporània (XIX-XXI)		Datació:
Interpretació:		

Nom Jaciment/Codi: PLAÇA DE SARRIÀ BCN. 076/21		U.E.: 4012
Tipus d'U.E.: Estructura negativa/retall	Definició: Retall indeterminat	
Cota Superior: 119,22 (en metres)	Cota Inferior: 119,03 (en metres)	
Relacions Físiques: És farcit per: 4013		
Fase Cronològica: Època contemporània (XIX-XXI)	Datació:	
Interpretació:		

Nom Jaciment/Codi: PLAÇA DE SARRIÀ BCN. 076/21		U.E.: 4013
Tipus d'U.E.: Estrat/nivell	Definició: Farciment	
Textura: Argil·losorrenca	Consistència: Solta	
Composició Geològica: Argiles, Graves, Pedres, Sorres		
Composició Orgànica: Matèria en descomposició		
Composició Artificial: Material de construcció		
Color: Gris fosc	Cota Superior: 119,22 (en metres)	Cota Inferior: 119,03 (en metres)
Relacions Físiques: És cobert per: 4001 Farceix a: 4012		
Fase Cronològica: Època contemporània (XIX-XXI)	Datació:	
Interpretació:		

Nom Jaciment/Codi: PLAÇA DE SARRIÀ BCN. 076/21		U.E.: 4014
Tipus d'U.E.: Estructura negativa/retall	Definició: Canalització	
Cota Superior: 119,32 (en metres)	Cota Inferior: 119,24 (en metres)	
Relacions Físiques: És cobert per: 4001 Talla a: 3069-4110-4036-4039 És tallat per: 4010		
Fase Cronològica: Època contemporània (XIX-XXI)	Datació:	
Interpretació: Empremta d'una canalització.		

Nom Jaciment/Codi: PLAÇA DE SARRIÀ BCN. 076/21			U.E.: 4015
Tipus d'U.E.: Estrat/nivell	Definició: Farciment		
Textura: Argil-losorrenca	Consistència: Solta		
Composició Geològica: Argiles, Pedres, Sorres			
Composició Orgànica: Matèria en descomposició			
Composició Artificial: Material de construcció, Morter			
Color: Gris	Cota Superior: 119,40 (en metres)	Cota Inferior: 119,24 (en metres)	
Relacions Físiques: És cobert per: 4001 És tallat per: 4010 Farceix a: 4014			
Fase Cronològica: Època contemporània (XIX-XXI)		Datació:	
Interpretació:			

Nom Jaciment/Codi: PLAÇA DE SARRIÀ BCN. 076/21			U.E.: 4016
Tipus d'U.E.: Estructura positiva	Definició: Mur		
Composició Geològica: Pedres			
Composició Orgànica:			
Composició Artificial: Material de construcció, Morter			
Color: Blanc	Cota Superior: 119,37 (en metres)	Cota Inferior: 119,15 (en metres)	
Amplada: 0,45 (en metres)	Longitud: 2,80 (en metres)		
Relacions Físiques: Cobreix a: 3069-4024-4111 És cobert per: 4001 És tallat per: 4123-4040 És lliura a: 4003-4023 És solidària amb: 4017			
Fase Cronològica: Època contemporània (XIX-XXI)		Datació:	
Interpretació:			

Nom Jaciment/Codi: PLAÇA DE SARRIÀ BCN. 076/21			U.E.: 4017
Tipus d'U.E.: Estructura positiva		Definició: Mur	
Composició Geològica: Pedres			
Composició Orgànica:			
Composició Artificial: Material de construcció, Morter			
Color: Blanc	Cota Superior: 119,52 (en metres)	Cota Inferior: 119,15 (en metres)	
Amplada: 0,38 (en metres)	Longitud: 1,00 (en metres)		
Relacions Físiques: És cobert per: 4001 És tallat per: 4040 És solidària amb: 4016-4084			
Fase Cronològica: Època contemporània (XIX-XXI)		Datació:	
Interpretació:			

Nom Jaciment/Codi: PLAÇA DE SARRIÀ BCN. 076/21			U.E.: 4018
Tipus d'U.E.: Estructura positiva		Definició: Mur	
Composició Geològica: Pedres			
Composició Orgànica:			
Composició Artificial: Material de construcció, Morter			
Color: Blanc	Cota Superior: 120,30 (en metres)	Cota Inferior: 117,30 (en metres)	
Amplada: 0,50 (en metres)	Longitud: 3,00 (en metres)		
Relacions Físiques: És cobert per: 4022-4001 Se li lliura: 4022 És solidària amb: 1032			
Fase Cronològica: Època contemporània (XIX-XXI)		Datació:	
Interpretació:			

Nom Jaciment/Codi: PLAÇA DE SARRIÀ BCN. 076/21			U.E.: 4019
Tipus d'U.E.: Estructura positiva		Definició: Mur	
Composició Geològica: Pedres			
Composició Orgànica:			
Composició Artificial: Material de construcció, Morter			
Color: Blanc	Cota Superior: 120,30 (en metres)	Cota Inferior: 117,30 (en metres)	
Amplada: 0,50 (en metres)	Longitud: 4,50 (en metres)		
Relacions Físiques: És cobert per: 4022 Se li lliura: 4022 És solidària amb: 1032			
Fase Cronològica: Època contemporània (XIX-XXI)		Datació:	
Interpretació:			

Nom Jaciment/Codi: PLAÇA DE SARRIÀ BCN. 076/21			U.E.: 4020
Tipus d'U.E.: Estructura positiva		Definició: Pilar	
Composició Geològica: Pedres			
Composició Orgànica:			
Composició Artificial: Material de construcció, Morter			
Color: Blanc	Cota Superior: 120,30 (en metres)	Cota Inferior: 117,30 (en metres)	
Amplada: 0,50 (en metres)	Longitud: 0,80 (en metres)		
Relacions Físiques: És cobert per: 4022 És lliura a: 3019 Se li lliura: 4022			
Fase Cronològica: Època contemporània (XIX-XXI)		Datació:	
Interpretació:			

Nom Jaciment/Codi: PLAÇA DE SARRIÀ BCN. 076/21			U.E.: 4021
Tipus d'U.E.: Estructura positiva	Definició: Mur		
Composició Geològica: Pedres			
Composició Orgànica:			
Composició Artificial: Material de construcció, Morter			
Color: Blanc	Cota Superior: 119,81 (en metres)	Cota Inferior: 117,00 (en metres)	
Amplada: 0,50 (en metres)	Longitud: 10,00 (en metres)		
Relacions Físiques: Cobreix a: 5120 És tallat per: 5033 Se li lliura: 4022-5032-5001-4121-5116 És solidària amb: 4003			
Fase Cronològica: Època contemporània (XIX-XXI)		Datació:	
Interpretació:			

Nom Jaciment/Codi: PLAÇA DE SARRIÀ BCN. 076/21			U.E.: 4022
Tipus d'U.E.: Estrat/nivell	Definició: Farciment		
Textura: Gravosa	Consistència: Solta		
Composició Geològica: Argiles, Còdols, Graves, Pedres, Sorres			
Composició Orgànica: Fusta, Matèria en descomposició			
Composició Artificial: Ceràmica, Material de construcció, Metall, Morter, Pedra treballada, Plàstics, Runa, Vidre			
Color: Marró clar	Cota Superior: 120,30 (en metres)	Cota Inferior: 117,20 (en metres)	
Relacions Físiques: Cobreix a: 4018-4019-4020 És cobert per: 3001 És lliura a: 1032-4003-4018-4019-4021-4020			
Fase Cronològica: Època contemporània (XIX-XXI)		Datació:	
Interpretació: Farciment de soterrani.			

Nom Jaciment/Codi: PLAÇA DE SARRIÀ BCN. 076/21			U.E.: 4023
Tipus d'U.E.: Estructura positiva		Definició: Dipòsit	
Composició Geològica: Pedres, Sorres			
Composició Orgànica:			
Composició Artificial: Material de construcció, Morter			
Color: Blanc	Cota Superior: 119,39 (en metres)	Cota Inferior: 118,78 (en metres)	
Amplada: 0,60 (en metres)	Longitud: 1,40 (en metres)		
Relacions Físiques: Cobreix a: 4049 És cobert per: 4001 És tallat per: 4123 Farceix a: 4025 Se li lliura: 4016-4024			
Fase Cronològica: Època contemporània (XIX-XXI)		Datació:	
Interpretació:			

Nom Jaciment/Codi: PLAÇA DE SARRIÀ BCN. 076/21			U.E.: 4024
Tipus d'U.E.: Estrat/nivell		Definició: Farciment	
Textura: Argil·losorrenca		Consistència: Solta	
Composició Geològica: Argiles, Sorres			
Composició Orgànica:			
Composició Artificial: Ceràmica, Material de construcció			
Color: Marró clar	Cota Superior: 119,39 (en metres)	Cota Inferior: 118,78 (en metres)	
Relacions Físiques: És cobert per: 4001-4016 És tallat per: 4123 Farceix a: 4025 És lliura a: 4003-4023			
Fase Cronològica: Època contemporània (XIX-XXI)		Datació:	
Interpretació:			

Nom Jaciment/Codi: PLAÇA DE SARRIÀ BCN. 076/21			U.E.: 4025
Tipus d'U.E.: Estructura negativa/retall		Definició: Rasa de fonamentació	
Cota Superior: 119,39 (en metres)	Cota Inferior: 118,75 (en metres)		
Relacions Físiques: Talla a: 3069 És tallat per: 4123 És farcit per: 4024-4023			
Fase Cronològica: Època contemporània (XIX-XXI)		Datació:	
Interpretació:			

Nom Jaciment/Codi: PLAÇA DE SARRIÀ BCN. 076/21		U.E.: 4026
Tipus d'U.E.: Estructura negativa/retall	Definició: Retall indeterminat	
Cota Superior: 119,41 (en metres)	Cota Inferior: 119,13 (en metres)	
Relacions Físiques: Talla a: 3069-4006-4008-4011-4043-4042-4107 És tallat per: 4032-4042 És farcit per: 4027		
Fase Cronològica: Època contemporània (XIX-XXI)	Datació:	
Interpretació: Possible espoli del mur 4104.		

Nom Jaciment/Codi: PLAÇA DE SARRIÀ BCN. 076/21		U.E.: 4027
Tipus d'U.E.: Estrat/nivell	Definició: Farciment	
Textura: Argil·losorrenca	Consistència: Solta	
Composició Geològica: Argiles, Pedres, Sorres		
Composició Orgànica:		
Composició Artificial: Ceràmica, Material de construcció		
Color: Marró fosc	Cota Superior: 119,41 (en metres)	Cota Inferior: 119,13 (en metres)
Relacions Físiques: És cobert per: 4001 És tallat per: 4032-4123-4042 Farceix a: 4026		
Fase Cronològica: Època contemporània (XIX-XXI)	Datació:	
Interpretació:		

Nom Jaciment/Codi: PLAÇA DE SARRIÀ BCN. 076/21		U.E.: 4028
Tipus d'U.E.: Estrat/nivell	Definició: Farciment	
Textura: Argil·losorrenca	Consistència: Solta	
Composició Geològica: Argiles, Sorres		
Composició Orgànica:		
Composició Artificial: Ceràmica, Material de construcció		
Color: Marró clar	Cota Superior: 119,47 (en metres)	Cota Inferior: 119,04 (en metres)
Relacions Físiques: És cobert per: 4001-4053 Farceix a: 4029		
Fase Cronològica: Època contemporània (XIX-XXI)	Datació:	
Interpretació:		

Nom Jaciment/Codi: PLAÇA DE SARRIÀ BCN. 076/21		U.E.: 4029
Tipus d'U.E.: Estructura negativa/retall	Definició: Retall indeterminat	
Cota Superior: 119,47 (en metres)	Cota Inferior: 119,04 (en metres)	
Relacions Físiques: Talla a: 3069 És tallat per: 4037 És farcit per: 4028		
Fase Cronològica: Època contemporània (XIX-XXI)	Datació:	
Interpretació: Planta en L.		

Nom Jaciment/Codi: PLAÇA DE SARRIÀ BCN. 076/21		U.E.: 4030
Tipus d'U.E.: Estrat/nivell	Definició: Farciment	
Textura: Argil·losorrenca	Consistència: Solta	
Composició Geològica: Argiles, Sorres		
Composició Orgànica:		
Composició Artificial: Material de construcció		
Color: Marró clar	Cota Superior: 119,70 (en metres)	Cota Inferior: 119,03 (en metres)
Relacions Físiques: És igual a: 4090-4045 Cobreix a: 4087 És cobert per: 4001 Farceix a: 4067		
Fase Cronològica: Època contemporània (XIX-XXI)	Datació:	
Interpretació:		

Nom Jaciment/Codi: PLAÇA DE SARRIÀ BCN. 076/21		U.E.: 4031
Tipus d'U.E.: Estructura negativa/retall	Definició: Canalització	
Cota Superior: 119,30 (en metres)	Cota Inferior: 119,03 (en metres)	
Relacions Físiques: Talla a: 3069 És tallat per: 4037-4123 És farcit per: 4046		
Fase Cronològica: Època contemporània (XIX-XXI)	Datació:	
Interpretació: Dues canalitzacions vinculades amb el pou 4012.		

Nom Jaciment/Codi: PLAÇA DE SARRIÀ BCN. 076/21		U.E.: 4032
Tipus d'U.E.: Estructura negativa/retall	Definició: Retall indeterminat	
Cota Superior: 119,50 (en metres)	Cota Inferior: 119,28 (en metres)	
Relacions Físiques: Talla a: 3069-4010-4011-4026-4027-4107 És farcit per: 4033		
Fase Cronològica: Època contemporània (XIX-XXI)	Datació:	
Interpretació:		

Nom Jaciment/Codi: PLAÇA DE SARRIÀ BCN. 076/21		U.E.: 4033
Tipus d'U.E.: Estrat/nivell	Definició: Farciment	
Textura:	Consistència:	
Composició Geològica:		
Composició Orgànica:		
Composició Artificial:		
Color:	Cota Superior: 119,50 (en metres)	Cota Inferior: 119,28 (en metres)
Relacions Físiques: Farceix a: 4032		
Fase Cronològica:	Datació:	
Interpretació:		

Nom Jaciment/Codi: PLAÇA DE SARRIÀ BCN. 076/21		U.E.: 4034
Tipus d'U.E.: Estrat/nivell	Definició: Farciment	
Textura: Argil·losorrenca	Consistència: Solta	
Composició Geològica: Argiles, Sorres		
Composició Orgànica:		
Composició Artificial:		
Color: Marró fosc	Cota Superior: 119,70 (en metres)	Cota Inferior: 119,04 (en metres)
Relacions Físiques: Cobreix a: 4106 És tallat per: 4037-4039 Farceix a: 4035		
Fase Cronològica: Època contemporània (XIX-XXI)	Datació:	
Interpretació:		

Nom Jaciment/Codi: PLAÇA DE SARRIÀ BCN. 076/21		U.E.: 4035
Tipus d'U.E.: Estructura negativa/retall	Definició: Canalització	
Cota Superior: 119,70 (en metres)	Cota Inferior: 119,04 (en metres)	
Relacions Físiques: És igual a: 3022 Talla a: 3069-4089-4088-4087-4092-4112-4049-4091-4047-4048 És tallat per: 4037		
Fase Cronològica: Època contemporània (XIX-XXI)		Datació:
Interpretació:		

Nom Jaciment/Codi: PLAÇA DE SARRIÀ BCN. 076/21		U.E.: 4036
Tipus d'U.E.: Estrat/nivell	Definició: Farciment	
Textura:	Consistència:	
Composició Geològica: Composició Orgànica: Composició Artificial:		
Color:	Cota Superior: 119,32 (en metres)	Cota Inferior: 119,16 (en metres)
Relacions Físiques: És tallat per: 4014 Farceix a: 4039		
Fase Cronològica: Època contemporània (XIX-XXI)		Datació:
Interpretació:		

Nom Jaciment/Codi: PLAÇA DE SARRIÀ BCN. 076/21		U.E.: 4037
Tipus d'U.E.: Estructura negativa/retall	Definició: Retall indeterminat	
Cota Superior: 119,30 (en metres)	Cota Inferior: 119,03 (en metres)	
Relacions Físiques: Talla a: 4035-4011-4029-4031-4049-4034-4039-4107 És farcit per: 4038		
Fase Cronològica: Època contemporània (XIX-XXI)		Datació:
Interpretació:		

Nom Jaciment/Codi: PLAÇA DE SARRIÀ BCN. 076/21		U.E.: 4038
Tipus d'U.E.: Estrat/nivell	Definició: Farciment	
Textura: Argil·losorrenca	Consistència: Solta	
Composició Geològica: Argiles, Pedres, Sorres		
Composició Orgànica:		
Composició Artificial:		
Color: Marró clar	Cota Superior: 119,30 (en metres)	Cota Inferior: 119,03 (en metres)
Relacions Físiques: Farceix a: 4037		
Fase Cronològica: Època contemporània (XIX-XXI)		Datació:
Interpretació:		

Nom Jaciment/Codi: PLAÇA DE SARRIÀ BCN. 076/21		U.E.: 4039
Tipus d'U.E.: Estructura negativa/retall	Definició: Retall indeterminat	
Cota Superior: 119,32 (en metres)	Cota Inferior: 119,16 (en metres)	
Relacions Físiques: Talla a: 4049-4034 És tallat per: 4014-4037 És farcit per: 4036		
Fase Cronològica: Època contemporània (XIX-XXI)		Datació:
Interpretació:		

Nom Jaciment/Codi: PLAÇA DE SARRIÀ BCN. 076/21		U.E.: 4040
Tipus d'U.E.: Estructura negativa/retall	Definició: Retall indeterminat	
Cota Superior: 119,50 (en metres)	Cota Inferior: 119,34 (en metres)	
Relacions Físiques: Talla a: 3069-4016-4017-4096-4097 És farcit per: 4041		
Fase Cronològica: Època contemporània (XIX-XXI)		Datació:
Interpretació: Forat d'arbre.		

Nom Jaciment/Codi: PLAÇA DE SARRIÀ BCN. 076/21			U.E.: 4041
Tipus d'U.E.: Estrat/nivell	Definició: Farciment		
Textura: Argil-losorrenca	Consistència: Compacta		
Composició Geològica: Argiles, Pedres, Sorres			
Composició Orgànica:			
Composició Artificial: Ceràmica, Material de construcció			
Color: Marró fosc	Cota Superior: 119,50 (en metres)	Cota Inferior: 119,34 (en metres)	
Relacions Físiques: És cobert per: 4049 Farceix a: 4040			
Fase Cronològica: Època contemporània (XIX-XXI)		Datació:	
Interpretació:			

Nom Jaciment/Codi: PLAÇA DE SARRIÀ BCN. 076/21			U.E.: 4042
Tipus d'U.E.: Estructura negativa/retall	Definició: Retall indeterminat		
Cota Superior: 119,13 (en metres)	Cota Inferior: 119,00 (en metres)		
Relacions Físiques: Talla a: 4026-4027-4107 És tallat per: 4026 És farcit per: 4043			
Fase Cronològica: Època contemporània (XIX-XXI)		Datació:	
Interpretació: Forat arbre.			

Nom Jaciment/Codi: PLAÇA DE SARRIÀ BCN. 076/21			U.E.: 4043
Tipus d'U.E.: Estrat/nivell	Definició: Farciment		
Textura: Sorrenca	Consistència: Solta		
Composició Geològica: Argiles, Pedres, Sorres			
Composició Orgànica:			
Composició Artificial: Material de construcció			
Color: Marró clar	Cota Superior: 119,13 (en metres)	Cota Inferior: 119,00 (en metres)	
Relacions Físiques: És tallat per: 4026 Farceix a: 4042			
Fase Cronològica: Època contemporània (XIX-XXI)		Datació:	
Interpretació:			

Nom Jaciment/Codi: PLAÇA DE SARRIÀ BCN. 076/21			U.E.: 4044
Tipus d'U.E.: Estrat/nivell	Definició: Farciment		
Textura: Argil·losorrenca	Consistència: Solta		
Composició Geològica: Argiles, Pedres, Sorres			
Composició Orgànica:			
Composició Artificial: Ceràmica, Material de construcció			
Color: Marró fosc	Cota Superior: 119,40 (en metres)	Cota Inferior: 119,06 (en metres)	
Relacions Físiques: És cobert per: 4001 Farceix a: 4010			
Fase Cronològica: Època contemporània (XIX-XXI)		Datació:	
Interpretació:			

Nom Jaciment/Codi: PLAÇA DE SARRIÀ BCN. 076/21			U.E.: 4045
Tipus d'U.E.: Estrat/nivell	Definició: Farciment		
Textura: Argil·losorrenca	Consistència: Solta		
Composició Geològica: Argiles, Pedres, Sorres			
Composició Orgànica:			
Composició Artificial: Ceràmica, Material de construcció			
Color: Marró fosc	Cota Superior: 119,76 (en metres)	Cota Inferior: 119,50 (en metres)	
Relacions Físiques: És igual a: 4030 Cobreix a: 4090-4066 Farceix a: 4067			
Fase Cronològica: Època contemporània (XIX-XXI)		Datació:	
Interpretació: Pickman.			

Nom Jaciment/Codi: PLAÇA DE SARRIÀ BCN. 076/21			U.E.: 4046
Tipus d'U.E.: Estrat/nivell	Definició: Farciment		
Textura: Argil·losorrenca	Consistència: Solta		
Composició Geològica: Argiles, Pedres, Sorres			
Composició Orgànica:			
Composició Artificial: Material de construcció			
Color: Marró fosc	Cota Superior: 119,30 (en metres)	Cota Inferior: 119,03 (en metres)	
Relacions Físiques: És cobert per: 4001 Farceix a: 4031			
Fase Cronològica: Època contemporània (XIX-XXI)		Datació:	
Interpretació:			

Nom Jaciment/Codi: PLAÇA DE SARRIÀ BCN. 076/21			U.E.: 4047
Tipus d'U.E.: Estrat/nivell	Definició: Farciment		
Textura: Sorrenca	Consistència: Solta		
Composició Geològica: Argiles, Pedres, Sorres			
Composició Orgànica:			
Composició Artificial: Ceràmica, Material de construcció			
Color: Marró fosc	Cota Superior: 119,99 (en metres)	Cota Inferior: 119,41 (en metres)	
Relacions Físiques: És cobert per: 4001 És tallat per: 4035 Farceix a: 4048			
Fase Cronològica: Època contemporània (XIX-XXI)		Datació:	
Interpretació:			

Nom Jaciment/Codi: PLAÇA DE SARRIÀ BCN. 076/21			U.E.: 4048
Tipus d'U.E.: Estructura negativa/retall	Definició: Retall indeterminat		
Cota Superior: 119,99 (en metres)	Cota Inferior: 119,41 (en metres)		
Relacions Físiques: Talla a: 4091 És tallat per: 4035 És farcit per: 4047			
Fase Cronològica: Època contemporània (XIX-XXI)		Datació:	
Interpretació:			

Nom Jaciment/Codi: PLAÇA DE SARRIÀ BCN. 076/21			U.E.: 4049
Tipus d'U.E.: Estrat/nivell	Definició: Anivellament		
Textura: Argil·losorrenca	Consistència: Solta		
Composició Geològica: Argiles, Pedres, Sorres			
Composició Orgànica:			
Composició Artificial: Ceràmica, Material de construcció			
Color: Marró fosc	Cota Superior: 119,70 (en metres)	Cota Inferior: 119,20 (en metres)	
Relacions Físiques: És igual a: 4080-4081 Cobreix a: 3069-4111-4093-4091-4041-4052-4075-4094-4096-4119 És cobert per: 4000-4023 És tallat per: 1079-4035-4089-4037-4085-4067-4123-4039 És lliura a: 4003			
Fase Cronològica: Època contemporània (XIX-XXI)		Datació:	
Interpretació:			

Nom Jaciment/Codi: PLAÇA DE SARRIÀ BCN. 076/21			U.E.: 4050
Tipus d'U.E.: Estrat/nivell	Definició: Farciment		
Textura: Argil·losorrenca	Consistència: Solta		
Composició Geològica: Argiles, Pedres, Sorres			
Composició Orgànica:			
Composició Artificial:			
Color: Marró fosc	Cota Superior: 119,25 (en metres)	Cota Inferior: 119,04 (en metres)	
Relacions Físiques: És cobert per: 4080 Farceix a: 4051			
Fase Cronològica: Època contemporània (XIX-XXI)		Datació:	
Interpretació:			

Nom Jaciment/Codi: PLAÇA DE SARRIÀ BCN. 076/21			U.E.: 4051
Tipus d'U.E.: Estructura negativa/retall	Definició: Retall indeterminat		
Cota Superior: 119,25 (en metres)	Cota Inferior: 119,04 (en metres)		
Relacions Físiques: Talla a: 3069 És farcit per: 4050			
Fase Cronològica: Època contemporània (XIX-XXI)		Datació:	
Interpretació:			

Nom Jaciment/Codi: PLAÇA DE SARRIÀ BCN. 076/21			U.E.: 4052
Tipus d'U.E.: Estrat/nivell	Definició: Farciment		
Textura: Sorrenca	Consistència: Solta		
Composició Geològica: Argiles, Sorres			
Composició Orgànica:			
Composició Artificial: Ceràmica, Material de construcció			
Color: Marró fosc	Cota Superior: 119,48 (en metres)	Cota Inferior: 118,79 (en metres)	
Relacions Físiques: És igual a: 4098 És cobert per: 4049 Farceix a: 4099 És lliura a: 4011			
Fase Cronològica: Època contemporània (XIX-XXI)		Datació:	
Interpretació: Farciment de rasa del mur 4011.			

Nom Jaciment/Codi: PLAÇA DE SARRIÀ BCN. 076/21			U.E.: 4053
Tipus d'U.E.: Estrat/nivell	Definició: Nivell d'ús		
Textura: Sorrenca	Consistència: Solta		
Composició Geològica:			
Composició Orgànica:			
Composició Artificial: Morter			
Color: Blanc	Cota Superior: 119,45 (en metres)	Cota Inferior: 119,40 (en metres)	
Relacions Físiques: Cobreix a: 4028 És cobert per: 4001 És lliura a: 4011			
Fase Cronològica: Època contemporània (XIX-XXI)		Datació:	
Interpretació:			

Nom Jaciment/Codi: PLAÇA DE SARRIÀ BCN. 076/21			U.E.: 4054
Tipus d'U.E.: Estrat/nivell	Definició: Farciment		
Textura: Argil·losorrenca	Consistència: Compacta		
Composició Geològica: Argiles, Pedres, Sorres			
Composició Orgànica:			
Composició Artificial: Material de construcció			
Color: Marró fosc	Cota Superior: 119,50 (en metres)	Cota Inferior: 119,33 (en metres)	
Relacions Físiques: És cobert per: 4001 És tallat per: 4123 Farceix a: 4055			
Fase Cronològica: Època contemporània (XIX-XXI)		Datació:	
Interpretació:			

Nom Jaciment/Codi: PLAÇA DE SARRIÀ BCN. 076/21			U.E.: 4055
Tipus d'U.E.: Estructura negativa/retall	Definició: Retall indeterminat		
Cota Superior: 119,50 (en metres)	Cota Inferior: 119,33 (en metres)		
Relacions Físiques: Talla a: 3069-4089 És tallat per: 4123 És farcit per: 4054			
Fase Cronològica: Època contemporània (XIX-XXI)		Datació:	
Interpretació:			

Nom Jaciment/Codi: PLAÇA DE SARRIÀ BCN. 076/21			U.E.: 4060
Tipus d'U.E.: Estrat/nivell	Definició: Farciment		
Textura: Argil·losorrenca	Consistència: Solta		
Composició Geològica: Argiles, Pedres, Sorres			
Composició Orgànica:			
Composició Artificial: Ceràmica, Material de construcció			
Color: Marró clar	Cota Superior: 119,36 (en metres)	Cota Inferior: 119,14 (en metres)	
Relacions Físiques: Cobreix a: 4062 És cobert per: 4001 Farceix a: 4063			
Fase Cronològica: Època contemporània (XIX-XXI)		Datació:	
Interpretació:			

Nom Jaciment/Codi: PLAÇA DE SARRIÀ BCN. 076/21			U.E.: 4062
Tipus d'U.E.: Estrat/nivell	Definició: Farciment		
Textura: Argilosa	Consistència: Compacta		
Composició Geològica: Argiles			
Composició Orgànica:			
Composició Artificial: Ceràmica, Material de construcció			
Color: Marró fosc	Cota Superior: 119,14 (en metres)	Cota Inferior: 118,68 (en metres)	
Relacions Físiques: És cobert per: 4060 És tallat per: 4110 Farceix a: 4063 És lliura a: 4083			
Fase Cronològica: Època contemporània (XIX-XXI)		Datació:	
Interpretació:			

Nom Jaciment/Codi: PLAÇA DE SARRIÀ BCN. 076/21			U.E.: 4063
Tipus d'U.E.: Estructura negativa/retall	Definició: Retall indeterminat		
Cota Superior: 119,36 (en metres)	Cota Inferior: 118,68 (en metres)		
Relacions Físiques: Talla a: 3069 És tallat per: 4110-4085-4073 És farcit per: 4062-4060			
Fase Cronològica: Època contemporània (XIX-XXI)		Datació:	
Interpretació: Possible estany amortitzat al segle XX.			

Nom Jaciment/Codi: PLAÇA DE SARRIÀ BCN. 076/21			U.E.: 4066
Tipus d'U.E.: Estrat/nivell	Definició: Farciment		
Textura: Argil·losorrenca	Consistència: Compacta		
Composició Geològica: Argiles, Pedres, Sorres			
Composició Orgànica:			
Composició Artificial: Material de construcció			
Color: Marró fosc	Cota Superior: 119,70 (en metres)	Cota Inferior: 119,06 (en metres)	
Relacions Físiques: És igual a: 4090 Cobreix a: 4087 És cobert per: 4045 Farceix a: 4067			
Fase Cronològica: Època contemporània (XIX-XXI)		Datació:	
Interpretació:			

Nom Jaciment/Codi: PLAÇA DE SARRIÀ BCN. 076/21		U.E.: 4067
Tipus d'U.E.: Estructura negativa/retall	Definició: Rasa de fonamentació	
Cota Superior: 119,70 (en metres)	Cota Inferior: 119,00 (en metres)	
Relacions Físiques: Talla a: 3069-4049-4069 És farcit per: 4087-4090-4030-4045-4066		
Fase Cronològica: Època contemporània (XIX-XXI)	Datació:	
Interpretació: Pertany a claveguera UE 4087.		

Nom Jaciment/Codi: PLAÇA DE SARRIÀ BCN. 076/21		U.E.: 4068
Tipus d'U.E.: Estrat/nivell	Definició: Anivellament	
Textura: Argil·losorrenca	Consistència: Compacta	
Composició Geològica: Argiles, Pedres, Sorres		
Composició Orgànica:		
Composició Artificial:		
Color: Marró fosc	Cota Superior: 119,53 (en metres)	Cota Inferior: 119,03 (en metres)
Relacions Físiques: Cobreix a: 3069-4069 És cobert per: 4001 És tallat per: 4089		
Fase Cronològica: Època contemporània (XIX-XXI)	Datació:	
Interpretació: Anivellament ubicat entre el mur 1032 i la claveguera 4088.		

Nom Jaciment/Codi: PLAÇA DE SARRIÀ BCN. 076/21		U.E.: 4069
Tipus d'U.E.: Estrat/nivell	Definició: Farciment	
Textura: Sorrenca	Consistència: Solta	
Composició Geològica: Argiles, Pedres, Sorres		
Composició Orgànica:		
Composició Artificial: Ceràmica, Material de construcció		
Color: Marró clar	Cota Superior: 119,25 (en metres)	Cota Inferior: 119,03 (en metres)
Relacions Físiques: Cobreix a: 3069 És cobert per: 4068 És tallat per: 4067		
Fase Cronològica: Època contemporània (XIX-XXI)	Datació:	
Interpretació: Anivellament ubicat entre el mur 1032 i la claveguera 4088.		

Nom Jaciment/Codi: PLAÇA DE SARRIÀ BCN. 076/21		U.E.: 4073
Tipus d'U.E.: Estructura negativa/retall	Definició: Retall indeterminat	
Cota Superior: 119,10 (en metres)	Cota Inferior: 118,84 (en metres)	
Relacions Físiques: Talla a: 3069-4063 És farcit per: 4074		
Fase Cronològica: Època contemporània (XIX-XXI)	Datació:	
Interpretació:		

Nom Jaciment/Codi: PLAÇA DE SARRIÀ BCN. 076/21		U.E.: 4074
Tipus d'U.E.: Estrat/nivell	Definició: Farciment	
Textura: Argil·losorrenca	Consistència: Solta	
Composició Geològica: Argiles, Pedres, Sorres Composició Orgànica: Composició Artificial: Ceràmica		
Color: Marró fosc	Cota Superior: 119,10 (en metres)	Cota Inferior: 118,84 (en metres)
Relacions Físiques: És cobert per: 4001 Farceix a: 4073		
Fase Cronològica: Època contemporània (XIX-XXI)	Datació:	
Interpretació:		

Nom Jaciment/Codi: PLAÇA DE SARRIÀ BCN. 076/21		U.E.: 4075
Tipus d'U.E.: Estrat/nivell	Definició: Farciment	
Textura: Argilosa	Consistència: Compacta	
Composició Geològica: Argiles, Carbonatació càlcica Composició Orgànica: Composició Artificial: Metall		
Color: Vermell	Cota Superior: 119,33 (en metres)	Cota Inferior: 119,10 (en metres)
Relacions Físiques: És igual a: 4093 És cobert per: 4049 Farceix a: 4089		
Fase Cronològica: Època moderna (XVI-XVIII)	Datació:	
Interpretació:		

Nom Jaciment/Codi: PLAÇA DE SARRIÀ BCN. 076/21			U.E.: 4080
Tipus d'U.E.: Estrat/nivell	Definició: Anivellament		
Textura: Argil·losorrenca	Consistència: Compacta		
Composició Geològica: Argiles, Pedres, Sorres			
Composició Orgànica:			
Composició Artificial: Ceràmica			
Color: Marró fosc	Cota Superior: 119,40 (en metres)	Cota Inferior: 119,04 (en metres)	
Relacions Físiques: És igual a: 4049-4081 Cobreix a: 4050			
Fase Cronològica: Època contemporània (XIX-XXI)		Datació:	
Interpretació: Zona Sud del jardí.			

Nom Jaciment/Codi: PLAÇA DE SARRIÀ BCN. 076/21			U.E.: 4081
Tipus d'U.E.: Estrat/nivell	Definició: Farciment		
Textura: Argil·losorrenca	Consistència: Compacta		
Composició Geològica: Argiles, Carbonatació càlcica, Pedres, Sorres			
Composició Orgànica:			
Composició Artificial: Ceràmica			
Color: Gris fosc	Cota Superior: 119,40 (en metres)	Cota Inferior: 119,10 (en metres)	
Relacions Físiques: És igual a: 4049-4080			
Fase Cronològica: Època contemporània (XIX-XXI)		Datació:	
Interpretació:			

Nom Jaciment/Codi: PLAÇA DE SARRIÀ BCN. 076/21			U.E.: 4083
Tipus d'U.E.: Estructura positiva		Definició: Claveguera	
Composició Geològica:			
Composició Orgànica:			
Composició Artificial: Material de construcció, Morter			
Color: Blanc	Cota Superior: 119,08 (en metres)	Cota Inferior: 118,90 (en metres)	
Amplada: 0,30 (en metres)		Longitud: 2,10 (en metres)	
Relacions Físiques: Farceix a: 4085 Se li lliura: 4062			
Fase Cronològica: Època contemporània (XIX-XXI)		Datació:	
Interpretació:			

Nom Jaciment/Codi: PLAÇA DE SARRIÀ BCN. 076/21			U.E.: 4084
Tipus d'U.E.: Estructura positiva		Definició: Mur	
Composició Geològica: Pedres			
Composició Orgànica:			
Composició Artificial: Material de construcció, Morter			
Color: Blanc	Cota Superior: 119,15 (en metres)	Cota Inferior: 119,10 (en metres)	
Amplada: 0,42 (en metres)		Longitud: 3,05 (en metres)	
Relacions Físiques: Cobreix a: 3069 És tallat per: 4085 És solidària amb: 4017			
Fase Cronològica: Època moderna (XVI-XVIII)		Datació:	
Interpretació: Empremta d'un mur.			

Nom Jaciment/Codi: PLAÇA DE SARRIÀ BCN. 076/21			U.E.: 4085
Tipus d'U.E.: Estructura negativa/retall		Definició: Claveguera	
Cota Superior: 119,08 (en metres)		Cota Inferior: 118,90 (en metres)	
Relacions Físiques: Talla a: 4084-4063-4112-4049 És farcit per: 4083			
Fase Cronològica: Època contemporània (XIX-XXI)		Datació:	
Interpretació:			

Nom Jaciment/Codi: PLAÇA DE SARRIÀ BCN. 076/21			U.E.: 4087
Tipus d'U.E.: Estructura positiva	Definició: Canalització		
Composició Geològica: Pedres			
Composició Orgànica:			
Composició Artificial: Material de construcció, Morter			
Color: Blanc	Cota Superior: 119,10 (en metres)	Cota Inferior: 118,90 (en metres)	
Amplada: 0,50 (en metres)	Longitud: 2,25 (en metres)		
Relacions Físiques: És igual a: 4007 Cobreix a: 3069 És cobert per: 4006-4106-4090-4030-4066 És tallat per: 4035 Farceix a: 4067			
Fase Cronològica: Època contemporània (XIX-XXI)		Datació:	
Interpretació:			

Nom Jaciment/Codi: PLAÇA DE SARRIÀ BCN. 076/21			U.E.: 4088
Tipus d'U.E.: Estructura positiva	Definició: Claveguera		
Composició Geològica:			
Composició Orgànica:			
Composició Artificial: Material de construcció, Morter			
Color: Blanc	Cota Superior: 119,03 (en metres)	Cota Inferior: 118,70 (en metres)	
Amplada: 0,30 (en metres)	Longitud: 3,22 (en metres)		
Relacions Físiques: És cobert per: 4006-4106-4093 És tallat per: 4035 Farceix a: 4089 Se li lliura: 4105			
Fase Cronològica: Època contemporània (XIX-XXI)		Datació:	
Interpretació:			

Nom Jaciment/Codi: PLAÇA DE SARRIÀ BCN. 076/21			U.E.: 4089
Tipus d'U.E.: Estructura negativa/retall	Definició: Rasa de fonamentació		
Cota Superior: 119,46 (en metres)	Cota Inferior: 118,96 (en metres)		
Relacions Físiques: És igual a: 4009 Talla a: 3069-4049-4093-4068 És tallat per: 1079-4035-4055			
Fase Cronològica: Època contemporània (XIX-XXI)		Datació:	
Interpretació: Pertany a una claveguera.			

Nom Jaciment/Codi: PLAÇA DE SARRIÀ BCN. 076/21			U.E.: 4090
Tipus d'U.E.: Estrat/nivell	Definició: Farciment		
Textura: Argil·losorrenca	Consistència: Compacta		
Composició Geològica: Argiles, Sorres			
Composició Orgànica:			
Composició Artificial: Ceràmica, Material de construcció			
Color: Marró fosc	Cota Superior: 119,70 (en metres)	Cota Inferior: 119,06 (en metres)	
Relacions Físiques: És igual a: 4030-4066 Cobreix a: 4087 És cobert per: 4000-4045 Farceix a: 4067			
Fase Cronològica: Època contemporània (XIX-XXI)		Datació:	
Interpretació:			

Nom Jaciment/Codi: PLAÇA DE SARRIÀ BCN. 076/21			U.E.: 4091
Tipus d'U.E.: Estrat/nivell	Definició: Farciment		
Textura: Cendrosa	Consistència: Solta		
Composició Geològica: Argiles			
Composició Orgànica: Cendres, Matèria en descomposició			
Composició Artificial:			
Color: Gris fosc	Cota Superior: 119,48 (en metres)	Cota Inferior: 119,28 (en metres)	
Relacions Físiques: És cobert per: 4049 És tallat per: 4035-4048 Farceix a: 4092			
Fase Cronològica: Època contemporània (XIX-XXI)		Datació:	
Interpretació:			

Nom Jaciment/Codi: PLAÇA DE SARRIÀ BCN. 076/21			U.E.: 4092
Tipus d'U.E.: Estructura negativa/retall	Definició: Retall indeterminat		
Cota Superior: 119,48 (en metres)	Cota Inferior: 119,28 (en metres)		
Relacions Físiques: Talla a: 3069 És tallat per: 4035 És farcit per: 4091			
Fase Cronològica: Època contemporània (XIX-XXI)		Datació:	
Interpretació:			

Nom Jaciment/Codi: PLAÇA DE SARRIÀ BCN. 076/21			U.E.: 4093
Tipus d'U.E.: Estrat/nivell	Definició: Farciment		
Textura: Argil·losorrenca	Consistència: Solta		
Composició Geològica: Argiles, Pedres, Sorres			
Composició Orgànica: Matèria en descomposició			
Composició Artificial: Ceràmica			
Color: Marró fosc	Cota Superior: 119,60 (en metres)	Cota Inferior: 119,02 (en metres)	
Relacions Físiques: És igual a: 4075 Cobreix a: 3069-4088 És cobert per: 4049 És tallat per: 1079-4089 Farceix a: 4089			
Fase Cronològica: Època contemporània (XIX-XXI)		Datació:	
Interpretació:			

Nom Jaciment/Codi: PLAÇA DE SARRIÀ BCN. 076/21			U.E.: 4094
Tipus d'U.E.: Estrat/nivell	Definició: Farciment		
Textura: Argil·losorrenca	Consistència: Compacta		
Composició Geològica: Argiles, Pedres, Sorres			
Composició Orgànica:			
Composició Artificial:			
Color: Marró fosc	Cota Superior: 119,44 (en metres)	Cota Inferior: 119,37 (en metres)	
Relacions Físiques: Cobreix a: 4113 És cobert per: 4049 Farceix a: 4095			
Fase Cronològica: Època contemporània (XIX-XXI)		Datació:	
Interpretació:			

Nom Jaciment/Codi: PLAÇA DE SARRIÀ BCN. 076/21			U.E.: 4095
Tipus d'U.E.: Estructura negativa/retall	Definició: Retall indeterminat		
Cota Superior: 119,44 (en metres)	Cota Inferior: 119,37 (en metres)		
Relacions Físiques: Talla a: 3069 És farcit per: 4094			
Fase Cronològica:		Datació:	
Interpretació: Forat d'arbre.			

Nom Jaciment/Codi: PLAÇA DE SARRIÀ BCN. 076/21			U.E.: 4096
Tipus d'U.E.: Estrat/nivell	Definició: Farciment		
Textura: Argil-losorrenca	Consistència: Compacta		
Composició Geològica: Argiles, Pedres, Sorres			
Composició Orgànica: Matèria en descomposició			
Composició Artificial: Ceràmica, Material de construcció, Morter			
Color: Marró clar	Cota Superior: 119,45 (en metres)	Cota Inferior: 118,93 (en metres)	
Relacions Físiques: És cobert per: 4049 És tallat per: 4099-4040 Farceix a: 4097			
Fase Cronològica: Època contemporània (XIX-XXI)		Datació:	
Interpretació:			

Nom Jaciment/Codi: PLAÇA DE SARRIÀ BCN. 076/21			U.E.: 4097
Tipus d'U.E.: Estructura negativa/retall	Definició: Retall indeterminat		
Cota Superior: 119,45 (en metres)	Cota Inferior: 118,93 (en metres)		
Relacions Físiques: Talla a: 3069 És tallat per: 4099-4040 És farcit per: 4096			
Fase Cronològica: Època contemporània (XIX-XXI)		Datació:	
Interpretació:			

Nom Jaciment/Codi: PLAÇA DE SARRIÀ BCN. 076/21			U.E.: 4098
Tipus d'U.E.: Estrat/nivell	Definició: Farciment		
Textura: Argil-losorrenca	Consistència: Solta		
Composició Geològica: Argiles, Pedres, Sorres			
Composició Orgànica: Matèria en descomposició			
Composició Artificial: Ceràmica, Material de construcció			
Color: Marró fosc	Cota Superior: 119,48 (en metres)	Cota Inferior: 118,79 (en metres)	
Relacions Físiques: És igual a: 4052 Farceix a: 4099 És lliura a: 4011			
Fase Cronològica: Època contemporània (XIX-XXI)		Datació:	
Interpretació:			

Nom Jaciment/Codi: PLAÇA DE SARRIÀ BCN. 076/21		U.E.: 4099
Tipus d'U.E.: Estructura negativa/retall	Definició: Rasa de fonamentació	
Cota Superior: 119,48 (en metres)	Cota Inferior: 118,79 (en metres)	
Relacions Físiques: Talla a: 3069-4096-4097 És farcit per: 4011-4098-4052		
Fase Cronològica: Època contemporània (XIX-XXI)	Datació:	
Interpretació:		

Nom Jaciment/Codi: PLAÇA DE SARRIÀ BCN. 076/21		U.E.: 4100
Tipus d'U.E.: Estructura positiva	Definició: Mur	
Composició Geològica:		
Composició Orgànica:		
Composició Artificial: Material de construcció, Morter		
Color: Blanc	Cota Superior: 119,84 (en metres)	Cota Inferior: 119,53 (en metres)
Amplada: 0,30 (en metres)	Longitud: 0,55 (en metres)	
Relacions Físiques: Cobreix a: 4101 És lliura a: 4003-4004-4101		
Fase Cronològica: Època contemporània (XIX-XXI)	Datació:	
Interpretació: Sembla part de la fonamentació de les escales 4004.		

Nom Jaciment/Codi: PLAÇA DE SARRIÀ BCN. 076/21		U.E.: 4101
Tipus d'U.E.: Estructura positiva	Definició: Fossa sèptica	
Composició Geològica:		
Composició Orgànica:		
Composició Artificial: Material de construcció, Morter		
Color: Blanc	Cota Superior: 119,93 (en metres)	Cota Inferior: 118,40 (en metres)
Amplada: 0,00 (en metres)	Longitud: 0,00 (en metres)	
Relacions Físiques: És cobert per: 4004-4100 És tallat per: 4123 Farceix a: 4102 Se li lliura: 4100		
Fase Cronològica: Època contemporània (XIX-XXI)	Datació:	
Interpretació:		

Nom Jaciment/Codi: PLAÇA DE SARRIÀ BCN. 076/21		U.E.: 4102
Tipus d'U.E.: Estructura negativa/retall	Definició: Rasa de fonamentació	
Cota Superior: 119,93 (en metres)	Cota Inferior: 118,40 (en metres)	
Relacions Físiques: Talla a: 3069 És farcit per: 4101		
Fase Cronològica: Època contemporània (XIX-XXI)	Datació:	
Interpretació: Pertany a la fossa sèptica 4101.		

Nom Jaciment/Codi: PLAÇA DE SARRIÀ BCN. 076/21		U.E.: 4104
Tipus d'U.E.: Estructura positiva	Definició: Mur	
Composició Geològica: Pedres		
Composició Orgànica:		
Composició Artificial: Material de construcció, Morter		
Color: Blanc	Cota Superior: 119,47 (en metres)	Cota Inferior: 119,17 (en metres)
Amplada: 0,45 (en metres)	Longitud: 2,60 (en metres)	
Relacions Físiques: És igual a: 1076 Cobreix a: 4105 És cobert per: 4006 És solidària amb: 4006-4011		
Fase Cronològica: Època contemporània (XIX-XXI)	Datació:	
Interpretació: Continuació del mur de la finca 1076.		

Nom Jaciment/Codi: PLAÇA DE SARRIÀ BCN. 076/21		U.E.: 4105
Tipus d'U.E.: Estructura positiva	Definició: Mur	
Composició Geològica: Pedres		
Composició Orgànica:		
Composició Artificial: Material de construcció, Morter		
Color: Blanc	Cota Superior: 118,99 (en metres)	Cota Inferior: 118,70 (en metres)
Amplada: 0,40 (en metres)	Longitud: 2,80 (en metres)	
Relacions Físiques: És cobert per: 4006-4104 Farceix a: 4009 És lliura a: 4088 És solidària amb: 4007		
Fase Cronològica: Època contemporània (XIX-XXI)	Datació:	
Interpretació: Mur espoliat.		

Nom Jaciment/Codi: PLAÇA DE SARRIÀ BCN. 076/21			U.E.: 4106
Tipus d'U.E.: Estructura positiva	Definició: Canalització		
Composició Geològica:			
Composició Orgànica:			
Composició Artificial: Material de construcció, Morter			
Color: Blanc	Cota Superior: 119,21 (en metres)	Cota Inferior: 119,09 (en metres)	
Amplada: 0,30 (en metres)	Longitud: 7,70 (en metres)		
Relacions Físiques: És igual a: 3023 Cobreix a: 4088-4087 És cobert per: 4004-4034 Farceix a: 4035 Se li lliura: 1032-4003			
Fase Cronològica: Època contemporània (XIX-XXI)		Datació:	
Interpretació:			

Nom Jaciment/Codi: PLAÇA DE SARRIÀ BCN. 076/21			U.E.: 4107
Tipus d'U.E.: Estructura positiva	Definició: Canalització		
Composició Geològica:			
Composició Orgànica:			
Composició Artificial: Ceràmica, Morter			
Color: Blanc	Cota Superior: 119,14 (en metres)	Cota Inferior: 119,00 (en metres)	
Amplada: 0,55 (en metres)	Longitud: 0,90 (en metres)		
Relacions Físiques: Cobreix a: 4011 És tallat per: 4037-4026-4032-4042			
Fase Cronològica: Època contemporània (XIX-XXI)		Datació:	
Interpretació:			

Nom Jaciment/Codi: PLAÇA DE SARRIÀ BCN. 076/21			U.E.: 4109
Tipus d'U.E.: Estrat/nivell	Definició: Farciment		
Textura: Argil-lsorrenca	Consistència: Solta		
Composició Geològica: Argiles, Pedres, Sorres			
Composició Orgànica: Matèria en descomposició			
Composició Artificial: Ceràmica, Material de construcció			
Color: Marró fosc	Cota Superior: 119,24 (en metres)	Cota Inferior: 118,99 (en metres)	
Relacions Físiques: És cobert per: 4001 Farceix a: 4110			
Fase Cronològica: Època contemporània (XIX-XXI)		Datació:	
Interpretació:			

Nom Jaciment/Codi: PLAÇA DE SARRIÀ BCN. 076/21			U.E.: 4110
Tipus d'U.E.: Estructura negativa/retall	Definició: Retall indeterminat		
Cota Superior: 119,24 (en metres)	Cota Inferior: 118,99 (en metres)		
Relacions Físiques: Talla a: 3069-4063-4062 És tallat per: 4014 És farcit per: 4109			
Fase Cronològica: Època contemporània (XIX-XXI)		Datació:	
Interpretació:			

Nom Jaciment/Codi: PLAÇA DE SARRIÀ BCN. 076/21			U.E.: 4111
Tipus d'U.E.: Estructura positiva	Definició: Mur		
Composició Geològica: Pedres			
Composició Orgànica:			
Composició Artificial: Morter			
Color: Taronja	Cota Superior: 119,26 (en metres)	Cota Inferior: 119,15 (en metres)	
Amplada: 0,30 (en metres)	Longitud: 0,20 (en metres)		
Relacions Físiques: Cobreix a: 3069 És cobert per: 4016-4049 Farceix a: 4118 Se li lliura: 4119			
Fase Cronològica: Època moderna (XVI-XVIII)		Datació:	
Interpretació:			

Nom Jaciment/Codi: PLAÇA DE SARRIÀ BCN. 076/21		U.E.: 4112
Tipus d'U.E.: Estructura negativa/retall	Definició: Retall indeterminat	
Cota Superior: 119,26 (en metres)	Cota Inferior: 118,93 (en metres)	
Relacions Físiques: Talla a: 3069-4114 És tallat per: 4035-4008-4085		
Fase Cronològica: Època contemporània (XIX-XXI)	Datació:	
Interpretació:		

Nom Jaciment/Codi: PLAÇA DE SARRIÀ BCN. 076/21		U.E.: 4113
Tipus d'U.E.: Estrat/nivell	Definició: Farciment	
Textura: Argil·losorrenca	Consistència: Solta	
Composició Geològica: Argiles, Pedres, Sorres		
Composició Orgànica:		
Composició Artificial:		
Color: Marró fosc	Cota Superior: 119,21 (en metres)	Cota Inferior: 118,84 (en metres)
Relacions Físiques: És cobert per: 4094 És tallat per: 4008 Farceix a: 4114		
Fase Cronològica: Època contemporània (XIX-XXI)	Datació:	
Interpretació:		

Nom Jaciment/Codi: PLAÇA DE SARRIÀ BCN. 076/21		U.E.: 4114
Tipus d'U.E.: Estructura negativa/retall	Definició: Retall indeterminat	
Cota Superior: 119,21 (en metres)	Cota Inferior: 118,84 (en metres)	
Relacions Físiques: Talla a: 3069 És tallat per: 4008-4112 És farcit per: 4113		
Fase Cronològica: Època contemporània (XIX-XXI)	Datació:	
Interpretació:		

Nom Jaciment/Codi: PLAÇA DE SARRIÀ BCN. 076/21		U.E.: 4118
Tipus d'U.E.: Estructura negativa/retall	Definició: Rasa de fonamentació	
Cota Superior: 119,26 (en metres)	Cota Inferior: 119,15 (en metres)	
Relacions Físiques: Talla a: 3069 És farcit per: 4111-4119		
Fase Cronològica: Època moderna (XVI-XVIII)	Datació:	
Interpretació:		

Nom Jaciment/Codi: PLAÇA DE SARRIÀ BCN. 076/21		U.E.: 4119
Tipus d'U.E.: Estrat/nivell	Definició: Farciment	
Textura: Argil·losorrenca	Consistència: Solta	
Composició Geològica: Argiles, Pedres, Sorres		
Composició Orgànica:		
Composició Artificial:		
Color: Marró clar	Cota Superior: 119,26 (en metres)	Cota Inferior: 119,15 (en metres)
Relacions Físiques: És cobert per: 4049 Farceix a: 4118 És lliura a: 4111		
Fase Cronològica: Època moderna (XVI-XVIII)	Datació:	
Interpretació:		

Nom Jaciment/Codi: PLAÇA DE SARRIÀ BCN. 076/21		U.E.: 4121
Tipus d'U.E.: Estructura positiva	Definició: Dipòsit	
Composició Geològica: Pedres		
Composició Orgànica:		
Composició Artificial: Material de construcció, Morter		
Color: Blanc	Cota Superior: 119,38 (en metres)	Cota Inferior: 118,70 (en metres)
Amplada: 0,80 (en metres)	Longitud: 1,00 (en metres)	
Relacions Físiques: És lliura a: 4021 És solidària amb: 5001		
Fase Cronològica: Època contemporània (XIX-XXI)	Datació:	
Interpretació:		

Nom Jaciment/Codi: PLAÇA DE SARRIÀ BCN. 076/21		U.E.: 4123
Tipus d'U.E.: Estructura negativa/retall	Definició: Rasa de fonamentació	
Cota Superior: 120,20 (en metres)	Cota Inferior: 117,20 (en metres)	
Relacions Físiques: Talla a: 3069-4055-4016-4024-4025-4031-4101-4027-4049-4023-4054 És farcit per: 4003		
Fase Cronològica: Època moderna (XVI-XVIII)	Datació:	
Interpretació:		

Nom Jaciment/Codi: PLAÇA DE SARRIÀ BCN. 076/21		U.E.: 5000
Tipus d'U.E.: Estrat/nivell	Definició: Enderroc	
Textura: Gravosa	Consistència: Solta	
Composició Geològica: Argiles, Graves, Pedres, Sorres		
Composició Orgànica: Matèria en descomposició		
Composició Artificial: Ceràmica, Material de construcció, Metall, Morter, Plàstics, Runa, Vidre		
Color: Marró clar	Cota Superior: 120,74 (en metres)	Cota Inferior: 119,20 (en metres)
Relacions Físiques: Cobreix a: 3069-5005-5028-5032-5001-5002-5003-5004-5006-5007-5008-5009-5010-5011-5012-5013-5014-5015-5016-5017-5018-5020-5021-5022-5023-5024-5025-5026-5027-5030-5034-5036-5080-5081-5082-5083-5084-5086-5089-5106-5107-5064-5091-5096-5102-5111-5109-5042-5038-5043-5044-5046-5047-5059-5048-5052-5055-5062-5041-5066-5068-5072-5117-5116-5128-5050		
Fase Cronològica: Època contemporània (XIX-XXI)	Datació:	
Interpretació:		

Nom Jaciment/Codi: PLAÇA DE SARRIÀ BCN. 076/21		U.E.: 5001
Tipus d'U.E.: Estructura positiva	Definició: Claveguera	
Composició Geològica:		
Composició Orgànica:		
Composició Artificial: Material de construcció, Morter		
Color:	Cota Superior: 120,00 (en metres)	Cota Inferior: 19,50 (en metres)
Amplada: 0,00 (en metres)	Longitud: 0,00 (en metres)	
Relacions Físiques: Cobreix a: 4003-5028-5009-5013-5016-5017-5030-5106-5091-5071-5120-5087-5127-5048-5052-5055-5066-5070-5072 És cobert per: 5005-5000-5002-5004-5006-5007 És tallat per: 5031 Farceix a: 5129 És farcit per: 5128 És lliura a: 4021-5100-5087		
Fase Cronològica: Època contemporània (XIX-XXI)	Datació:	
Interpretació: Xarxa de clavegueram de la finca 5.		

Nom Jaciment/Codi: PLAÇA DE SARRIÀ BCN. 076/21			U.E.: 5002
Tipus d'U.E.: Estructura positiva		Definició: Mur	
Composició Geològica:			
Composició Orgànica:			
Composició Artificial: Material de construcció			
Color: Gris	Cota Superior: 119,57 (en metres)	Cota Inferior: 118,50 (en metres)	
Amplada: 0,70 (en metres)		Longitud: 9,60 (en metres)	
Relacions Físiques:			
Cobreix a: 3069-5001-5004			
És cobert per: 5000			
És lliura a: 5004-5100-5102			
És solidària amb: 5005			
Fase Cronològica: Època contemporània (XIX-XXI)		Datació:	
Interpretació:			

Nom Jaciment/Codi: PLAÇA DE SARRIÀ BCN. 076/21			U.E.: 5003
Tipus d'U.E.: Estructura positiva		Definició: Mur	
Composició Geològica: Pedres			
Composició Orgànica:			
Composició Artificial: Material de construcció, Morter			
Color: Blanc	Cota Superior: 120,16 (en metres)	Cota Inferior: 115,50 (en metres)	
Amplada: 0,60 (en metres)		Longitud: 19,00 (en metres)	
Relacions Físiques:			
Cobreix a: 3069-5096			
És cobert per: 5000			
Farceix a: 5037			
És lliura a: 5007-5096			
Se li lliura: 5015-5016-5017-5018-5022-5023-5107-5064-5045-5040-5043			
Fase Cronològica: Època contemporània (XIX-XXI)		Datació:	
Interpretació:			

Nom Jaciment/Codi: PLAÇA DE SARRIÀ BCN. 076/21			U.E.: 5004
Tipus d'U.E.: Estructura positiva		Definició: Pilar	
Composició Geològica: Pedres			
Composició Orgànica:			
Composició Artificial: Material de construcció, Morter			
Color: Gris	Cota Superior: 119,36 (en metres)	Cota Inferior: 118,50 (en metres)	
Amplada: 1,40 (en metres)	Longitud: 0,80 (en metres)		
Relacions Físiques: Cobreix a: 3069-5001 És cobert per: 5000-5002 És tallat per: 5129 Se li lliura: 5002			
Fase Cronològica: Època contemporània (XIX-XXI)		Datació:	
Interpretació:			

Nom Jaciment/Codi: PLAÇA DE SARRIÀ BCN. 076/21			U.E.: 5005
Tipus d'U.E.: Estructura positiva		Definició: Mur	
Composició Geològica: Pedres			
Composició Orgànica:			
Composició Artificial: Material de construcció, Morter			
Color: Gris	Cota Superior: 119,89 (en metres)	Cota Inferior: 118,50 (en metres)	
Amplada: 0,50 (en metres)	Longitud: 8,00 (en metres)		
Relacions Físiques: Cobreix a: 5001-5114-5117 És cobert per: 5000 Farceix a: 5031 És lliura a: 4003 Se li lliura: 5006-5007-5055-5065 És solidària amb: 5002-5016			
Fase Cronològica: Època contemporània (XIX-XXI)		Datació:	
Interpretació: Maó, morter blanc i formigó.			

Nom Jaciment/Codi: PLAÇA DE SARRIÀ BCN. 076/21			U.E.: 5006
Tipus d'U.E.: Estructura positiva	Definició: Pilar		
Composició Geològica: Pedres			
Composició Orgànica:			
Composició Artificial: Material de construcció, Morter			
Color: Gris	Cota Superior: 119,82 (en metres)	Cota Inferior: 118,50 (en metres)	
Amplada: 0,60 (en metres)	Longitud: 1,20 (en metres)		
Relacions Físiques: Cobreix a: 3069-5001 És cobert per: 5000 És lliura a: 5005			
Fase Cronològica: Època contemporània (XIX-XXI)		Datació:	
Interpretació:			

Nom Jaciment/Codi: PLAÇA DE SARRIÀ BCN. 076/21			U.E.: 5007
Tipus d'U.E.: Estructura positiva	Definició: Mur		
Composició Geològica:			
Composició Orgànica:			
Composició Artificial: Material de construcció, Morter			
Color: Gris	Cota Superior: 119,54 (en metres)	Cota Inferior: 118,50 (en metres)	
Amplada: 0,70 (en metres)	Longitud: 7,00 (en metres)		
Relacions Físiques: Cobreix a: 3069-5001-5071-5048 És cobert per: 5000 És lliura a: 5005-5028-5008-5010-5017-5096-5102 Se li lliura: 5003			
Fase Cronològica: Època contemporània (XIX-XXI)		Datació:	
Interpretació: Formigó.			

Nom Jaciment/Codi: PLAÇA DE SARRIÀ BCN. 076/21			U.E.: 5008
Tipus d'U.E.: Estructura positiva		Definició: Mur	
Composició Geològica: Pedres			
Composició Orgànica:			
Composició Artificial: Material de construcció, Morter			
Color: Altres	Cota Superior: 119,38 (en metres)	Cota Inferior: 118,70 (en metres)	
Amplada: 1,00 (en metres)		Longitud: 1,40 (en metres)	
Relacions Físiques: És cobert per: 5000 És lliura a: 5102 Se li lliura: 5007-5009-5098 És solidària amb: 5098			
Fase Cronològica: Època contemporània (XIX-XXI)		Datació:	
Interpretació: Morter groguenc.			

Nom Jaciment/Codi: PLAÇA DE SARRIÀ BCN. 076/21			U.E.: 5009
Tipus d'U.E.: Estructura positiva		Definició: Mur	
Composició Geològica: Pedres			
Composició Orgànica:			
Composició Artificial: Material de construcció, Morter			
Color: Blanc	Cota Superior: 119,04 (en metres)	Cota Inferior: 118,80 (en metres)	
Amplada: 0,38 (en metres)		Longitud: 2,60 (en metres)	
Relacions Físiques: Cobreix a: 5122 És cobert per: 5001-5000 És tallat per: 5129 És lliura a: 5008-5011 Se li lliura: 5013 És solidària amb: 5010			
Fase Cronològica: Època contemporània (XIX-XXI)		Datació:	
Interpretació:			

Nom Jaciment/Codi: PLAÇA DE SARRIÀ BCN. 076/21			U.E.: 5010
Tipus d'U.E.: Estructura positiva	Definició: Mur		
Composició Geològica: Pedres			
Composició Orgànica:			
Composició Artificial: Material de construcció, Morter			
Color: Blanc	Cota Superior: 119,86 (en metres)	Cota Inferior: 118,70 (en metres)	
Amplada: 0,40 (en metres)	Longitud: 0,85 (en metres)		
Relacions Físiques: Cobreix a: 5011 És cobert per: 5000 És tallat per: 5113 Se li lliura: 5007 És solidària amb: 5009			
Fase Cronològica: Època contemporània (XIX-XXI)		Datació:	
Interpretació:			

Nom Jaciment/Codi: PLAÇA DE SARRIÀ BCN. 076/21			U.E.: 5011
Tipus d'U.E.: Estructura positiva	Definició: Mur		
Composició Geològica: Pedres			
Composició Orgànica:			
Composició Artificial: Material de construcció, Morter			
Color: Blanc	Cota Superior: 119,24 (en metres)	Cota Inferior: 118,70 (en metres)	
Amplada: 0,40 (en metres)	Longitud: 0,65 (en metres)		
Relacions Físiques: És cobert per: 5000-5010 És tallat per: 5113-5129 Se li lliura: 5009			
Fase Cronològica: Època contemporània (XIX-XXI)		Datació:	
Interpretació:			

Nom Jaciment/Codi: PLAÇA DE SARRIÀ BCN. 076/21			U.E.: 5012
Tipus d'U.E.: Estructura positiva		Definició: Mur	
Composició Geològica: Pedres			
Composició Orgànica:			
Composició Artificial: Material de construcció, Morter			
Color: Blanc	Cota Superior: 119,27 (en metres)	Cota Inferior: 118,60 (en metres)	
Amplada: 0,60 (en metres)	Longitud: 0,40 (en metres)		
Relacions Físiques: Cobreix a: 5122 És cobert per: 5000 És tallat per: 5129 És lliura a: 5100 Se li lliura: 5079			
Fase Cronològica: Època contemporània (XIX-XXI)		Datació:	
Interpretació:			

Nom Jaciment/Codi: PLAÇA DE SARRIÀ BCN. 076/21			U.E.: 5013
Tipus d'U.E.: Estructura positiva		Definició: Dipòsit	
Composició Geològica: Pedres			
Composició Orgànica:			
Composició Artificial: Material de construcció, Morter			
Color: Blanc	Cota Superior: 119,05 (en metres)	Cota Inferior: 118,77 (en metres)	
Amplada: 0,30 (en metres)	Longitud: 1,50 (en metres)		
Relacions Físiques: Cobreix a: 5122 És cobert per: 5001-5000 És lliura a: 5009			
Fase Cronològica: Època contemporània (XIX-XXI)		Datació:	
Interpretació:			

Nom Jaciment/Codi: PLAÇA DE SARRIÀ BCN. 076/21			U.E.: 5014
Tipus d'U.E.: Estructura positiva		Definició: Pilar	
Composició Geològica: Pedres			
Composició Orgànica:			
Composició Artificial: Material de construcció, Morter			
Color: Blanc	Cota Superior: 119,52 (en metres)	Cota Inferior: 118,20 (en metres)	
Amplada: 0,60 (en metres)		Longitud: 0,60 (en metres)	
Relacions Físiques: És cobert per: 5000 Farceix a: 5099-5061 És lliura a: 5100 Se li lliura: 5068-5077			
Fase Cronològica: Època contemporània (XIX-XXI)		Datació:	
Interpretació:			

Nom Jaciment/Codi: PLAÇA DE SARRIÀ BCN. 076/21			U.E.: 5015
Tipus d'U.E.: Estructura positiva		Definició: Mur	
Composició Geològica:			
Composició Orgànica:			
Composició Artificial: Material de construcció			
Color: Gris	Cota Superior: 119,51 (en metres)	Cota Inferior: 118,50 (en metres)	
Amplada: 0,75 (en metres)		Longitud: 2,80 (en metres)	
Relacions Físiques: Cobreix a: 5064-5063 És cobert per: 5000 És lliura a: 5003-5017-5064-5063 És solidària amb: 5016			
Fase Cronològica: Època contemporània (XIX-XXI)		Datació:	
Interpretació:			

Nom Jaciment/Codi: PLAÇA DE SARRIÀ BCN. 076/21			U.E.: 5016
Tipus d'U.E.: Estructura positiva		Definició: Mur	
Composició Geològica: Pedres			
Composició Orgànica:			
Composició Artificial: Material de construcció, Morter			
Color: Gris	Cota Superior: 119,95 (en metres)	Cota Inferior: 119,00 (en metres)	
Amplada: 0,00 (en metres)		Longitud: 5,00 (en metres)	
Relacions Físiques: Cobreix a: 5017-5063 És cobert per: 5001-5000 És lliura a: 5003-5017-5111 És solidària amb: 5005-5015-5086-5091			
Fase Cronològica: Època contemporània (XIX-XXI)		Datació:	
Interpretació:			

Nom Jaciment/Codi: PLAÇA DE SARRIÀ BCN. 076/21			U.E.: 5017
Tipus d'U.E.: Estructura positiva		Definició: Mur	
Composició Geològica: Pedres			
Composició Orgànica:			
Composició Artificial: Material de construcció, Morter			
Color: Taronja	Cota Superior: 119,68 (en metres)	Cota Inferior: 119,05 (en metres)	
Amplada: 0,40 (en metres)		Longitud: 6,10 (en metres)	
Relacions Físiques: Cobreix a: 5071 És cobert per: 5001-5000-5016-5106 És tallat per: 5129 És lliura a: 5003 Se li lliura: 5007-5015-5016-5110-5109-5112 És solidària amb: 5089			
Fase Cronològica: Època moderna (XVI-XVIII)		Datació:	
Interpretació:			

Nom Jaciment/Codi: PLAÇA DE SARRIÀ BCN. 076/21			U.E.: 5018
Tipus d'U.E.: Estructura positiva		Definició: Envà	
Composició Geològica: Pedres			
Composició Orgànica:			
Composició Artificial: Material de construcció, Morter			
Color: Blanc	Cota Superior: 119,93 (en metres)	Cota Inferior: 119,66 (en metres)	
Amplada: 0,30 (en metres)		Longitud: 1,70 (en metres)	
Relacions Físiques: Cobreix a: 3069 És cobert per: 5000 Farceix a: 5019 És lliura a: 5003 Se li lliura: 5020-5111-5109-5045 És solidària amb: 5110			
Fase Cronològica: Època contemporània (XIX-XXI)		Datació:	
Interpretació:			

Nom Jaciment/Codi: PLAÇA DE SARRIÀ BCN. 076/21			U.E.: 5019
Tipus d'U.E.: Estructura negativa/retall		Definició: Rasa de fonamentació	
Cota Superior: 119,93 (en metres)		Cota Inferior: 119,66 (en metres)	
Relacions Físiques: Talla a: 3069-5037-5038 És farcit per: 5018			
Fase Cronològica: Època contemporània (XIX-XXI)		Datació:	
Interpretació:			

Nom Jaciment/Codi: PLAÇA DE SARRIÀ BCN. 076/21			U.E.: 5020
Tipus d'U.E.: Estrat/nivell		Definició: Anivellament	
Textura: Argil-losorrenca		Consistència: Solta	
Composició Geològica: Argiles, Sorres			
Composició Orgànica: Carbons, Matèria en descomposició			
Composició Artificial: Material de construcció			
Color: Marró fosc	Cota Superior: 119,93 (en metres)	Cota Inferior: 119,66 (en metres)	
Relacions Físiques: Cobreix a: 3069 És cobert per: 5000 És lliura a: 5018-5107			
Fase Cronològica: Època contemporània (XIX-XXI)		Datació:	
Interpretació:			

Nom Jaciment/Codi: PLAÇA DE SARRIÀ BCN. 076/21			U.E.: 5021
Tipus d'U.E.: Estructura positiva		Definició: Mur	
Composició Geològica:			
Composició Orgànica:			
Composició Artificial: Material de construcció, Morter			
Color: Blanc	Cota Superior: 120,07 (en metres)	Cota Inferior: 119,13 (en metres)	
Amplada: 0,40 (en metres)		Longitud: 3,30 (en metres)	
Relacions Físiques: És cobert per: 5000 És lliura a: 5107 Se li lliura: 5022-5023-5105-5045-5040			
Fase Cronològica: Època contemporània (XIX-XXI)		Datació:	
Interpretació:			

Nom Jaciment/Codi: PLAÇA DE SARRIÀ BCN. 076/21			U.E.: 5022
Tipus d'U.E.: Estructura positiva		Definició: Mur	
Composició Geològica:			
Composició Orgànica:			
Composició Artificial: Material de construcció, Morter			
Color: Blanc	Cota Superior: 119,94 (en metres)	Cota Inferior: 119,02 (en metres)	
Amplada: 0,40 (en metres)		Longitud: 1,15 (en metres)	
Relacions Físiques: És cobert per: 5000 És lliura a: 5003-5021 Se li lliura: 5045-5040			
Fase Cronològica: Època contemporània (XIX-XXI)		Datació:	
Interpretació:			

Nom Jaciment/Codi: PLAÇA DE SARRIÀ BCN. 076/21			U.E.: 5023
Tipus d'U.E.: Estructura positiva		Definició: Mur	
Composició Geològica:			
Composició Orgànica:			
Composició Artificial: Material de construcció, Morter			
Color: Blanc	Cota Superior: 119,95 (en metres)	Cota Inferior: 119,09 (en metres)	
Amplada: 0,50 (en metres)		Longitud: 1,30 (en metres)	
Relacions Físiques: És cobert per: 5000 És lliura a: 5003-5021 Se li lliura: 5045 És solidària amb: 5107			
Fase Cronològica: Època contemporània (XIX-XXI)		Datació:	
Interpretació:			

Nom Jaciment/Codi: PLAÇA DE SARRIÀ BCN. 076/21			U.E.: 5024
Tipus d'U.E.: Estructura positiva		Definició: Paviment	
Composició Geològica:			
Composició Orgànica:			
Composició Artificial: Material de construcció, Morter			
Color: Blanc	Cota Superior: 119,85 (en metres)	Cota Inferior: 119,55 (en metres)	
Amplada: 1,30 (en metres)		Longitud: 1,90 (en metres)	
Relacions Físiques: Cobreix a: 3069 És cobert per: 5000 És lliura a: 5080-5081-5082-5083			
Fase Cronològica: Època contemporània (XIX-XXI)		Datació:	
Interpretació: Pertany a un cup. Enrajolat vidriat de 38 x 38 cm a junt seguit.			

Nom Jaciment/Codi: PLAÇA DE SARRIÀ BCN. 076/21			U.E.: 5025
Tipus d'U.E.: Estructura positiva		Definició: Dipòsit	
Composició Geològica: Pedres			
Composició Orgànica:			
Composició Artificial: Material de construcció, Morter			
Color: Blanc	Cota Superior: 119,94 (en metres)	Cota Inferior: 119,60 (en metres)	
Amplada: 1,00 (en metres)		Longitud: 1,40 (en metres)	
Relacions Físiques: Cobreix a: 5130 És cobert per: 5000-5086 És lliura a: 6055-5080-5083			
Fase Cronològica: Època contemporània (XIX-XXI)		Datació:	
Interpretació: Enrajolat a junt seguit de 25 x 25 cm.			

Nom Jaciment/Codi: PLAÇA DE SARRIÀ BCN. 076/21			U.E.: 5026
Tipus d'U.E.: Estrat/nivell		Definició: Farciment	
Textura: Argil·losorrenca		Consistència: Solta	
Composició Geològica: Argiles, Graves, Pedres, Sorres			
Composició Orgànica: Carbons			
Composició Artificial: Ceràmica, Material de construcció			
Color: Marró fosc	Cota Superior: 119,57 (en metres)	Cota Inferior: 117,50 (en metres)	
Relacions Físiques: És cobert per: 5000 Farceix a: 5027			
Fase Cronològica: Època contemporània (XIX-XXI)		Datació:	
Interpretació:			

Nom Jaciment/Codi: PLAÇA DE SARRIÀ BCN. 076/21			U.E.: 5027
Tipus d'U.E.: Estructura negativa/retall		Definició: Retall indeterminat	
Cota Superior: 119,57 (en metres)	Cota Inferior: 117,50 (en metres)		
Relacions Físiques: És cobert per: 5000 Talla a: 3069 És farcit per: 5026			
Fase Cronològica: Època contemporània (XIX-XXI)		Datació:	
Interpretació:			

Nom Jaciment/Codi: PLAÇA DE SARRIÀ BCN. 076/21			U.E.: 5028
Tipus d'U.E.: Estructura positiva	Definició: Mur		
Composició Geològica: Pedres			
Composició Orgànica:			
Composició Artificial: Material de construcció, Morter			
Color: Taronja	Cota Superior: 119,77 (en metres)	Cota Inferior: 119,08 (en metres)	
Amplada: 0,60 (en metres)	Longitud: 2,50 (en metres)		
Relacions Físiques: És cobert per: 5001-5000 Se li lliura: 5007-5055-5056-5065-5062-5041-5067-5058-5112-5070 És solidària amb: 4003			
Fase Cronològica: Època moderna (XVI-XVIII)		Datació:	
Interpretació:			

Nom Jaciment/Codi: PLAÇA DE SARRIÀ BCN. 076/21			U.E.: 5029
Tipus d'U.E.: Estructura negativa/retall	Definició: Rasa de fonamentació		
Cota Superior: 119,66 (en metres)	Cota Inferior: 117,00 (en metres)		
Relacions Físiques: Talla a: 3069-5045-5116 És farcit per: 5030			
Fase Cronològica: Època contemporània (XIX-XXI)		Datació:	
Interpretació: Fossa sèptica.			

Nom Jaciment/Codi: PLAÇA DE SARRIÀ BCN. 076/21			U.E.: 5030
Tipus d'U.E.: Estrat/nivell	Definició: Farciment		
Textura: Argil-losorrenca	Consistència: Solta		
Composició Geològica: Argiles, Pedres, Sorres			
Composició Orgànica: Carbons, Matèria en descomposició			
Composició Artificial: Material de construcció			
Color: Negre	Cota Superior: 119,66 (en metres)	Cota Inferior: 117,00 (en metres)	
Relacions Físiques: És cobert per: 5001-5000 Farceix a: 5029			
Fase Cronològica: Època contemporània (XIX-XXI)		Datació:	
Interpretació:			

Nom Jaciment/Codi: PLAÇA DE SARRIÀ BCN. 076/21		U.E.: 5031
Tipus d'U.E.: Estructura negativa/retall	Definició: Rasa de fonamentació	
Cota Superior: 119,89 (en metres)	Cota Inferior: 118,50 (en metres)	
Relacions Físiques: Talla a: 3069-4003-5001-5118 És farcit per: 5005		
Fase Cronològica: Època contemporània (XIX-XXI)	Datació:	
Interpretació:		

Nom Jaciment/Codi: PLAÇA DE SARRIÀ BCN. 076/21		U.E.: 5032
Tipus d'U.E.: Estructura positiva	Definició: Pilar	
Composició Geològica: Pedres		
Composició Orgànica:		
Composició Artificial: Material de construcció, Morter		
Color: Blanc	Cota Superior: 119,20 (en metres)	Cota Inferior: 118,50 (en metres)
Amplada: 0,40 (en metres)	Longitud: 0,60 (en metres)	
Relacions Físiques: Cobreix a: 3069 És cobert per: 5000 Farceix a: 5033 És lliura a: 4021		
Fase Cronològica: Època contemporània (XIX-XXI)	Datació:	
Interpretació:		

Nom Jaciment/Codi: PLAÇA DE SARRIÀ BCN. 076/21		U.E.: 5033
Tipus d'U.E.: Estructura negativa/retall	Definició: Rasa de fonamentació	
Cota Superior: 119,20 (en metres)	Cota Inferior: 118,50 (en metres)	
Relacions Físiques: Talla a: 3069-4021 És farcit per: 5032		
Fase Cronològica: Època contemporània (XIX-XXI)	Datació:	
Interpretació:		

Nom Jaciment/Codi: PLAÇA DE SARRIÀ BCN. 076/21			U.E.: 5034
Tipus d'U.E.: Estructura positiva		Definició: Pilar	
Composició Geològica: Pedres			
Composició Orgànica:			
Composició Artificial: Ceràmica, Morter			
Color: Gris	Cota Superior: 119,31 (en metres)	Cota Inferior: 118,50 (en metres)	
Amplada: 8,00 (en metres)		Longitud: 1,00 (en metres)	
Relacions Físiques: És cobert per: 5000 Farceix a: 5035			
Fase Cronològica: Època contemporània (XIX-XXI)		Datació:	
Interpretació:			

Nom Jaciment/Codi: PLAÇA DE SARRIÀ BCN. 076/21			U.E.: 5035
Tipus d'U.E.: Estructura negativa/retall		Definició: Rasa de fonamentació	
Cota Superior: 119,31 (en metres)		Cota Inferior: 118,50 (en metres)	
Relacions Físiques: Talla a: 3069 És farcit per: 5034			
Fase Cronològica: Època contemporània (XIX-XXI)		Datació:	
Interpretació:			

Nom Jaciment/Codi: PLAÇA DE SARRIÀ BCN. 076/21			U.E.: 5036
Tipus d'U.E.: Estructura positiva		Definició: Altres	
Composició Geològica:			
Composició Orgànica:			
Composició Artificial: Morter			
Color: Blanc	Cota Superior: 119,41 (en metres)	Cota Inferior: 119,34 (en metres)	
Amplada: 1,00 (en metres)		Longitud: 1,60 (en metres)	
Relacions Físiques: És cobert per: 5000 És tallat per: 5129			
Fase Cronològica: Època contemporània (XIX-XXI)		Datació:	
Interpretació: Pastera.			

Nom Jaciment/Codi: PLAÇA DE SARRIÀ BCN. 076/21		U.E.: 5037
Tipus d'U.E.: Estructura negativa/retall	Definició: Rasa de fonamentació	
Cota Superior: 120,16 (en metres)	Cota Inferior: 115,50 (en metres)	
Relacions Físiques: Talla a: 5042-5045-5040 És tallat per: 5019 És farcit per: 5003-5038-5043-5044		
Fase Cronològica: Època contemporània (XIX-XXI)	Datació:	
Interpretació:		

Nom Jaciment/Codi: PLAÇA DE SARRIÀ BCN. 076/21		U.E.: 5038
Tipus d'U.E.: Estrat/nivell	Definició: Farciment	
Textura: Argil·losorrenca	Consistència: Solta	
Composició Geològica: Argiles, Carbonatació càlcica, Pedres, Sorres		
Composició Orgànica: Matèria en descomposició		
Composició Artificial: Ceràmica, Material de construcció, Morter		
Color: Marró fosc	Cota Superior: 120,16 (en metres)	Cota Inferior: 115,50 (en metres)
Relacions Físiques: És igual a: 5043-5044 És cobert per: 5000-5040 És tallat per: 5019 Farceix a: 5037		
Fase Cronològica: Època contemporània (XIX-XXI)	Datació:	
Interpretació:		

Nom Jaciment/Codi: PLAÇA DE SARRIÀ BCN. 076/21		U.E.: 5039
Tipus d'U.E.: Estructura negativa/retall	Definició: Claveguera	
Cota Superior: 119,71 (en metres)	Cota Inferior: 119,55 (en metres)	
Relacions Físiques: Talla a: 5055-5056 És farcit per: 5062-5041		
Fase Cronològica: Època contemporània (XIX-XXI)	Datació:	
Interpretació:		

Nom Jaciment/Codi: PLAÇA DE SARRIÀ BCN. 076/21		U.E.: 5040
Tipus d'U.E.: Estrat/nivell	Definició: Anivellament	
Textura: Argil-losorrenca	Consistència: Solta	
Composició Geològica: Argiles, Carbonatació càlcica, Pedres, Sorres		
Composició Orgànica: Matèria en descomposició		
Composició Artificial: Ceràmica, Material de construcció		
Color: Gris fosc	Cota Superior: 119,54 (en metres)	Cota Inferior: 119,03 (en metres)
Relacions Físiques: És igual a: 5045 Cobreix a: 3069-5038 És cobert per: 5042 És tallat per: 5037 És lliura a: 5003-5021-5022		
Fase Cronològica: Època contemporània (XIX-XXI)		Datació:
Interpretació:		

Nom Jaciment/Codi: PLAÇA DE SARRIÀ BCN. 076/21		U.E.: 5041
Tipus d'U.E.: Estrat/nivell	Definició: Farciment	
Textura: Sorrenca	Consistència: Solta	
Composició Geològica: Pedres, Sorres		
Composició Orgànica:		
Composició Artificial: Ceràmica		
Color: Negre	Cota Superior: 119,71 (en metres)	Cota Inferior: 119,55 (en metres)
Relacions Físiques: És cobert per: 5000 Farceix a: 5039 És lliura a: 5028		
Fase Cronològica: Època contemporània (XIX-XXI)		Datació:
Interpretació:		

Nom Jaciment/Codi: PLAÇA DE SARRIÀ BCN. 076/21		U.E.: 5042
Tipus d'U.E.: Estrat/nivell	Definició: Anivellament	
Textura: Argil·losorrenca	Consistència: Solta	
Composició Geològica: Argiles, Pedres, Sorres		
Composició Orgànica: Carbons, Matèria en descomposició		
Composició Artificial: Ceràmica, Material de construcció		
Color: Gris fosc	Cota Superior: 119,74 (en metres)	Cota Inferior: 119,07 (en metres)
Relacions Físiques: Cobreix a: 5040 És cobert per: 5000 És tallat per: 5037		
Fase Cronològica: Època contemporània (XIX-XXI)	Datació:	
Interpretació:		

Nom Jaciment/Codi: PLAÇA DE SARRIÀ BCN. 076/21		U.E.: 5043
Tipus d'U.E.: Estrat/nivell	Definició: Farciment	
Textura: Argil·losorrenca	Consistència: Solta	
Composició Geològica: Argiles, Carbonatació càlcica, Pedres, Sorres		
Composició Orgànica: Matèria en descomposició		
Composició Artificial: Ceràmica, Material de construcció		
Color: Marró fosc	Cota Superior: 120,16 (en metres)	Cota Inferior: 115,50 (en metres)
Relacions Físiques: És igual a: 5038 És cobert per: 5000 Farceix a: 5037 És lliura a: 5003		
Fase Cronològica: Època contemporània (XIX-XXI)	Datació:	
Interpretació:		

Nom Jaciment/Codi: PLAÇA DE SARRIÀ BCN. 076/21		U.E.: 5044
Tipus d'U.E.: Estrat/nivell	Definició: Farciment	
Textura: Argil·losorrenca	Consistència: Solta	
Composició Geològica: Argiles, Carbonatació càlcica, Pedres, Sorres		
Composició Orgànica: Matèria en descomposició		
Composició Artificial: Ceràmica, Material de construcció		
Color: Marró fosc	Cota Superior: 120,16 (en metres)	Cota Inferior: 115,50 (en metres)
Relacions Físiques: És igual a: 5038 És cobert per: 5000 Farceix a: 5037		
Fase Cronològica: Època contemporània (XIX-XXI)	Datació:	
Interpretació:		

Nom Jaciment/Codi: PLAÇA DE SARRIÀ BCN. 076/21		U.E.: 5045
Tipus d'U.E.: Estrat/nivell	Definició: Anivellament	
Textura: Argil·losorrenca	Consistència: Solta	
Composició Geològica: Argiles, Carbonatació càlcica, Pedres, Sorres		
Composició Orgànica: Carbons, Matèria en descomposició		
Composició Artificial: Ceràmica, Material de construcció		
Color: Gris fosc	Cota Superior: 119,74 (en metres)	Cota Inferior: 119,23 (en metres)
Relacions Físiques: És igual a: 5040 Cobreix a: 3069 És cobert per: 5116 És tallat per: 5029-5037 És lliura a: 5003-5018-5021-5022-5023-5107-5111-5109		
Fase Cronològica: Època contemporània (XIX-XXI)	Datació:	
Interpretació:		

Nom Jaciment/Codi: PLAÇA DE SARRIÀ BCN. 076/21		U.E.: 5046
Tipus d'U.E.: Estrat/nivell	Definició: Anivellament	
Textura: Argil·losorrenca	Consistència: Solta	
Composició Geològica: Argiles, Pedres, Sorres		
Composició Orgànica: Matèria en descomposició		
Composició Artificial: Ceràmica, Material de construcció		
Color: Marró fosc	Cota Superior: 119,37 (en metres)	Cota Inferior: 118,81 (en metres)
Relacions Físiques: Cobreix a: 5087 És cobert per: 5000		
Fase Cronològica: Època contemporània (XIX-XXI)		Datació:
Interpretació:		

Nom Jaciment/Codi: PLAÇA DE SARRIÀ BCN. 076/21		U.E.: 5047
Tipus d'U.E.: Estrat/nivell	Definició: Farciment	
Textura: Argil·losorrenca	Consistència: Solta	
Composició Geològica: Argiles, Pedres, Sorres		
Composició Orgànica:		
Composició Artificial: Material de construcció		
Color: Gris clar	Cota Superior: 119,48 (en metres)	Cota Inferior: 119,31 (en metres)
Relacions Físiques: Cobreix a: 5063 És cobert per: 5000-5059 És lliura a: 5100-5102		
Fase Cronològica: Època contemporània (XIX-XXI)		Datació:
Interpretació:		

Nom Jaciment/Codi: PLAÇA DE SARRIÀ BCN. 076/21			U.E.: 5048
Tipus d'U.E.: Estrat/nivell	Definició: Farciment		
Textura: Argil·losorrenca	Consistència: Compacta		
Composició Geològica: Argiles, Pedres, Sorres			
Composició Orgànica:			
Composició Artificial: Ceràmica, Morter			
Color: Marró clar	Cota Superior: 119,11 (en metres)	Cota Inferior: 119,00 (en metres)	
Relacions Físiques: És igual a: 5052 És cobert per: 5001-5000-5007 Farceix a: 5113			
Fase Cronològica: Època contemporània (XIX-XXI)		Datació:	
Interpretació:			

Nom Jaciment/Codi: PLAÇA DE SARRIÀ BCN. 076/21			U.E.: 5049
Tipus d'U.E.: Estructura negativa/retall	Definició: Retall indeterminat		
Cota Superior: 119,52 (en metres)	Cota Inferior: 119,38 (en metres)		
Relacions Físiques: Talla a: 3069 És farcit per: 5050			
Fase Cronològica: Època contemporània (XIX-XXI)		Datació:	
Interpretació:			

Nom Jaciment/Codi: PLAÇA DE SARRIÀ BCN. 076/21			U.E.: 5050
Tipus d'U.E.: Estrat/nivell	Definició: Farciment		
Textura: Argil·losorrenca	Consistència: Solta		
Composició Geològica: Argiles, Pedres, Sorres			
Composició Orgànica:			
Composició Artificial: Material de construcció, Morter			
Color: Taronja	Cota Superior: 119,52 (en metres)	Cota Inferior: 119,38 (en metres)	
Relacions Físiques: És cobert per: 5000-5082-5086 Farceix a: 5049			
Fase Cronològica: Època contemporània (XIX-XXI)		Datació:	
Interpretació:			

Nom Jaciment/Codi: PLAÇA DE SARRIÀ BCN. 076/21		U.E.: 5052
Tipus d'U.E.: Estrat/nivell	Definició: Farciment	
Textura: Argil·losorrenca	Consistència: Compacta	
Composició Geològica: Argiles, Pedres, Sorres		
Composició Orgànica:		
Composició Artificial: Material de construcció		
Color: Marró fosc	Cota Superior: 119,24 (en metres)	Cota Inferior: 119,06 (en metres)
Relacions Físiques: És igual a: 5048 Cobreix a: 5074 És cobert per: 5001-5000 Farceix a: 5113		
Fase Cronològica: Època contemporània (XIX-XXI)	Datació:	
Interpretació:		

Nom Jaciment/Codi: PLAÇA DE SARRIÀ BCN. 076/21		U.E.: 5055
Tipus d'U.E.: Estrat/nivell	Definició: Anivellament	
Textura: Argil·losorrenca	Consistència: Compacta	
Composició Geològica: Argiles, Pedres, Sorres		
Composició Orgànica:		
Composició Artificial: Ceràmica		
Color:	Cota Superior: 119,74 (en metres)	Cota Inferior: 119,44 (en metres)
Relacions Físiques: És igual a: 5065 Cobreix a: 5056 És cobert per: 5001-5000 És tallat per: 5039 És lliura a: 5005-5028		
Fase Cronològica: Època contemporània (XIX-XXI)	Datació:	
Interpretació:		

Nom Jaciment/Codi: PLAÇA DE SARRIÀ BCN. 076/21		U.E.: 5056
Tipus d'U.E.: Estrat/nivell	Definició: Farciment	
Textura: Argil·losorrenca	Consistència: Compacta	
Composició Geològica:		
Composició Orgànica:		
Composició Artificial: Material de construcció, Morter		
Color: Marró clar	Cota Superior: 119,67 (en metres)	Cota Inferior: 119,44 (en metres)
Relacions Físiques: Cobreix a: 5067-5058 És cobert per: 5055 És tallat per: 5039 Farceix a: 5071 És lliura a: 5028		
Fase Cronològica:		Datació:
Interpretació:		

Nom Jaciment/Codi: PLAÇA DE SARRIÀ BCN. 076/21		U.E.: 5058
Tipus d'U.E.: Estrat/nivell	Definició: Farciment	
Textura: Argil·losorrenca	Consistència: Compacta	
Composició Geològica: Argiles, Pedres, Sorres		
Composició Orgànica: Matèria en descomposició		
Composició Artificial: Material de construcció		
Color: Marró fosc	Cota Superior: 119,36 (en metres)	Cota Inferior: 119,09 (en metres)
Relacions Físiques: És igual a: 5070 Cobreix a: 5112 És cobert per: 5056-5067 Farceix a: 5071-5113 És lliura a: 5028		
Fase Cronològica: Època contemporània (XIX-XXI)		Datació:
Interpretació:		

Nom Jaciment/Codi: PLAÇA DE SARRIÀ BCN. 076/21			U.E.: 5059
Tipus d'U.E.: Estrat/nivell	Definició: Anivellament		
Textura: Argil-losorrenca	Consistència: Compacta		
Composició Geològica: Argiles, Pedres, Sorres			
Composició Orgànica:			
Composició Artificial: Material de construcció			
Color: Marró clar	Cota Superior: 119,58 (en metres)	Cota Inferior: 119,48 (en metres)	
Relacions Físiques: Cobreix a: 5100-5047 És cobert per: 5000 És lliura a: 5102			
Fase Cronològica: Època contemporània (XIX-XXI)		Datació:	
Interpretació:			

Nom Jaciment/Codi: PLAÇA DE SARRIÀ BCN. 076/21			U.E.: 5061
Tipus d'U.E.: Estructura negativa/retall	Definició: Rasa de fonamentació		
Cota Superior: 119,52 (en metres)	Cota Inferior: 119,17 (en metres)		
Relacions Físiques: Talla a: 5100-5074-5066-5076 És farcit per: 5014-5098-5068-5077			
Fase Cronològica: Època contemporània (XIX-XXI)		Datació:	
Interpretació:			

Nom Jaciment/Codi: PLAÇA DE SARRIÀ BCN. 076/21			U.E.: 5062
Tipus d'U.E.: Estructura positiva	Definició: Claveguera		
Composició Geològica:			
Composició Orgànica:			
Composició Artificial: Material de construcció, Morter			
Color: Blanc	Cota Superior: 119,71 (en metres)	Cota Inferior: 119,55 (en metres)	
Amplada: 0,30 (en metres)	Longitud: 1,00 (en metres)		
Relacions Físiques: És cobert per: 5000 Farceix a: 5039 És lliura a: 5028			
Fase Cronològica: Època contemporània (XIX-XXI)		Datació:	
Interpretació:			

Nom Jaciment/Codi: PLAÇA DE SARRIÀ BCN. 076/21			U.E.: 5063
Tipus d'U.E.: Estructura positiva		Definició: Mur	
Composició Geològica: Pedres			
Composició Orgànica:			
Composició Artificial:			
Color:	Cota Superior: 119,45 (en metres)	Cota Inferior: 119,35 (en metres)	
Amplada: 0,25 (en metres)	Longitud: 1,30 (en metres)		
Relacions Físiques: Cobreix a: 3069 És cobert per: 5015-5016-5064-5047 Se li lliura: 5015			
Fase Cronològica: Indeterminada		Datació:	
Interpretació: Petites lloses disposades obliquament.			

Nom Jaciment/Codi: PLAÇA DE SARRIÀ BCN. 076/21			U.E.: 5064
Tipus d'U.E.: Estructura positiva		Definició: Mur	
Composició Geològica:			
Composició Orgànica:			
Composició Artificial: Material de construcció, Morter			
Color: Blanc	Cota Superior: 119,61 (en metres)	Cota Inferior: 119,20 (en metres)	
Amplada: 0,16 (en metres)	Longitud: 1,50 (en metres)		
Relacions Físiques: Cobreix a: 3069-5063-5066 És cobert per: 5000-5015 És lliura a: 5003 Se li lliura: 5015			
Fase Cronològica: Època contemporània (XIX-XXI)		Datació:	
Interpretació: Maons en sardinell.			

Nom Jaciment/Codi: PLAÇA DE SARRIÀ BCN. 076/21			U.E.: 5065
Tipus d'U.E.: Estrat/nivell	Definició: Anivellament		
Textura: Argilosa	Consistència: Compacta		
Composició Geològica: Argiles			
Composició Orgànica:			
Composició Artificial: Ceràmica			
Color: Vermell	Cota Superior: 119,77 (en metres)	Cota Inferior: 119,28 (en metres)	
Relacions Físiques: És igual a: 5055 Cobreix a: 3069 És lliura a: 5005-5028			
Fase Cronològica: Època contemporània (XIX-XXI)		Datació:	
Interpretació:			

Nom Jaciment/Codi: PLAÇA DE SARRIÀ BCN. 076/21			U.E.: 5066
Tipus d'U.E.: Estrat/nivell	Definició: Anivellament		
Textura: Argilosa	Consistència: Compacta		
Composició Geològica: Argiles, Pedres			
Composició Orgànica: Carbons			
Composició Artificial:			
Color: Vermell	Cota Superior: 119,34 (en metres)	Cota Inferior: 119,03 (en metres)	
Relacions Físiques: Cobreix a: 5074-5076 És cobert per: 5001-5000-5064 És tallat per: 5103-5061 És lliura a: 5100			
Fase Cronològica: Època moderna (XVI-XVIII)		Datació:	
Interpretació:			

Nom Jaciment/Codi: PLAÇA DE SARRIÀ BCN. 076/21			U.E.: 5067
Tipus d'U.E.: Estrat/nivell	Definició: Farciment		
Textura: Argilosa	Consistència: Compacta		
Composició Geològica: Argiles, Pedres			
Composició Orgànica: Matèria en descomposició			
Composició Artificial: Ceràmica			
Color: Altres	Cota Superior: 119,44 (en metres)	Cota Inferior: 119,36 (en metres)	
Relacions Físiques: Cobreix a: 5058 És cobert per: 5056 Farceix a: 5071-5113 És lliura a: 5028			
Fase Cronològica: Època contemporània (XIX-XXI)		Datació:	
Interpretació: Color marró verdós.			

Nom Jaciment/Codi: PLAÇA DE SARRIÀ BCN. 076/21			U.E.: 5068
Tipus d'U.E.: Estrat/nivell	Definició: Farciment		
Textura: Argilosa	Consistència: Compacta		
Composició Geològica: Argiles, Pedres			
Composició Orgànica:			
Composició Artificial: Ceràmica, Material de construcció			
Color: Altres	Cota Superior: 119,95 (en metres)	Cota Inferior: 119,04 (en metres)	
Relacions Físiques: Cobreix a: 3069-5077 És cobert per: 5000 Farceix a: 5099-5061 És lliura a: 5014-5098			
Fase Cronològica: Època contemporània (XIX-XXI)		Datació:	
Interpretació: Marró verdós amb llicorella disgregada.			

Nom Jaciment/Codi: PLAÇA DE SARRIÀ BCN. 076/21		U.E.: 5070
Tipus d'U.E.: Estrat/nivell	Definició: Farciment	
Textura: Argil-losorrenca	Consistència: Compacta	
Composició Geològica: Argiles, Pedres, Sorres		
Composició Orgànica: Matèria en descomposició		
Composició Artificial: Ceràmica, Material de construcció, Morter		
Color: Marró fosc	Cota Superior: 119,36 (en metres)	Cota Inferior: 119,09 (en metres)
Relacions Físiques: És igual a: 5058-5072 Cobreix a: 5112 És cobert per: 5001 Farceix a: 5071 És lliura a: 5028		
Fase Cronològica: Època contemporània (XIX-XXI)		Datació:
Interpretació:		

Nom Jaciment/Codi: PLAÇA DE SARRIÀ BCN. 076/21		U.E.: 5071
Tipus d'U.E.: Estructura positiva	Definició: Altres	
Composició Geològica:		
Composició Orgànica:		
Composició Artificial: Morter		
Color: Blanc	Cota Superior: 119,34 (en metres)	Cota Inferior: 119,19 (en metres)
Amplada: 1,80 (en metres)	Longitud: 3,50 (en metres)	
Relacions Físiques: És cobert per: 5001-5007-5017 És tallat per: 5129 Farceix a: 5113 És farcit per: 5056-5067-5058-5070-5072		
Fase Cronològica: Època contemporània (XIX-XXI)		Datació:
Interpretació: Pastera.		

Nom Jaciment/Codi: PLAÇA DE SARRIÀ BCN. 076/21		U.E.: 5072
Tipus d'U.E.: Estrat/nivell	Definició: Farciment	
Textura: Argil·losorrenca	Consistència: Compacta	
Composició Geològica: Argiles, Graves, Pedres, Sorres		
Composició Orgànica: Matèria en descomposició		
Composició Artificial: Ceràmica, Material de construcció, Morter		
Color: Marró clar	Cota Superior: 119,36 (en metres)	Cota Inferior: 119,09 (en metres)
Relacions Físiques: És igual a: 5070 Cobreix a: 5112 És cobert per: 5001-5000 Farceix a: 5071-5113		
Fase Cronològica: Època contemporània (XIX-XXI)		Datació:
Interpretació:		

Nom Jaciment/Codi: PLAÇA DE SARRIÀ BCN. 076/21		U.E.: 5074
Tipus d'U.E.: Estrat/nivell	Definició: Anivellament	
Textura: Argil·losorrenca	Consistència: Compacta	
Composició Geològica: Argiles, Graves, Pedres, Sorres		
Composició Orgànica:		
Composició Artificial: Ceràmica, Material de construcció, Morter		
Color: Gris fosc	Cota Superior: 119,06 (en metres)	Cota Inferior: 118,84 (en metres)
Relacions Físiques: És igual a: 5076 Cobreix a: 5079 És cobert per: 5052-5066 És tallat per: 5061 És lliura a: 5100-5102		
Fase Cronològica:		Datació:
Interpretació:		

Nom Jaciment/Codi: PLAÇA DE SARRIÀ BCN. 076/21		U.E.: 5076
Tipus d'U.E.: Estrat/nivell	Definició: Anivellament	
Textura: Argil·losorrenca	Consistència: Solta	
Composició Geològica: Argiles, Pedres, Sorres		
Composició Orgànica: Carbons, Matèria en descomposició		
Composició Artificial: Ceràmica, Material de construcció		
Color: Gris	Cota Superior: 119,07 (en metres)	Cota Inferior: 118,78 (en metres)
Relacions Físiques: És igual a: 5074 Cobreix a: 3069 És cobert per: 5066 És tallat per: 5061 És lliura a: 5100-5102		
Fase Cronològica: Època moderna (XVI-XVIII)		Datació:
Interpretació:		

Nom Jaciment/Codi: PLAÇA DE SARRIÀ BCN. 076/21		U.E.: 5077
Tipus d'U.E.: Estrat/nivell	Definició: Farciment	
Textura: Argil·losorrenca	Consistència: Solta	
Composició Geològica: Argiles, Pedres, Sorres		
Composició Orgànica:		
Composició Artificial: Ceràmica, Material de construcció, Morter		
Color: Vermell	Cota Superior: 118,92 (en metres)	Cota Inferior: 118,78 (en metres)
Relacions Físiques: És cobert per: 5068 Farceix a: 5099-5061 És lliura a: 5014-5098		
Fase Cronològica: Època contemporània (XIX-XXI)		Datació:
Interpretació:		

Nom Jaciment/Codi: PLAÇA DE SARRIÀ BCN. 076/21			U.E.: 5079
Tipus d'U.E.: Estrat/nivell	Definició: Anivellament		
Textura: Argilosa	Consistència: Compacta		
Composició Geològica: Argiles, Carbonatació càlcica			
Composició Orgànica: Matèria en descomposició			
Composició Artificial:			
Color: Taronja	Cota Superior: 118,84 (en metres)	Cota Inferior: 118,62 (en metres)	
Relacions Físiques: Cobreix a: 3069-5122 És cobert per: 5074 És lliura a: 5012-5100-5102			
Fase Cronològica: Època moderna (XVI-XVIII)		Datació:	
Interpretació:			

Nom Jaciment/Codi: PLAÇA DE SARRIÀ BCN. 076/21			U.E.: 5080
Tipus d'U.E.: Estructura positiva	Definició: Mur		
Composició Geològica:			
Composició Orgànica:			
Composició Artificial: Material de construcció, Morter			
Color: Blanc	Cota Superior: 119,93 (en metres)	Cota Inferior: 118,80 (en metres)	
Amplada: 0,32 (en metres)	Longitud: 1,45 (en metres)		
Relacions Físiques: Cobreix a: 5130 És cobert per: 5000 Se li lliura: 5024-5025 És solidària amb: 5081-5083			
Fase Cronològica: Època contemporània (XIX-XXI)		Datació:	
Interpretació:			

Nom Jaciment/Codi: PLAÇA DE SARRIÀ BCN. 076/21			U.E.: 5081
Tipus d'U.E.: Estructura positiva	Definició: Mur		
Composició Geològica:			
Composició Orgànica:			
Composició Artificial: Material de construcció, Morter			
Color: Blanc	Cota Superior: 120,03 (en metres)	Cota Inferior: 118,80 (en metres)	
Amplada: 0,30 (en metres)	Longitud: 2,45 (en metres)		
Relacions Físiques:			
Cobreix a: 5084-5106-5130			
És cobert per: 5000			
És lliura a: 5089			
Se li lliura: 5024			
És solidària amb: 5080-5082			
Fase Cronològica: Època contemporània (XIX-XXI)		Datació:	
Interpretació:			

Nom Jaciment/Codi: PLAÇA DE SARRIÀ BCN. 076/21			U.E.: 5082
Tipus d'U.E.: Estructura positiva	Definició: Mur		
Composició Geològica:			
Composició Orgànica:			
Composició Artificial: Material de construcció, Morter			
Color: Blanc	Cota Superior: 119,66 (en metres)	Cota Inferior: 118,80 (en metres)	
Amplada: 0,30 (en metres)	Longitud: 1,80 (en metres)		
Relacions Físiques:			
Cobreix a: 5084-5050			
És cobert per: 5000			
Se li lliura: 5024			
És solidària amb: 5081-5083-5106			
Fase Cronològica: Època contemporània (XIX-XXI)		Datació:	
Interpretació:			

Nom Jaciment/Codi: PLAÇA DE SARRIÀ BCN. 076/21			U.E.: 5083
Tipus d'U.E.: Estructura positiva		Definició: Mur	
Composició Geològica:			
Composició Orgànica:			
Composició Artificial: Material de construcció, Morter			
Color: Blanc	Cota Superior: 119,75 (en metres)	Cota Inferior: 118,80 (en metres)	
Amplada: 0,20 (en metres)		Longitud: 1,80 (en metres)	
Relacions Físiques: És cobert per: 5000 Se li lliura: 5024-5025-5086 És solidària amb: 5080-5082			
Fase Cronològica: Època contemporània (XIX-XXI)		Datació:	
Interpretació:			

Nom Jaciment/Codi: PLAÇA DE SARRIÀ BCN. 076/21			U.E.: 5084
Tipus d'U.E.: Estructura positiva		Definició: Mur	
Composició Geològica: Pedres			
Composició Orgànica:			
Composició Artificial: Material de construcció, Morter			
Color: Taronja	Cota Superior: 119,70 (en metres)	Cota Inferior: 119,30 (en metres)	
Amplada: 0,55 (en metres)		Longitud: 0,40 (en metres)	
Relacions Físiques: Cobreix a: 3069 És cobert per: 5000-5081-5082 Farceix a: 5085 És solidària amb: 5089			
Fase Cronològica: Època moderna (XVI-XVIII)		Datació:	
Interpretació:			

Nom Jaciment/Codi: PLAÇA DE SARRIÀ BCN. 076/21			U.E.: 5085
Tipus d'U.E.: Estructura negativa/retall		Definició: Rasa de fonamentació	
Cota Superior: 119,70 (en metres)		Cota Inferior: 119,30 (en metres)	
Relacions Físiques: Talla a: 3069 És farcit per: 5084			
Fase Cronològica: Època moderna (XVI-XVIII)		Datació:	
Interpretació:			

Nom Jaciment/Codi: PLAÇA DE SARRIÀ BCN. 076/21			U.E.: 5086
Tipus d'U.E.: Estructura positiva		Definició: Mur	
Composició Geològica:			
Composició Orgànica:			
Composició Artificial: Material de construcció			
Color: Gris	Cota Superior: 119,80 (en metres)	Cota Inferior: 119,30 (en metres)	
Amplada: 0,45 (en metres)		Longitud: 5,00 (en metres)	
Relacions Físiques: Cobreix a: 3069-5025-5087-5123-5050 És cobert per: 5000 És lliura a: 6055-5083 És solidària amb: 5016			
Fase Cronològica: Època contemporània (XIX-XXI)		Datació:	
Interpretació: Formigó.			

Nom Jaciment/Codi: PLAÇA DE SARRIÀ BCN. 076/21			U.E.: 5087
Tipus d'U.E.: Estructura positiva		Definició: Pou	
Composició Geològica: Pedres			
Composició Orgànica:			
Composició Artificial: Material de construcció, Morter			
Color: Taronja	Cota Superior: 119,37 (en metres)	Cota Inferior: 117,00 (en metres)	
Amplada: 0,00 (en metres)		Longitud: 0,00 (en metres)	
Relacions Físiques: És cobert per: 5001-5086-5046 És tallat per: 5129 Farceix a: 5088 És farcit per: 5123 Se li lliura: 5001			
Fase Cronològica: Època moderna (XVI-XVIII)		Datació:	
Interpretació:			

Nom Jaciment/Codi: PLAÇA DE SARRIÀ BCN. 076/21			U.E.: 5088
Tipus d'U.E.: Estructura negativa/retall		Definició: Rasa de fonamentació	
Cota Superior: 119,37 (en metres)		Cota Inferior: 117,00 (en metres)	
Relacions Físiques: Talla a: 3069 És tallat per: 5129 És farcit per: 5087			
Fase Cronològica: Època contemporània (XIX-XXI)		Datació:	
Interpretació:			

Nom Jaciment/Codi: PLAÇA DE SARRIÀ BCN. 076/21			U.E.: 5089
Tipus d'U.E.: Estructura positiva		Definició: Mur	
Composició Geològica: Pedres			
Composició Orgànica:			
Composició Artificial: Ceràmica, Morter			
Color: Taronja	Cota Superior: 119,71 (en metres)	Cota Inferior: 119,24 (en metres)	
Amplada: 0,35 (en metres)		Longitud: 1,00 (en metres)	
Relacions Físiques: Cobreix a: 3069 És cobert per: 5000-5106 Farceix a: 5090 Se li lliura: 5081-5106 És solidària amb: 5017-5084			
Fase Cronològica: Època moderna (XVI-XVIII)		Datació:	
Interpretació:			

Nom Jaciment/Codi: PLAÇA DE SARRIÀ BCN. 076/21			U.E.: 5090
Tipus d'U.E.: Estructura negativa/retall		Definició: Rasa de fonamentació	
Cota Superior: 119,71 (en metres)		Cota Inferior: 119,24 (en metres)	
Relacions Físiques: Talla a: 3069 És farcit per: 5089			
Fase Cronològica: Època moderna (XVI-XVIII)		Datació:	
Interpretació:			

Nom Jaciment/Codi: PLAÇA DE SARRIÀ BCN. 076/21			U.E.: 5091
Tipus d'U.E.: Estructura positiva		Definició: Mur	
Composició Geològica:			
Composició Orgànica:			
Composició Artificial: Material de construcció			
Color: Gris	Cota Superior: 119,51 (en metres)	Cota Inferior: 119,08 (en metres)	
Amplada: 0,50 (en metres)		Longitud: 2,00 (en metres)	
Relacions Físiques: Cobreix a: 3069 És cobert per: 5001-5000 És solidària amb: 5016			
Fase Cronològica: Època contemporània (XIX-XXI)		Datació:	
Interpretació: Formigó.			

Nom Jaciment/Codi: PLAÇA DE SARRIÀ BCN. 076/21			U.E.: 5096
Tipus d'U.E.: Estructura positiva		Definició: Mur	
Composició Geològica: Pedres			
Composició Orgànica:			
Composició Artificial: Material de construcció, Morter			
Color: Taronja	Cota Superior: 119,72 (en metres)	Cota Inferior: 119,17 (en metres)	
Amplada: 0,45 (en metres)		Longitud: 0,80 (en metres)	
Relacions Físiques: És cobert per: 5000-5003 Farceix a: 5097 Se li lliura: 5003-5007			
Fase Cronològica: Època moderna (XVI-XVIII)		Datació:	
Interpretació:			

Nom Jaciment/Codi: PLAÇA DE SARRIÀ BCN. 076/21			U.E.: 5097
Tipus d'U.E.: Estructura negativa/retall		Definició: Rasa de fonamentació	
Cota Superior: 119,72 (en metres)		Cota Inferior: 119,17 (en metres)	
Relacions Físiques: Talla a: 3069 És farcit per: 5096			
Fase Cronològica: Època moderna (XVI-XVIII)		Datació:	
Interpretació:			

Nom Jaciment/Codi: PLAÇA DE SARRIÀ BCN. 076/21			U.E.: 5098
Tipus d'U.E.: Estructura positiva		Definició: Pilar	
Composició Geològica: Pedres			
Composició Orgànica:			
Composició Artificial: Material de construcció, Morter			
Color: Blanc	Cota Superior: 119,57 (en metres)	Cota Inferior: 118,20 (en metres)	
Amplada: 0,60 (en metres)		Longitud: 0,60 (en metres)	
Relacions Físiques: Farceix a: 5099-5061 És lliura a: 5008-5102 Se li lliura: 5068-5077 És solidària amb: 5008			
Fase Cronològica: Època contemporània (XIX-XXI)		Datació:	
Interpretació:			

Nom Jaciment/Codi: PLAÇA DE SARRIÀ BCN. 076/21		U.E.: 5099
Tipus d'U.E.: Estructura negativa/retall	Definició: Rasa de fonamentació	
Cota Superior: 119,57 (en metres)	Cota Inferior: 118,20 (en metres)	
Relacions Físiques: És farcit per: 5014-5098-5068-5077		
Fase Cronològica: Època contemporània (XIX-XXI)	Datació:	
Interpretació:		

Nom Jaciment/Codi: PLAÇA DE SARRIÀ BCN. 076/21		U.E.: 5100
Tipus d'U.E.: Estructura positiva	Definició: Mur	
Composició Geològica: Pedres		
Composició Orgànica:		
Composició Artificial: Material de construcció, Morter		
Color: Blanc	Cota Superior: 119,33 (en metres)	Cota Inferior: 118,67 (en metres)
Amplada: 0,50 (en metres)	Longitud: 7,60 (en metres)	
Relacions Físiques: Cobreix a: 5122 És cobert per: 5059 És tallat per: 5129-5061 Farceix a: 5101 És lliura a: 5102 Se li lliura: 5001-5002-5012-5014-5047-5074-5066-5076-5079		
Fase Cronològica: Època moderna (XVI-XVIII)	Datació:	
Interpretació:		

Nom Jaciment/Codi: PLAÇA DE SARRIÀ BCN. 076/21		U.E.: 5101
Tipus d'U.E.: Estructura negativa/retall	Definició: Rasa de fonamentació	
Cota Superior: 119,00 (en metres)	Cota Inferior: 118,67 (en metres)	
Relacions Físiques: Talla a: 3069 És farcit per: 5100		
Fase Cronològica: Època moderna (XVI-XVIII)	Datació:	
Interpretació:		

Nom Jaciment/Codi: PLAÇA DE SARRIÀ BCN. 076/21			U.E.: 5102
Tipus d'U.E.: Estructura positiva		Definició: Mur	
Composició Geològica: Pedres			
Composició Orgànica:			
Composició Artificial: Material de construcció, Morter			
Color: Blanc	Cota Superior: 119,74 (en metres)	Cota Inferior: 115,50 (en metres)	
Amplada: 0,60 (en metres)		Longitud: 5,00 (en metres)	
Relacions Físiques: És cobert per: 5000 Farceix a: 5103 Se li lliura: 5002-5007-5008-5098-5100-5047-5059-5074-5076-5079			
Fase Cronològica: Època moderna (XVI-XVIII)		Datació:	
Interpretació:			

Nom Jaciment/Codi: PLAÇA DE SARRIÀ BCN. 076/21			U.E.: 5103
Tipus d'U.E.: Estructura negativa/retall		Definició: Rasa de fonamentació	
Cota Superior: 119,20 (en metres)		Cota Inferior: 115,50 (en metres)	
Relacions Físiques: Talla a: 3069-5066 És farcit per: 5102			
Fase Cronològica: Època moderna (XVI-XVIII)		Datació:	
Interpretació:			

Nom Jaciment/Codi: PLAÇA DE SARRIÀ BCN. 076/21			U.E.: 5105
Tipus d'U.E.: Estructura positiva		Definició:	
Composició Geològica:			
Composició Orgànica:			
Composició Artificial:			
Color:	Cota Superior: 0,00 (en metres)	Cota Inferior: 0,00 (en metres)	
Amplada: 0,00 (en metres)		Longitud: 0,00 (en metres)	
Relacions Físiques: És lliura a: 6055-5021-6001			
Fase Cronològica:		Datació:	
Interpretació:			

Nom Jaciment/Codi: PLAÇA DE SARRIÀ BCN. 076/21			U.E.: 5106
Tipus d'U.E.: Estructura positiva		Definició: Mur	
Composició Geològica:			
Composició Orgànica:			
Composició Artificial: Material de construcció, Morter			
Color: Blanc	Cota Superior: 119,95 (en metres)	Cota Inferior: 119,82 (en metres)	
Amplada: 0,16 (en metres)		Longitud: 1,00 (en metres)	
Relacions Físiques: Cobreix a: 5017-5089 És cobert per: 5001-5000-5081 És lliura a: 5089 És solidària amb: 5082-5107			
Fase Cronològica: Època contemporània (XIX-XXI)		Datació:	
Interpretació:			

Nom Jaciment/Codi: PLAÇA DE SARRIÀ BCN. 076/21			U.E.: 5107
Tipus d'U.E.: Estructura positiva		Definició: Mur	
Composició Geològica:			
Composició Orgànica:			
Composició Artificial: Material de construcció, Morter			
Color: Blanc	Cota Superior: 119,83 (en metres)	Cota Inferior: 119,61 (en metres)	
Amplada: 0,16 (en metres)		Longitud: 1,90 (en metres)	
Relacions Físiques: És cobert per: 5000 És lliura a: 5003 Se li lliura: 5020-5021-5109-5045 És solidària amb: 5023-5106-5110			
Fase Cronològica: Època contemporània (XIX-XXI)		Datació:	
Interpretació: Alguns maons en sardinell.			

Nom Jaciment/Codi: PLAÇA DE SARRIÀ BCN. 076/21			U.E.: 5109
Tipus d'U.E.: Estructura positiva	Definició: Mur		
Composició Geològica:			
Composició Orgànica:			
Composició Artificial: Material de construcció, Morter			
Color: Blanc	Cota Superior: 119,86 (en metres)	Cota Inferior: 119,30 (en metres)	
Amplada: 0,28 (en metres)	Longitud: 0,95 (en metres)		
Relacions Físiques: Cobreix a: 3069 És cobert per: 5000 És lliura a: 5017-5018-5107 Se li lliura: 5045 És solidària amb: 5110			
Fase Cronològica: Època contemporània (XIX-XXI)		Datació:	
Interpretació:			

Nom Jaciment/Codi: PLAÇA DE SARRIÀ BCN. 076/21			U.E.: 5110
Tipus d'U.E.: Estructura positiva	Definició: Mur		
Composició Geològica:			
Composició Orgànica:			
Composició Artificial: Material de construcció, Morter			
Color: Blanc	Cota Superior: 119,86 (en metres)	Cota Inferior: 119,30 (en metres)	
Amplada: 0,25 (en metres)	Longitud: 2,00 (en metres)		
Relacions Físiques: Cobreix a: 3069 És lliura a: 5017 Se li lliura: 5111 És solidària amb: 5018-5107-5109			
Fase Cronològica: Època contemporània (XIX-XXI)		Datació:	
Interpretació:			

Nom Jaciment/Codi: PLAÇA DE SARRIÀ BCN. 076/21			U.E.: 5111
Tipus d'U.E.: Estructura positiva		Definició: Mur	
Composició Geològica:			
Composició Orgànica:			
Composició Artificial: Material de construcció, Morter			
Color: Blanc	Cota Superior: 119,80 (en metres)	Cota Inferior: 119,30 (en metres)	
Amplada: 0,00 (en metres)		Longitud: 0,00 (en metres)	
Relacions Físiques: Cobreix a: 3069 És cobert per: 5000 És lliura a: 5018-5110 Se li lliura: 5016-5045			
Fase Cronològica: Època contemporània (XIX-XXI)		Datació:	
Interpretació:			

Nom Jaciment/Codi: PLAÇA DE SARRIÀ BCN. 076/21			U.E.: 5112
Tipus d'U.E.: Estrat/nivell		Definició: Farciment	
Textura: Argilosa		Consistència: Compacta	
Composició Geològica: Argiles, Pedres			
Composició Orgànica:			
Composició Artificial: Morter			
Color: Vermell	Cota Superior: 119,09 (en metres)	Cota Inferior: 119,00 (en metres)	
Relacions Físiques: És cobert per: 5058-5070-5072 És lliura a: 5028-5017			
Fase Cronològica: Època contemporània (XIX-XXI)		Datació:	
Interpretació:			

Nom Jaciment/Codi: PLAÇA DE SARRIÀ BCN. 076/21			U.E.: 5113
Tipus d'U.E.: Estructura negativa/retall		Definició: Retall indeterminat	
Cota Superior: 119,77 (en metres)	Cota Inferior: 119,00 (en metres)		
Relacions Físiques: Talla a: 3069-5010-5011 És tallat per: 5129 És farcit per: 5071-5048-5052-5067-5058-5072			
Fase Cronològica: Època moderna (XVI-XVIII)		Datació:	
Interpretació: Pastera.			

Nom Jaciment/Codi: PLAÇA DE SARRIÀ BCN. 076/21		U.E.: 5114
Tipus d'U.E.: Estrat/nivell	Definició: Farciment	
Textura: Argil·losorrenca	Consistència: Solta	
Composició Geològica: Argiles, Blocs, Pedres, Sorres		
Composició Orgànica: Carbons		
Composició Artificial: Ceràmica, Material de construcció		
Color: Marró fosc	Cota Superior: 119,40 (en metres)	Cota Inferior: 119,29 (en metres)
Relacions Físiques: És cobert per: 5005-5117 Farceix a: 5118		
Fase Cronològica: Època contemporània (XIX-XXI)	Datació:	
Interpretació:		

Nom Jaciment/Codi: PLAÇA DE SARRIÀ BCN. 076/21		U.E.: 5116
Tipus d'U.E.: Estrat/nivell	Definició: Anivellament	
Textura: Argil·losorrenca	Consistència: Compacta	
Composició Geològica: Argiles, Pedres, Sorres		
Composició Orgànica:		
Composició Artificial: Ceràmica, Material de construcció		
Color: Vermell	Cota Superior: 119,68 (en metres)	Cota Inferior: 119,55 (en metres)
Relacions Físiques: Cobreix a: 5045 És cobert per: 5000 És tallat per: 5029 És lliura a: 4021		
Fase Cronològica: Època contemporània (XIX-XXI)	Datació:	
Interpretació: llicorella disgregada.		

Nom Jaciment/Codi: PLAÇA DE SARRIÀ BCN. 076/21			U.E.: 5117
Tipus d'U.E.: Estrat/nivell	Definició: Farciment		
Textura: Argil-lsorrenca	Consistència: Solta		
Composició Geològica: Argiles, Sorres			
Composició Orgànica: Fusta			
Composició Artificial: Ceràmica, Material de construcció, Morter, Vidre			
Color: Marró clar	Cota Superior: 119,67 (en metres)	Cota Inferior: 119,40 (en metres)	
Relacions Físiques: Cobreix a: 5114 És cobert per: 5005-5000 Farceix a: 5118			
Fase Cronològica: Època contemporània (XIX-XXI)		Datació:	
Interpretació:			

Nom Jaciment/Codi: PLAÇA DE SARRIÀ BCN. 076/21			U.E.: 5118
Tipus d'U.E.: Estructura negativa/retall	Definició: Retall indeterminat		
Cota Superior: 119,67 (en metres)	Cota Inferior: 119,29 (en metres)		
Relacions Físiques: Talla a: 3069 És tallat per: 5031 És farcit per: 5114-5117			
Fase Cronològica: Època contemporània (XIX-XXI)		Datació:	
Interpretació:			

Nom Jaciment/Codi: PLAÇA DE SARRIÀ BCN. 076/21			U.E.: 5120
Tipus d'U.E.: Estructura positiva	Definició: Mur		
Composició Geològica: Pedres			
Composició Orgànica:			
Composició Artificial: Ceràmica, Morter			
Color: Taronja	Cota Superior: 119,70 (en metres)	Cota Inferior: 119,36 (en metres)	
Amplada: 0,55 (en metres)	Longitud: 1,10 (en metres)		
Relacions Físiques: Cobreix a: 3069 És cobert per: 4021-5001 És tallat per: 5129			
Fase Cronològica: Època moderna (XVI-XVIII)		Datació:	
Interpretació:			

Nom Jaciment/Codi: PLAÇA DE SARRIÀ BCN. 076/21		U.E.: 5121
Tipus d'U.E.: Estructura negativa/retall	Definició: Retall indeterminat	
Cota Superior: 118,80 (en metres)	Cota Inferior: 118,65 (en metres)	
Relacions Físiques: Talla a: 3069 És farcit per: 5122		
Fase Cronològica: Època moderna (XVI-XVIII)	Datació:	
Interpretació: Possible bioturbació.		

Nom Jaciment/Codi: PLAÇA DE SARRIÀ BCN. 076/21		U.E.: 5122
Tipus d'U.E.: Estrat/nivell	Definició: Farciment	
Textura: Argilosa	Consistència: Compacta	
Composició Geològica: Argiles, Carbonatació càlcica		
Composició Orgànica: Carbons		
Composició Artificial:		
Color: Vermell	Cota Superior: 118,80 (en metres)	Cota Inferior: 118,65 (en metres)
Relacions Físiques: És cobert per: 5009-5012-5013-5100-5079 Farceix a: 5121		
Fase Cronològica: Època moderna (XVI-XVIII)	Datació:	
Interpretació:		

Nom Jaciment/Codi: PLAÇA DE SARRIÀ BCN. 076/21		U.E.: 5123
Tipus d'U.E.: Estrat/nivell	Definició: Farciment	
Textura: Argil·losorrenca	Consistència: Solta	
Composició Geològica: Argiles, Pedres, Sorres		
Composició Orgànica: Carbons, Cendres, Fusta, Matèria en descomposició		
Composició Artificial: Material de construcció, Morter, Runa		
Color: Gris clar	Cota Superior: 119,78 (en metres)	Cota Inferior: 0,00 (en metres)
Relacions Físiques: És cobert per: 5086 Farceix a: 5087		
Fase Cronològica: Època contemporània (XIX-XXI)	Datació:	
Interpretació: No exhaurit.		

Nom Jaciment/Codi: PLAÇA DE SARRIÀ BCN. 076/21		U.E.: 5125
Tipus d'U.E.: Estructura negativa/retall	Definició: Retall indeterminat	
Cota Superior: 119,78 (en metres)	Cota Inferior: 119,19 (en metres)	
Relacions Físiques: Talla a: 3069 És farcit per: 5126		
Fase Cronològica: Època moderna (XVI-XVIII)	Datació:	
Interpretació:		

Nom Jaciment/Codi: PLAÇA DE SARRIÀ BCN. 076/21		U.E.: 5126
Tipus d'U.E.: Estrat/nivell	Definició: Farciment	
Textura: Argil·losorrenca	Consistència: Solta	
Composició Geològica: Argiles, Pedres, Sorres		
Composició Orgànica:		
Composició Artificial: Ceràmica, Morter		
Color: Taronja	Cota Superior: 119,78 (en metres)	Cota Inferior: 119,19 (en metres)
Relacions Físiques: És tallat per: 5129 Farceix a: 5125		
Fase Cronològica: Època moderna (XVI-XVIII)	Datació:	
Interpretació:		

Nom Jaciment/Codi: PLAÇA DE SARRIÀ BCN. 076/21		U.E.: 5127
Tipus d'U.E.: Estructura positiva	Definició: Mur	
Composició Geològica: Pedres		
Composició Orgànica:		
Composició Artificial: Morter, Pedra treballada		
Color: Blanc	Cota Superior: 119,78 (en metres)	Cota Inferior: 119,20 (en metres)
Amplada: 0,38 (en metres)	Longitud: 1,30 (en metres)	
Relacions Físiques: Cobreix a: 3069 És cobert per: 5001 És tallat per: 5129 És lliura a: 6055		
Fase Cronològica: Època contemporània (XIX-XXI)	Datació:	
Interpretació:		

Nom Jaciment/Codi: PLAÇA DE SARRIÀ BCN. 076/21			U.E.: 5128
Tipus d'U.E.: Estrat/nivell	Definició: Farciment		
Textura: Sorrenca	Consistència: Solta		
Composició Geològica: Pedres, Sorres			
Composició Orgànica: Matèria en descomposició			
Composició Artificial: Ceràmica			
Color: Negre	Cota Superior: 119,37 (en metres)	Cota Inferior: 119,26 (en metres)	
Relacions Físiques: És cobert per: 5000 Farceix a: 5001			
Fase Cronològica: Època contemporània (XIX-XXI)		Datació:	
Interpretació: Localitzat a la zona del pou 5087.			

Nom Jaciment/Codi: PLAÇA DE SARRIÀ BCN. 076/21			U.E.: 5129
Tipus d'U.E.: Estructura negativa/retall	Definició: Claveguera		
Cota Superior: 119,70 (en metres)	Cota Inferior: 119,20 (en metres)		
Relacions Físiques: Talla a: 3069-6055-5004-5009-5011-5012-5017-5036-5100-5071-5113-5120-5087-5127-5126-5088 És farcit per: 5001			
Fase Cronològica: Època contemporània (XIX-XXI)		Datació:	
Interpretació: Xarxa de clavegueram.			

Nom Jaciment/Codi: PLAÇA DE SARRIÀ BCN. 076/21			U.E.: 5130
Tipus d'U.E.: Estructura positiva	Definició: Fossa sèptica		
Composició Geològica:			
Composició Orgànica:			
Composició Artificial: Material de construcció, Morter			
Color: Blanc	Cota Superior: 119,64 (en metres)	Cota Inferior: 118,00 (en metres)	
Amplada: 0,00 (en metres)	Longitud: 0,00 (en metres)		
Relacions Físiques: És cobert per: 5025-5080-5081 Farceix a: 5132			
Fase Cronològica: Època contemporània (XIX-XXI)		Datació:	
Interpretació:			

Nom Jaciment/Codi: PLAÇA DE SARRIÀ BCN. 076/21		U.E.: 5132
Tipus d'U.E.: Estructura negativa/retall	Definició: Rasa de fonamentació	
Cota Superior: 119,64 (en metres)	Cota Inferior: 118,00 (en metres)	
Relacions Físiques: Talla a: 3069 És farcit per: 5130		
Fase Cronològica: Època contemporània (XIX-XXI)	Datació:	
Interpretació:		

Nom Jaciment/Codi: PLAÇA DE SARRIÀ BCN. 076/21		U.E.: 6000
Tipus d'U.E.: Estrat/nivell	Definició: Anivellament	
Textura: Argil-losorrenca	Consistència: Compacta	
Composició Geològica: Argiles, Graves, Llims, Pedres, Sorres		
Composició Orgànica: Matèria en descomposició		
Composició Artificial: Material de construcció, Morter, Plàstics, Runa, Vidre		
Color: Marró fosc	Cota Superior: 120,74 (en metres)	Cota Inferior: 119,74 (en metres)
Relacions Físiques: Cobreix a: 3069-3019-6011-6008-6007-6006-6003-6004-6042-6035-6001-6002-6022-6021-6051-6010-6049-6029-6018-6009-6005-6054-6053-6052-6040-6044 És lliura a: 3019		
Fase Cronològica:	Datació:	
Interpretació:		

Nom Jaciment/Codi: PLAÇA DE SARRIÀ BCN. 076/21		U.E.: 6001
Tipus d'U.E.: Estructura positiva	Definició: Mur	
Composició Geològica: Pedres		
Composició Orgànica:		
Composició Artificial: Material de construcció, Morter		
Color: Blanc	Cota Superior: 120,21 (en metres)	Cota Inferior: 116,21 (en metres)
Amplada: 0,40 (en metres)	Longitud: 5,00 (en metres)	
Relacions Físiques: Cobreix a: 3069 És cobert per: 6000 És lliura a: 6055-6002-6022 Se li lliura: 5105		
Fase Cronològica: Època contemporània (XIX-XXI)	Datació:	
Interpretació:		

Nom Jaciment/Codi: PLAÇA DE SARRIÀ BCN. 076/21			U.E.: 6002
Tipus d'U.E.: Estructura positiva		Definició: Mur	
Composició Geològica: Pedres			
Composició Orgànica:			
Composició Artificial: Material de construcció, Morter			
Color: Taronja	Cota Superior: 120,08 (en metres)	Cota Inferior: 119,74 (en metres)	
Amplada: 0,30 (en metres)	Longitud: 4,00 (en metres)		
Relacions Físiques: Cobreix a: 6029 És cobert per: 6000 És lliura a: 6055 Se li lliura: 6001-6030-6044			
Fase Cronològica: Època moderna (XVI-XVIII)		Datació:	
Interpretació:			

Nom Jaciment/Codi: PLAÇA DE SARRIÀ BCN. 076/21			U.E.: 6003
Tipus d'U.E.: Estructura positiva		Definició: Claveguera	
Composició Geològica:			
Composició Orgànica:			
Composició Artificial: Material de construcció, Morter			
Color: Gris	Cota Superior: 120,00 (en metres)	Cota Inferior: 119,70 (en metres)	
Amplada: 0,30 (en metres)	Longitud: 4,00 (en metres)		
Relacions Físiques: Cobreix a: 3069-6006-6004-6049-6005-6054-6053-6052 És cobert per: 6000 És lliura a: 6052			
Fase Cronològica: Època contemporània (XIX-XXI)		Datació:	
Interpretació:			

Nom Jaciment/Codi: PLAÇA DE SARRIÀ BCN. 076/21			U.E.: 6004
Tipus d'U.E.: Estructura positiva		Definició: Mur	
Composició Geològica: Pedres			
Composició Orgànica:			
Composició Artificial: Material de construcció, Morter			
Color: Gris	Cota Superior: 119,91 (en metres)	Cota Inferior: 119,70 (en metres)	
Amplada: 0,30 (en metres)		Longitud: 2,00 (en metres)	
Relacions Físiques: Cobreix a: 3069 És cobert per: 6000-6003 És lliura a: 6005			
Fase Cronològica: Època contemporània (XIX-XXI)		Datació:	
Interpretació: Dos murs menors de 2 i 1 m de longitud lligats amb ciment.			

Nom Jaciment/Codi: PLAÇA DE SARRIÀ BCN. 076/21			U.E.: 6005
Tipus d'U.E.: Estructura positiva		Definició: Mur	
Composició Geològica:			
Composició Orgànica:			
Composició Artificial: Material de construcció, Morter			
Color: Gris	Cota Superior: 119,96 (en metres)	Cota Inferior: 119,70 (en metres)	
Amplada: 0,30 (en metres)		Longitud: 4,10 (en metres)	
Relacions Físiques: Cobreix a: 3069 És cobert per: 6000-6003 Se li lliura: 6006-6004			
Fase Cronològica: Època contemporània (XIX-XXI)		Datació:	
Interpretació:			

Nom Jaciment/Codi: PLAÇA DE SARRIÀ BCN. 076/21			U.E.: 6006
Tipus d'U.E.: Estructura positiva	Definició: Paviment		
Composició Geològica:			
Composició Orgànica:			
Composició Artificial: Material de construcció, Morter			
Color: Gris	Cota Superior: 119,64 (en metres)	Cota Inferior: 119,59 (en metres)	
Amplada: 2,80 (en metres)	Longitud: 5,70 (en metres)		
Relacions Físiques: Cobreix a: 3069 És cobert per: 6000-6007-6003 És lliura a: 3019-6008-6005 Se li lliura: 6054-6053			
Fase Cronològica: Època contemporània (XIX-XXI)		Datació:	
Interpretació:			

Nom Jaciment/Codi: PLAÇA DE SARRIÀ BCN. 076/21			U.E.: 6007
Tipus d'U.E.: Estructura positiva	Definició: Altres		
Composició Geològica:			
Composició Orgànica:			
Composició Artificial: Material de construcció, Morter			
Color: Gris	Cota Superior: 120,04 (en metres)	Cota Inferior: 119,61 (en metres)	
Amplada: 0,60 (en metres)	Longitud: 1,20 (en metres)		
Relacions Físiques: Cobreix a: 6006 És cobert per: 6000 És lliura a: 6008			
Fase Cronològica: Època contemporània (XIX-XXI)		Datació:	
Interpretació: Escales de tres graons de 20 cm d'alçada cadascun.			

Nom Jaciment/Codi: PLAÇA DE SARRIÀ BCN. 076/21			U.E.: 6008
Tipus d'U.E.: Estructura positiva		Definició: Mur	
Composició Geològica: Pedres			
Composició Orgànica:			
Composició Artificial: Material de construcció, Morter			
Color: Blanc	Cota Superior: 119,84 (en metres)	Cota Inferior: 119,40 (en metres)	
Amplada: 0,50 (en metres)	Longitud: 1,60 (en metres)		
Relacions Físiques: És cobert per: 6000 És tallat per: 7057 Se li lliura: 6011-6007-6006			
Fase Cronològica: Època contemporània (XIX-XXI)		Datació:	
Interpretació:			

Nom Jaciment/Codi: PLAÇA DE SARRIÀ BCN. 076/21			U.E.: 6009
Tipus d'U.E.: Estructura positiva		Definició: Paviment	
Composició Geològica: Pedres			
Composició Orgànica:			
Composició Artificial: Material de construcció, Morter, Pedra treballada			
Color: Blanc	Cota Superior: 119,75 (en metres)	Cota Inferior: 119,70 (en metres)	
Amplada: 1,50 (en metres)	Longitud: 2,60 (en metres)		
Relacions Físiques: Cobreix a: 6012 És cobert per: 6000 És lliura a: 6011-6010			
Fase Cronològica: Època contemporània (XIX-XXI)		Datació:	
Interpretació:			

Nom Jaciment/Codi: PLAÇA DE SARRIÀ BCN. 076/21			U.E.: 6010
Tipus d'U.E.: Estructura positiva		Definició: Mur	
Composició Geològica: Argiles			
Composició Orgànica:			
Composició Artificial: Material de construcció, Morter			
Color: Blanc	Cota Superior: 119,81 (en metres)	Cota Inferior: 119,30 (en metres)	
Amplada: 0,70 (en metres)		Longitud: 3,90 (en metres)	
Relacions Físiques: Cobreix a: 3069 És cobert per: 6000 És tallat per: 7057 Se li lliura: 6009-6015-6012			
Fase Cronològica: Època contemporània (XIX-XXI)		Datació:	
Interpretació:			

Nom Jaciment/Codi: PLAÇA DE SARRIÀ BCN. 076/21			U.E.: 6011
Tipus d'U.E.: Estructura positiva		Definició:	
Composició Geològica:			
Composició Orgànica:			
Composició Artificial:			
Color:	Cota Superior: 0,00 (en metres)	Cota Inferior: 0,00 (en metres)	
Amplada: 0,00 (en metres)		Longitud: 0,00 (en metres)	
Relacions Físiques: És cobert per: 6000 És tallat per: 7057 És lliura a: 6008 Se li lliura: 6009-6015-6012			
Fase Cronològica:		Datació:	
Interpretació:			

Nom Jaciment/Codi: PLAÇA DE SARRIÀ BCN. 076/21			U.E.: 6012
Tipus d'U.E.: Estructura positiva		Definició: Preparació de paviment	
Composició Geològica: Sorres			
Composició Orgànica:			
Composició Artificial: Material de construcció			
Color: Blanc	Cota Superior: 119,70 (en metres)	Cota Inferior: 119,66 (en metres)	
Amplada: 0,00 (en metres)	Longitud: 0,00 (en metres)		
Relacions Físiques: Cobreix a: 6015 És cobert per: 6009 És lliura a: 6011-6010			
Fase Cronològica: Època contemporània (XIX-XXI)		Datació:	
Interpretació:			

Nom Jaciment/Codi: PLAÇA DE SARRIÀ BCN. 076/21			U.E.: 6013
Tipus d'U.E.: Estructura negativa/retall		Definició: Retall indeterminat	
Cota Superior: 119,73 (en metres)	Cota Inferior: 119,26 (en metres)		
Relacions Físiques: Talla a: 3019-6015 És farcit per: 6014			
Fase Cronològica: Època contemporània (XIX-XXI)		Datació:	
Interpretació:			

Nom Jaciment/Codi: PLAÇA DE SARRIÀ BCN. 076/21			U.E.: 6014
Tipus d'U.E.: Estrat/nivell		Definició: Farciment	
Textura: Argil·losorrenca		Consistència: Compacta	
Composició Geològica: Argiles, Pedres, Sorres			
Composició Orgànica:			
Composició Artificial: Ceràmica			
Color: Marró fosc	Cota Superior: 119,73 (en metres)	Cota Inferior: 119,26 (en metres)	
Relacions Físiques: Farceix a: 6013 És lliura a: 3019			
Fase Cronològica: Època contemporània (XIX-XXI)		Datació:	
Interpretació:			

Nom Jaciment/Codi: PLAÇA DE SARRIÀ BCN. 076/21			U.E.: 6015
Tipus d'U.E.: Estructura positiva		Definició: Preparació de paviment	
Composició Geològica: Pedres			
Composició Orgànica:			
Composició Artificial: Material de construcció, Morter			
Color: Blanc	Cota Superior: 119,66 (en metres)	Cota Inferior: 119,40 (en metres)	
Amplada: 1,50 (en metres)		Longitud: 2,60 (en metres)	
Relacions Físiques: És cobert per: 6012 És tallat per: 6013 És lliura a: 6011-6010			
Fase Cronològica: Època contemporània (XIX-XXI)		Datació:	
Interpretació:			

Nom Jaciment/Codi: PLAÇA DE SARRIÀ BCN. 076/21			U.E.: 6016
Tipus d'U.E.: Estrat/nivell		Definició: Anivellament	
Textura: Argil·losorrenca		Consistència: Solta	
Composició Geològica: Argiles, Sorres			
Composició Orgànica:			
Composició Artificial: Ceràmica, Material de construcció, Morter			
Color: Vermell	Cota Superior: 119,86 (en metres)	Cota Inferior: 119,80 (en metres)	
Relacions Físiques: Cobreix a: 6030			
Fase Cronològica: Època moderna (XVI-XVIII)		Datació:	
Interpretació:			

Nom Jaciment/Codi: PLAÇA DE SARRIÀ BCN. 076/21			U.E.: 6017
Tipus d'U.E.: Estructura negativa/retall		Definició: Retall indeterminat	
Cota Superior: 120,00 (en metres)		Cota Inferior: 118,76 (en metres)	
Relacions Físiques: Talla a: 6030 És farcit per: 6018			
Fase Cronològica: Època contemporània (XIX-XXI)		Datació:	
Interpretació:			

Nom Jaciment/Codi: PLAÇA DE SARRIÀ BCN. 076/21			U.E.: 6018
Tipus d'U.E.: Estrat/nivell	Definició: Farciment		
Textura: Argil·losorrenca	Consistència: Solta		
Composició Geològica: Argiles, Pedres, Sorres			
Composició Orgànica:			
Composició Artificial: Material de construcció			
Color: Marró fosc	Cota Superior: 119,80 (en metres)	Cota Inferior: 119,76 (en metres)	
Relacions Físiques: Cobreix a: 6030 És cobert per: 6000 Farceix a: 6017 És lliura a: 6055			
Fase Cronològica: Època moderna (XVI-XVIII)		Datació:	
Interpretació:			

Nom Jaciment/Codi: PLAÇA DE SARRIÀ BCN. 076/21			U.E.: 6019
Tipus d'U.E.: Estrat/nivell	Definició: Farciment		
Textura: Argil·losorrenca	Consistència: Solta		
Composició Geològica: Argiles, Sorres			
Composició Orgànica:			
Composició Artificial: Ceràmica, Material de construcció			
Color: Marró clar	Cota Superior: 119,86 (en metres)	Cota Inferior: 119,65 (en metres)	
Relacions Físiques: És cobert per: 7000 Farceix a: 6020			
Fase Cronològica: Època contemporània (XIX-XXI)		Datació:	
Interpretació:			

Nom Jaciment/Codi: PLAÇA DE SARRIÀ BCN. 076/21			U.E.: 6020
Tipus d'U.E.: Estructura negativa/retall	Definició: Retall indeterminat		
Cota Superior: 119,86 (en metres)	Cota Inferior: 119,65 (en metres)		
Relacions Físiques: Talla a: 3069-7016 És farcit per: 6019			
Fase Cronològica: Època contemporània (XIX-XXI)		Datació:	
Interpretació:			

Nom Jaciment/Codi: PLAÇA DE SARRIÀ BCN. 076/21			U.E.: 6021
Tipus d'U.E.: Estructura positiva		Definició: Mur	
Composició Geològica: Pedres			
Composició Orgànica:			
Composició Artificial: Material de construcció, Morter			
Color: Blanc	Cota Superior: 121,98 (en metres)	Cota Inferior: 115,56 (en metres)	
Amplada: 0,90 (en metres)		Longitud: 2,40 (en metres)	
Relacions Físiques: És cobert per: 6000 Se li lliura: 6051-6049 És solidària amb: 6022			
Fase Cronològica: Època contemporània (XIX-XXI)		Datació:	
Interpretació: Cara vista 50 cm ample. Té dues banquetes de 18 cm a diferent fondària (120, 14 i 119, 51).			

Nom Jaciment/Codi: PLAÇA DE SARRIÀ BCN. 076/21			U.E.: 6022
Tipus d'U.E.: Estructura positiva		Definició: Mur	
Composició Geològica: Pedres			
Composició Orgànica:			
Composició Artificial: Material de construcció, Morter			
Color: Blanc	Cota Superior: 120,56 (en metres)	Cota Inferior: 116,56 (en metres)	
Amplada: 0,50 (en metres)		Longitud: 4,40 (en metres)	
Relacions Físiques: És cobert per: 6000 És lliura a: 6057 Se li lliura: 6001-6049-6033 És solidària amb: 6021-6051			
Fase Cronològica: Època contemporània (XIX-XXI)		Datació:	
Interpretació:			

Nom Jaciment/Codi: PLAÇA DE SARRIÀ BCN. 076/21		U.E.: 6023
Tipus d'U.E.: Estrat/nivell	Definició: Farciment	
Textura: Argil·losorrenca	Consistència: Compacta	
Composició Geològica: Argiles, Carbonatació càlcica, Sorres		
Composició Orgànica:		
Composició Artificial:		
Color: Marró clar	Cota Superior: 119,83 (en metres)	Cota Inferior: 119,68 (en metres)
Relacions Físiques: És cobert per: 7000 Farceix a: 6024		
Fase Cronològica:		Datació:
Interpretació:		

Nom Jaciment/Codi: PLAÇA DE SARRIÀ BCN. 076/21		U.E.: 6024
Tipus d'U.E.: Estructura negativa/retall	Definició: Retall indeterminat	
Cota Superior: 119,83 (en metres)	Cota Inferior: 119,68 (en metres)	
Relacions Físiques: Talla a: 3069 És farcit per: 6023		
Fase Cronològica: Indeterminada		Datació:
Interpretació:		

Nom Jaciment/Codi: PLAÇA DE SARRIÀ BCN. 076/21		U.E.: 6027
Tipus d'U.E.: Estrat/nivell	Definició: Farciment	
Textura: Argil·losorrenca	Consistència: Solta	
Composició Geològica: Argiles, Sorres		
Composició Orgànica:		
Composició Artificial: Ceràmica, Material de construcció		
Color: Marró fosc	Cota Superior: 119,77 (en metres)	Cota Inferior: 119,52 (en metres)
Relacions Físiques: És cobert per: 7000 Farceix a: 6028 És lliura a: 3019		
Fase Cronològica: Època contemporània (XIX-XXI)		Datació:
Interpretació:		

Nom Jaciment/Codi: PLAÇA DE SARRIÀ BCN. 076/21		U.E.: 6028
Tipus d'U.E.: Estructura negativa/retall	Definició: Retall indeterminat	
Cota Superior: 119,77 (en metres)	Cota Inferior: 119,52 (en metres)	
Relacions Físiques: Talla a: 3069 És farcit per: 6027		
Fase Cronològica: Indeterminada	Datació:	
Interpretació:		

Nom Jaciment/Codi: PLAÇA DE SARRIÀ BCN. 076/21		U.E.: 6029
Tipus d'U.E.: Estrat/nivell	Definició: Anivellament	
Textura: Argilosa	Consistència: Solta	
Composició Geològica: Argiles, Pedres		
Composició Orgànica: Carbons		
Composició Artificial: Ceràmica, Material de construcció, Morter		
Color: Vermell	Cota Superior: 119,74 (en metres)	Cota Inferior: 119,50 (en metres)
Relacions Físiques: És igual a: 6037 Cobreix a: 3069-6033 És cobert per: 6000-6002		
Fase Cronològica: Època moderna (XVI-XVIII)	Datació:	
Interpretació:		

Nom Jaciment/Codi: PLAÇA DE SARRIÀ BCN. 076/21		U.E.: 6030
Tipus d'U.E.: Estrat/nivell	Definició: Anivellament	
Textura: Argil·losorrenca	Consistència: Solta	
Composició Geològica: Argiles, Sorres		
Composició Orgànica:		
Composició Artificial: Ceràmica		
Color: Gris fosc	Cota Superior: 119,80 (en metres)	Cota Inferior: 119,68 (en metres)
Relacions Físiques: Cobreix a: 6037 És cobert per: 6016-6018-6044 És tallat per: 6017-6046-6048 És lliura a: 6055-6002		
Fase Cronològica: Època moderna (XVI-XVIII)	Datació:	
Interpretació:		

Nom Jaciment/Codi: PLAÇA DE SARRIÀ BCN. 076/21		U.E.: 6031
Tipus d'U.E.: Estrat/nivell	Definició: Farciment	
Textura: Argil-losorrenca	Consistència: Compacta	
Composició Geològica: Argiles, Sorres		
Composició Orgànica:		
Composició Artificial:		
Color: Marró fosc	Cota Superior: 119,95 (en metres)	Cota Inferior: 119,85 (en metres)
Relacions Físiques: És cobert per: 7000-7001 Farceix a: 6032 És lliura a: 7016-7001		
Fase Cronològica: Època contemporània (XIX-XXI)	Datació:	
Interpretació:		

Nom Jaciment/Codi: PLAÇA DE SARRIÀ BCN. 076/21		U.E.: 6032
Tipus d'U.E.: Estructura negativa/retall	Definició: Retall indeterminat	
Cota Superior: 119,95 (en metres)	Cota Inferior: 119,85 (en metres)	
Relacions Físiques: És farcit per: 6031		
Fase Cronològica: Indeterminada	Datació:	
Interpretació:		

Nom Jaciment/Codi: PLAÇA DE SARRIÀ BCN. 076/21		U.E.: 6033
Tipus d'U.E.: Estrat/nivell	Definició: Farciment	
Textura:	Consistència:	
Composició Geològica:		
Composició Orgànica:		
Composició Artificial:		
Color:	Cota Superior: 119,50 (en metres)	Cota Inferior: 118,98 (en metres)
Relacions Físiques: És cobert per: 6029 Farceix a: 6034 És lliura a: 6022		
Fase Cronològica: Època moderna (XVI-XVIII)	Datació:	
Interpretació:		

Nom Jaciment/Codi: PLAÇA DE SARRIÀ BCN. 076/21		U.E.: 6034
Tipus d'U.E.: Estructura negativa/retall	Definició: Retall indeterminat	
Cota Superior: 119,50 (en metres)	Cota Inferior: 118,98 (en metres)	
Relacions Físiques: Talla a: 3069-6042-6043 És farcit per: 6033		
Fase Cronològica: Època moderna (XVI-XVIII)	Datació:	
Interpretació:		

Nom Jaciment/Codi: PLAÇA DE SARRIÀ BCN. 076/21		U.E.: 6035
Tipus d'U.E.: Estrat/nivell	Definició: Farciment	
Textura: Argil·losorrenca	Consistència: Solta	
Composició Geològica: Argiles, Sorres		
Composició Orgànica: Matèria en descomposició		
Composició Artificial: Material de construcció		
Color: Altres	Cota Superior: 119,64 (en metres)	Cota Inferior: 119,54 (en metres)
Relacions Físiques: Cobreix a: 6038 És cobert per: 6000 Farceix a: 6036		
Fase Cronològica: Època moderna (XVI-XVIII)	Datació:	
Interpretació: Color verd.		

Nom Jaciment/Codi: PLAÇA DE SARRIÀ BCN. 076/21		U.E.: 6036
Tipus d'U.E.: Estructura negativa/retall	Definició: Fossa	
Cota Superior: 119,54 (en metres)	Cota Inferior: 118,00 (en metres)	
Relacions Físiques: Talla a: 3069 És farcit per: 6035-6038		
Fase Cronològica: Època moderna (XVI-XVIII)	Datació:	
Interpretació: Sèptica. Diàmetre inferior 1,10 m.		

Nom Jaciment/Codi: PLAÇA DE SARRIÀ BCN. 076/21			U.E.: 6037
Tipus d'U.E.: Estrat/nivell	Definició: Anivellament		
Textura: Gravosa	Consistència: Compacta		
Composició Geològica: Argiles, Graves			
Composició Orgànica:			
Composició Artificial: Ceràmica			
Color: Vermell	Cota Superior: 119,72 (en metres)	Cota Inferior: 119,42 (en metres)	
Relacions Físiques: És igual a: 6029 És cobert per: 6055-6030 És tallat per: 6056			
Fase Cronològica: Època moderna (XVI-XVIII)		Datació:	
Interpretació: Ceràmica ibèrica.			

Nom Jaciment/Codi: PLAÇA DE SARRIÀ BCN. 076/21			U.E.: 6038
Tipus d'U.E.: Estrat/nivell	Definició: Farciment		
Textura: Llimosa	Consistència: Compacta		
Composició Geològica: Argiles, Llims			
Composició Orgànica: Matèria en descomposició			
Composició Artificial: Ceràmica, Material de construcció			
Color: Marró clar	Cota Superior: 119,54 (en metres)	Cota Inferior: 118,90 (en metres)	
Relacions Físiques: És cobert per: 6035 Farceix a: 6036			
Fase Cronològica: Època moderna (XVI-XVIII)		Datació:	
Interpretació:			

Nom Jaciment/Codi: PLAÇA DE SARRIÀ BCN. 076/21			U.E.: 6040
Tipus d'U.E.: Estrat/nivell	Definició: Farciment		
Textura: Llimosa	Consistència: Solta		
Composició Geològica: Argiles, Llims, Pedres			
Composició Orgànica:			
Composició Artificial: Ceràmica, Material de construcció			
Color: Altres	Cota Superior: 119,58 (en metres)	Cota Inferior: 119,24 (en metres)	
Relacions Físiques: És cobert per: 6000 Farceix a: 6041			
Fase Cronològica: Època contemporània (XIX-XXI)		Datació:	
Interpretació: Verd.			

Nom Jaciment/Codi: PLAÇA DE SARRIÀ BCN. 076/21			U.E.: 6041
Tipus d'U.E.: Estructura negativa/retall	Definició: Fossa		
Cota Superior: 119,58 (en metres)	Cota Inferior: 119,24 (en metres)		
Relacions Físiques: Talla a: 3069 És farcit per: 6040			
Fase Cronològica: Època contemporània (XIX-XXI)		Datació:	
Interpretació: Sèptica.			

Nom Jaciment/Codi: PLAÇA DE SARRIÀ BCN. 076/21			U.E.: 6042
Tipus d'U.E.: Estrat/nivell	Definició: Farciment		
Textura: Llimosa	Consistència: Solta		
Composició Geològica: Carbonatació càlcica, Llims			
Composició Orgànica:			
Composició Artificial: Ceràmica			
Color: Altres	Cota Superior: 119,49 (en metres)	Cota Inferior: 119,23 (en metres)	
Relacions Físiques: Cobreix a: 6057 És cobert per: 6000 És tallat per: 6034 Farceix a: 6043			
Fase Cronològica: Època contemporània (XIX-XXI)		Datació:	
Interpretació: Verd.			

Nom Jaciment/Codi: PLAÇA DE SARRIÀ BCN. 076/21		U.E.: 6043
Tipus d'U.E.: Estructura negativa/retall	Definició: Pou	
Cota Superior: 119,49 (en metres)	Cota Inferior: 119,23 (en metres)	
Relacions Físiques: Talla a: 3069 És tallat per: 6034 És farcit per: 6042		
Fase Cronològica: Època contemporània (XIX-XXI)	Datació:	
Interpretació:		

Nom Jaciment/Codi: PLAÇA DE SARRIÀ BCN. 076/21		U.E.: 6044
Tipus d'U.E.: Estrat/nivell	Definició: Anivellament	
Textura: Argilosa	Consistència: Compacta	
Composició Geològica: Argiles		
Composició Orgànica: Carbons		
Composició Artificial: Ceràmica		
Color: Vermell	Cota Superior: 119,88 (en metres)	Cota Inferior: 119,80 (en metres)
Relacions Físiques: Cobreix a: 6030 És cobert per: 6000 És lliura a: 6002		
Fase Cronològica: Època moderna (XVI-XVIII)	Datació:	
Interpretació:		

Nom Jaciment/Codi: PLAÇA DE SARRIÀ BCN. 076/21		U.E.: 6045
Tipus d'U.E.: Estrat/nivell	Definició: Farciment	
Textura: Argil·losorrenca	Consistència: Solta	
Composició Geològica: Argiles, Graves, Sorres		
Composició Orgànica:		
Composició Artificial:		
Color: Marró fosc	Cota Superior: 119,81 (en metres)	Cota Inferior: 119,67 (en metres)
Relacions Físiques: Farceix a: 6046		
Fase Cronològica: Època moderna (XVI-XVIII)	Datació:	
Interpretació:		

Nom Jaciment/Codi: PLAÇA DE SARRIÀ BCN. 076/21		U.E.: 6046
Tipus d'U.E.: Estructura negativa/retall	Definició: Retall indeterminat	
Cota Superior: 119,81 (en metres)	Cota Inferior: 119,67 (en metres)	
Relacions Físiques: Talla a: 6030-6048-6047 És farcit per: 6045		
Fase Cronològica: Època contemporània (XIX-XXI)	Datació:	
Interpretació:		

Nom Jaciment/Codi: PLAÇA DE SARRIÀ BCN. 076/21		U.E.: 6047
Tipus d'U.E.: Estrat/nivell	Definició: Farciment	
Textura: Sorrenca	Consistència: Compacta	
Composició Geològica:		
Composició Orgànica:		
Composició Artificial:		
Color: Taronja	Cota Superior: 119,81 (en metres)	Cota Inferior: 119,73 (en metres)
Relacions Físiques: És tallat per: 6046		
Fase Cronològica: Època moderna (XVI-XVIII)	Datació:	
Interpretació:		

Nom Jaciment/Codi: PLAÇA DE SARRIÀ BCN. 076/21		U.E.: 6048
Tipus d'U.E.: Estructura negativa/retall	Definició: Altres	
Cota Superior: 119,81 (en metres)	Cota Inferior: 119,73 (en metres)	
Relacions Físiques: Talla a: 6030 És tallat per: 6046		
Fase Cronològica: Època moderna (XVI-XVIII)	Datació:	
Interpretació: Estructura espoliada.		

Nom Jaciment/Codi: PLAÇA DE SARRIÀ BCN. 076/21		U.E.: 6049
Tipus d'U.E.: Estrat/nivell	Definició: Anivellament	
Textura: Argil-losorrenca	Consistència: Compacta	
Composició Geològica: Argiles, Carbonatació càlcica, Còdols, Graves, Llims, Pedres, Sorres		
Composició Orgànica: Carbons, Fauna, Matèria en descomposició		
Composició Artificial: Ceràmica, Material de construcció, Metall, Morter, Vidre		
Color: Altres	Cota Superior: 120,20 (en metres)	Cota Inferior: 116,56 (en metres)
Relacions Físiques: És cobert per: 6000-6003 És lliura a: 6022-6021		
Fase Cronològica:		Datació:
Interpretació: Diferents tonalitats, marró fosc, gris, vermell, verd.		

Nom Jaciment/Codi: PLAÇA DE SARRIÀ BCN. 076/21		U.E.: 6051
Tipus d'U.E.: Estructura positiva	Definició: Pilar	
Composició Geològica:		
Composició Orgànica:		
Composició Artificial:		
Color: Blanc	Cota Superior: 120,80 (en metres)	Cota Inferior: 118,30 (en metres)
Amplada: 0,35 (en metres)	Longitud: 0,45 (en metres)	
Relacions Físiques: És cobert per: 6000 És lliura a: 6021 És solidària amb: 6022		
Fase Cronològica: Època contemporània (XIX-XXI)		Datació:
Interpretació:		

Nom Jaciment/Codi: PLAÇA DE SARRIÀ BCN. 076/21			U.E.: 6052
Tipus d'U.E.: Estructura positiva		Definició: Mur	
Composició Geològica:			
Composició Orgànica:			
Composició Artificial: Material de construcció, Morter			
Color: Blanc	Cota Superior: 119,77 (en metres)	Cota Inferior: 119,60 (en metres)	
Amplada: 0,16 (en metres)	Longitud: 1,00 (en metres)		
Relacions Físiques: Cobreix a: 3069 És cobert per: 6000-6003 És lliura a: 3019 Se li lliura: 6003-6053			
Fase Cronològica: Època contemporània (XIX-XXI)		Datació:	
Interpretació:			

Nom Jaciment/Codi: PLAÇA DE SARRIÀ BCN. 076/21			U.E.: 6053
Tipus d'U.E.: Estructura positiva		Definició: Mur	
Composició Geològica:			
Composició Orgànica:			
Composició Artificial: Material de construcció, Morter			
Color: Gris	Cota Superior: 119,77 (en metres)	Cota Inferior: 119,60 (en metres)	
Amplada: 0,15 (en metres)	Longitud: 0,70 (en metres)		
Relacions Físiques: És cobert per: 6000-6003 És lliura a: 6006-6054-6052			
Fase Cronològica: Època contemporània (XIX-XXI)		Datació:	
Interpretació:			

Nom Jaciment/Codi: PLAÇA DE SARRIÀ BCN. 076/21			U.E.: 6054
Tipus d'U.E.: Estructura positiva		Definició: Mur	
Composició Geològica:			
Composició Orgànica:			
Composició Artificial: Material de construcció, Morter			
Color: Gris	Cota Superior: 119,72 (en metres)	Cota Inferior: 119,60 (en metres)	
Amplada: 0,16 (en metres)		Longitud: 1,50 (en metres)	
Relacions Físiques: És cobert per: 6000-6003 És lliura a: 3019-6006 Se li lliura: 6053			
Fase Cronològica: Època contemporània (XIX-XXI)		Datació:	
Interpretació:			

Nom Jaciment/Codi: PLAÇA DE SARRIÀ BCN. 076/21			U.E.: 6055
Tipus d'U.E.: Estructura positiva		Definició: Mur	
Composició Geològica: Pedres			
Composició Orgànica:			
Composició Artificial: Material de construcció, Morter			
Color: Taronja	Cota Superior: 119,92 (en metres)	Cota Inferior: 119,50 (en metres)	
Amplada: 0,55 (en metres)		Longitud: 5,20 (en metres)	
Relacions Físiques: Cobreix a: 6037 És tallat per: 3131-5129 Farceix a: 6056 Se li lliura: 3019-5025-5086-5105-5127-6001-6002-6030-6018			
Fase Cronològica: Època moderna (XVI-XVIII)		Datació:	
Interpretació:			

Nom Jaciment/Codi: PLAÇA DE SARRIÀ BCN. 076/21			U.E.: 6056
Tipus d'U.E.: Estructura negativa/retall		Definició: Rasa de fonamentació	
Cota Superior: 119,82 (en metres)		Cota Inferior: 119,50 (en metres)	
Relacions Físiques: Talla a: 3069-6037 És farcit per: 6055			
Fase Cronològica: Època moderna (XVI-XVIII)		Datació:	
Interpretació:			

Nom Jaciment/Codi: PLAÇA DE SARRIÀ BCN. 076/21			U.E.: 6057
Tipus d'U.E.: Estructura positiva	Definició: Canalització		
Composició Geològica: Pedres			
Composició Orgànica:			
Composició Artificial: Material de construcció, Morter			
Color: Blanc	Cota Superior: 119,31 (en metres)	Cota Inferior: 119,15 (en metres)	
Amplada: 0,22 (en metres)	Longitud: 0,38 (en metres)		
Relacions Físiques: És cobert per: 6042 Se li lliura: 6022			
Fase Cronològica: Època moderna (XVI-XVIII)		Datació:	
Interpretació:			

Nom Jaciment/Codi: PLAÇA DE SARRIÀ BCN. 076/21			U.E.: 7000
Tipus d'U.E.: Estrat/nivell	Definició: Anivellament		
Textura: Argil·losorrenca	Consistència: Compacta		
Composició Geològica: Argiles, Graves, Pedres, Sorres			
Composició Orgànica: Matèria en descomposició			
Composició Artificial: Material de construcció, Plàstics, Runa			
Color: Gris	Cota Superior: 120,74 (en metres)	Cota Inferior: 119,74 (en metres)	
Relacions Físiques: Cobreix a: 3069-3019-7014-7013-6019-6023-6027-6031-7001-3169-7064-7052-7059-7038-7049-7048-7010-7015-7009-7008-7006-7007-7002-7003-7005-7004-7051-7012-7017-7032-7063-7019-7023-7025-7029-7034-7039-7040-7045			
Fase Cronològica: Època contemporània (XIX-XXI)		Datació:	
Interpretació:			

Nom Jaciment/Codi: PLAÇA DE SARRIÀ BCN. 076/21			U.E.: 7001
Tipus d'U.E.: Estructura positiva		Definició: Mur	
Composició Geològica: Pedres			
Composició Orgànica:			
Composició Artificial: Material de construcció, Morter			
Color: Blanc	Cota Superior: 120,08 (en metres)	Cota Inferior: 119,50 (en metres)	
Amplada: 0,46 (en metres)	Longitud: 2,10 (en metres)		
Relacions Físiques: Cobreix a: 3069-6031 És cobert per: 7000 És lliura a: 3019-7016 Se li lliura: 6031-7032 És solidària amb: 7007			
Fase Cronològica: Època contemporània (XIX-XXI)		Datació:	
Interpretació:			

Nom Jaciment/Codi: PLAÇA DE SARRIÀ BCN. 076/21			U.E.: 7002
Tipus d'U.E.: Estructura positiva		Definició: Mur	
Composició Geològica: Pedres			
Composició Orgànica:			
Composició Artificial: Material de construcció, Morter			
Color: Blanc	Cota Superior: 120,58 (en metres)	Cota Inferior: 118,00 (en metres)	
Amplada: 0,00 (en metres)	Longitud: 0,00 (en metres)		
Relacions Físiques: Cobreix a: 3069 És cobert per: 7000 És farcit per: 7003 És lliura a: 7016 Se li lliura: 7004-7026-7018-7021-7022-7043-7032-7019-7036-7039-7041-7066-7065			
Fase Cronològica: Època contemporània (XIX-XXI)		Datació:	
Interpretació:			

Nom Jaciment/Codi: PLAÇA DE SARRIÀ BCN. 076/21		U.E.: 7003
Tipus d'U.E.: Estrat/nivell	Definició: Farciment	
Textura: Argil·losorrenca	Consistència: Solta	
Composició Geològica: Argiles, Sorres		
Composició Orgànica: Matèria en descomposició		
Composició Artificial: Ceràmica, Material de construcció, Morter		
Color: Marró clar	Cota Superior: 120,39 (en metres)	Cota Inferior: 118,00 (en metres)
Relacions Físiques: És cobert per: 7000 Farceix a: 7002		
Fase Cronològica: Època contemporània (XIX-XXI)	Datació:	
Interpretació:		

Nom Jaciment/Codi: PLAÇA DE SARRIÀ BCN. 076/21		U.E.: 7004
Tipus d'U.E.: Estructura positiva	Definició: Paviment	
Composició Geològica:		
Composició Orgànica:		
Composició Artificial: Material de construcció, Morter		
Color: Blanc	Cota Superior: 120,34 (en metres)	Cota Inferior: 120,22 (en metres)
Amplada: 0,70 (en metres)	Longitud: 0,90 (en metres)	
Relacions Físiques: Cobreix a: 7018-7019 És cobert per: 7000 És lliura a: 7002-7005		
Fase Cronològica: Època contemporània (XIX-XXI)	Datació:	
Interpretació:		

Nom Jaciment/Codi: PLAÇA DE SARRIÀ BCN. 076/21			U.E.: 7005
Tipus d'U.E.: Estructura positiva		Definició: Mur	
Composició Geològica: Pedres			
Composició Orgànica:			
Composició Artificial: Material de construcció, Morter			
Color: Blanc	Cota Superior: 120,42 (en metres)	Cota Inferior: 120,00 (en metres)	
Amplada: 0,30 (en metres)	Longitud: 0,85 (en metres)		
Relacions Físiques: Cobreix a: 7026 És cobert per: 7000 És lliura a: 3019 Se li lliura: 7004-7018-7021-7022			
Fase Cronològica: Època contemporània (XIX-XXI)		Datació:	
Interpretació:			

Nom Jaciment/Codi: PLAÇA DE SARRIÀ BCN. 076/21			U.E.: 7006
Tipus d'U.E.: Estructura positiva		Definició: Mur	
Composició Geològica: Pedres			
Composició Orgànica:			
Composició Artificial: Material de construcció, Morter			
Color: Blanc	Cota Superior: 120,28 (en metres)	Cota Inferior: 119,62 (en metres)	
Amplada: 0,40 (en metres)	Longitud: 4,30 (en metres)		
Relacions Físiques: Cobreix a: 3069 És cobert per: 7000 Farceix a: 7035 Se li lliura: 7026-7019-7023-7034-7065 És solidària amb: 7015			
Fase Cronològica: Època contemporània (XIX-XXI)		Datació:	
Interpretació:			

Nom Jaciment/Codi: PLAÇA DE SARRIÀ BCN. 076/21			U.E.: 7007
Tipus d'U.E.: Estructura positiva		Definició:	
Composició Geològica:			
Composició Orgànica:			
Composició Artificial:			
Color:	Cota Superior:	0,00 (en metres)	Cota Inferior: 0,00 (en metres)
Amplada: 0,00 (en metres)	Longitud: 0,00 (en metres)		
Relacions Físiques: És cobert per: 7000 Se li lliura: 7019 És solidària amb: 7001			
Fase Cronològica:		Datació:	
Interpretació:			

Nom Jaciment/Codi: PLAÇA DE SARRIÀ BCN. 076/21			U.E.: 7008
Tipus d'U.E.: Estructura positiva		Definició: Mur	
Composició Geològica: Pedres			
Composició Orgànica:			
Composició Artificial: Morter			
Color: Taronja	Cota Superior:	120,19 (en metres)	Cota Inferior: 119,90 (en metres)
Amplada: 0,35 (en metres)	Longitud: 2,00 (en metres)		
Relacions Físiques: És cobert per: 7000-7009 És tallat per: 7035 Se li lliura: 7017			
Fase Cronològica: Època moderna (XVI-XVIII)		Datació:	
Interpretació:			

Nom Jaciment/Codi: PLAÇA DE SARRIÀ BCN. 076/21			U.E.: 7009
Tipus d'U.E.: Estructura positiva		Definició: Pilar	
Composició Geològica: Pedres			
Composició Orgànica:			
Composició Artificial: Material de construcció, Morter			
Color: Blanc	Cota Superior: 120,30 (en metres)	Cota Inferior: 119,50 (en metres)	
Amplada: 0,50 (en metres)	Longitud: 0,70 (en metres)		
Relacions Físiques: Cobreix a: 3069-7008 És cobert per: 7000 Se li lliura: 7017 És solidària amb: 7010			
Fase Cronològica: Època contemporània (XIX-XXI)		Datació:	
Interpretació:			

Nom Jaciment/Codi: PLAÇA DE SARRIÀ BCN. 076/21			U.E.: 7010
Tipus d'U.E.: Estructura positiva		Definició: Mur	
Composició Geològica: Pedres			
Composició Orgànica:			
Composició Artificial: Morter			
Color: Blanc	Cota Superior: 120,30 (en metres)	Cota Inferior: 119,50 (en metres)	
Amplada: 0,52 (en metres)	Longitud: 3,90 (en metres)		
Relacions Físiques: Cobreix a: 3069 És cobert per: 7000 És lliura a: 3019 Se li lliura: 7045 És solidària amb: 7015-7009			
Fase Cronològica: Època contemporània (XIX-XXI)		Datació:	
Interpretació:			

Nom Jaciment/Codi: PLAÇA DE SARRIÀ BCN. 076/21			U.E.: 7011
Tipus d'U.E.: Estructura negativa/retall		Definició: Rasa de fonamentació	
Cota Superior: 120,16 (en metres)	Cota Inferior: 119,72 (en metres)		
Relacions Físiques: Talla a: 3069-7038-7047-7049-7048-7025 És farcit per: 7012			
Fase Cronològica: Època contemporània (XIX-XXI)		Datació:	
Interpretació: Possible rasa d'espoli de dos murs.			

Nom Jaciment/Codi: PLAÇA DE SARRIÀ BCN. 076/21			U.E.: 7012
Tipus d'U.E.: Estrat/nivell	Definició: Farciment		
Textura: Argil-losorrenca	Consistència: Compacta		
Composició Geològica: Argiles, Pedres, Sorres			
Composició Orgànica: Matèria en descomposició			
Composició Artificial: Ceràmica, Material de construcció			
Color: Altres	Cota Superior: 120,16 (en metres)	Cota Inferior: 119,72 (en metres)	
Relacions Físiques: És igual a: 7045 És cobert per: 7000 Farceix a: 7011			
Fase Cronològica: Època contemporània (XIX-XXI)		Datació:	
Interpretació: Farciment de rasa d'espoli d'un mur. Verd.			

Nom Jaciment/Codi: PLAÇA DE SARRIÀ BCN. 076/21			U.E.: 7013
Tipus d'U.E.: Estructura positiva	Definició: Dipòsit		
Composició Geològica: Pedres			
Composició Orgànica:			
Composició Artificial: Material de construcció, Morter			
Color: Blanc	Cota Superior: 120,21 (en metres)	Cota Inferior: 119,86 (en metres)	
Amplada: 0,38 (en metres)	Longitud: 0,80 (en metres)		
Relacions Físiques: Cobreix a: 7061 És cobert per: 7000 És lliura a: 3018-7038 Se li lliura: 7052-7050 És solidària amb: 7014-7059			
Fase Cronològica:		Datació:	
Interpretació: Dos murs menors en planta d'L.			

Nom Jaciment/Codi: PLAÇA DE SARRIÀ BCN. 076/21			U.E.: 7014
Tipus d'U.E.: Estructura positiva		Definició: Fossa sèptica	
Composició Geològica:			
Composició Orgànica:			
Composició Artificial: Material de construcció, Morter			
Color: Blanc	Cota Superior: 120,33 (en metres)	Cota Inferior: 120,06 (en metres)	
Amplada: 0,50 (en metres)		Longitud: 0,60 (en metres)	
Relacions Físiques: Cobreix a: 7051-7061 És cobert per: 7000 És lliura a: 3018-7064-7061 És solidària amb: 7013			
Fase Cronològica: Època contemporània (XIX-XXI)		Datació:	
Interpretació: Registre de fossa sèptica.			

Nom Jaciment/Codi: PLAÇA DE SARRIÀ BCN. 076/21			U.E.: 7015
Tipus d'U.E.: Estructura positiva		Definició: Mur	
Composició Geològica: Pedres			
Composició Orgànica:			
Composició Artificial: Material de construcció, Morter			
Color: Blanc	Cota Superior: 120,21 (en metres)	Cota Inferior: 119,80 (en metres)	
Amplada: 0,40 (en metres)		Longitud: 2,40 (en metres)	
Relacions Físiques: Cobreix a: 3069 És cobert per: 7000 Se li lliura: 7040 És solidària amb: 7010-7006			
Fase Cronològica: Època contemporània (XIX-XXI)		Datació:	
Interpretació:			

Nom Jaciment/Codi: PLAÇA DE SARRIÀ BCN. 076/21			U.E.: 7016
Tipus d'U.E.: Estructura positiva		Definició: Mur	
Composició Geològica: Pedres			
Composició Orgànica:			
Composició Artificial: Morter			
Color: Taronja	Cota Superior: 119,96 (en metres)	Cota Inferior: 119,80 (en metres)	
Amplada: 0,40 (en metres)		Longitud: 0,86 (en metres)	
Relacions Físiques: Cobreix a: 3069 És cobert per: 7031 És tallat per: 6020-7033 Se li lliura: 6031-7001-7002-7037			
Fase Cronològica: Època moderna (XVI-XVIII)		Datació:	
Interpretació:			

Nom Jaciment/Codi: PLAÇA DE SARRIÀ BCN. 076/21			U.E.: 7017
Tipus d'U.E.: Estrat/nivell		Definició: Nivell d'ús	
Textura: Argil·losorrenca		Consistència: Compacta	
Composició Geològica: Argiles, Sorres			
Composició Orgànica:			
Composició Artificial: Ceràmica, Material de construcció			
Color: Marró fosc	Cota Superior: 120,10 (en metres)	Cota Inferior: 120,02 (en metres)	
Relacions Físiques: És cobert per: 7000 És lliura a: 7009-7008			
Fase Cronològica: Època moderna (XVI-XVIII)		Datació:	
Interpretació:			

Nom Jaciment/Codi: PLAÇA DE SARRIÀ BCN. 076/21		U.E.: 7018
Tipus d'U.E.: Estrat/nivell	Definició: Nivell d'ús	
Textura: Sorrenca	Consistència: Compacta	
Composició Geològica: Pedres, Sorres		
Composició Orgànica:		
Composició Artificial:		
Color: Marró clar	Cota Superior: 120,22 (en metres)	Cota Inferior: 120,18 (en metres)
Relacions Físiques: Cobreix a: 7021 És cobert per: 7004 És lliura a: 7002-7005		
Fase Cronològica: Època contemporània (XIX-XXI)		Datació:
Interpretació:		

Nom Jaciment/Codi: PLAÇA DE SARRIÀ BCN. 076/21		U.E.: 7019
Tipus d'U.E.: Estrat/nivell	Definició: Nivell d'ús	
Textura: Cendrosa	Consistència: Compacta	
Composició Geològica:		
Composició Orgànica:		
Composició Artificial: Morter		
Color: Blanc	Cota Superior: 120,22 (en metres)	Cota Inferior: 120,19 (en metres)
Relacions Físiques: És igual a: 7029 Cobreix a: 7020 És cobert per: 7000-7004 És tallat per: 7024 És lliura a: 7006-7007-7002		
Fase Cronològica: Època contemporània (XIX-XXI)		Datació:
Interpretació:		

Nom Jaciment/Codi: PLAÇA DE SARRIÀ BCN. 076/21		U.E.: 7020
Tipus d'U.E.: Estrat/nivell	Definició:	
Textura:	Consistència:	
Composició Geològica:		
Composició Orgànica:		
Composició Artificial:		
Color:	Cota Superior: 120,19 (en metres)	Cota Inferior: 120,16 (en metres)
Relacions Físiques: Cobreix a: 7022 És cobert per: 7019		
Fase Cronològica:		Datació:
Interpretació:		

Nom Jaciment/Codi: PLAÇA DE SARRIÀ BCN. 076/21		U.E.: 7021
Tipus d'U.E.: Estrat/nivell	Definició: Nivell d'ús	
Textura:	Consistència:	
Composició Geològica:		
Composició Orgànica:		
Composició Artificial:		
Color:	Cota Superior: 120,18 (en metres)	Cota Inferior: 120,14 (en metres)
Relacions Físiques: Cobreix a: 7022 És cobert per: 7018 És lliura a: 7002-7005		
Fase Cronològica: Època contemporània (XIX-XXI)		Datació:
Interpretació:		

Nom Jaciment/Codi: PLAÇA DE SARRIÀ BCN. 076/21		U.E.: 7022
Tipus d'U.E.: Estrat/nivell	Definició: Anivellament	
Textura:	Consistència:	
Composició Geològica:		
Composició Orgànica:		
Composició Artificial:		
Color:	Cota Superior: 120,14 (en metres)	Cota Inferior: 120,02 (en metres)
Relacions Físiques: Cobreix a: 7026-7028-7053-7066 És cobert per: 7021-7020 És tallat per: 7024-7027 És lliura a: 7002-7005		
Fase Cronològica: Època contemporània (XIX-XXI)	Datació:	
Interpretació:		

Nom Jaciment/Codi: PLAÇA DE SARRIÀ BCN. 076/21		U.E.: 7023
Tipus d'U.E.: Estrat/nivell	Definició: Farciment	
Textura: Argil·losorrenca	Consistència: Solta	
Composició Geològica: Argiles, Pedres		
Composició Orgànica: Matèria en descomposició		
Composició Artificial: Ceràmica, Material de construcció, Morter		
Color: Marró fosc	Cota Superior: 120,23 (en metres)	Cota Inferior: 120,08 (en metres)
Relacions Físiques: És cobert per: 7000 Farceix a: 7065 És lliura a: 7006		
Fase Cronològica: Època contemporània (XIX-XXI)	Datació:	
Interpretació:		

Nom Jaciment/Codi: PLAÇA DE SARRIÀ BCN. 076/21		U.E.: 7024
Tipus d'U.E.: Estructura negativa/retall	Definició: Claveguera	
Cota Superior: 120,23 (en metres)	Cota Inferior: 120,08 (en metres)	
Relacions Físiques: Talla a: 7026-7022-7019 És farcit per: 7065		
Fase Cronològica: Època contemporània (XIX-XXI)	Datació:	
Interpretació:		

Nom Jaciment/Codi: PLAÇA DE SARRIÀ BCN. 076/21		U.E.: 7025
Tipus d'U.E.: Estrat/nivell	Definició: Anivellament	
Textura: Argil-losorrenca	Consistència: Compacta	
Composició Geològica: Argiles, Pedres, Sorres		
Composició Orgànica:		
Composició Artificial: Ceràmica, Material de construcció		
Color: Beige	Cota Superior: 120,12 (en metres)	Cota Inferior: 119,86 (en metres)
Relacions Físiques: Cobreix a: 7047-7049-7048 És cobert per: 7000 És tallat per: 7011		
Fase Cronològica: Època contemporània (XIX-XXI)		Datació:
Interpretació:		

Nom Jaciment/Codi: PLAÇA DE SARRIÀ BCN. 076/21		U.E.: 7026
Tipus d'U.E.: Estrat/nivell	Definició: Anivellament	
Textura: Sorrenca	Consistència: Compacta	
Composició Geològica: Sorres		
Composició Orgànica:		
Composició Artificial: Ceràmica, Metall		
Color: Marró fosc	Cota Superior: 120,02 (en metres)	Cota Inferior: 119,88 (en metres)
Relacions Físiques: Cobreix a: 7043-7036 És cobert per: 7005-7022 És tallat per: 7024-7027-7054 És lliura a: 7006-7002		
Fase Cronològica: Època contemporània (XIX-XXI)		Datació:
Interpretació:		

Nom Jaciment/Codi: PLAÇA DE SARRIÀ BCN. 076/21		U.E.: 7027
Tipus d'U.E.: Estructura negativa/retall	Definició: Altres	
Cota Superior: 120,18 (en metres)	Cota Inferior: 120,00 (en metres)	
Relacions Físiques: Talla a: 7026-7022-7029-7039 És farcit per: 7028		
Fase Cronològica: Època contemporània (XIX-XXI)		Datació:
Interpretació: Pastera.		

Nom Jaciment/Codi: PLAÇA DE SARRIÀ BCN. 076/21			U.E.: 7028
Tipus d'U.E.: Estrat/nivell	Definició: Farciment		
Textura: Sorrenca	Consistència: Solta		
Composició Geològica: Pedres			
Composició Orgànica:			
Composició Artificial: Morter			
Color: Marró clar	Cota Superior: 120,18 (en metres)	Cota Inferior: 120,00 (en metres)	
Relacions Físiques: És cobert per: 7022 Farceix a: 7027			
Fase Cronològica: Època contemporània (XIX-XXI)		Datació:	
Interpretació:			

Nom Jaciment/Codi: PLAÇA DE SARRIÀ BCN. 076/21			U.E.: 7029
Tipus d'U.E.: Estrat/nivell	Definició: Nivell d'ús		
Textura: Cendrosa	Consistència: Compacta		
Composició Geològica:			
Composició Orgànica:			
Composició Artificial: Morter			
Color: Blanc	Cota Superior: 120,25 (en metres)	Cota Inferior: 120,20 (en metres)	
Relacions Físiques: És igual a: 7019 Cobreix a: 7031-7030 És cobert per: 7000 És tallat per: 7027			
Fase Cronològica: Època contemporània (XIX-XXI)		Datació:	
Interpretació:			

Nom Jaciment/Codi: PLAÇA DE SARRIÀ BCN. 076/21		U.E.: 7030
Tipus d'U.E.: Estrat/nivell	Definició: Anivellament	
Textura: Argilosa	Consistència: Compacta	
Composició Geològica: Argiles, Graves		
Composició Orgànica:		
Composició Artificial:		
Color: Marró fosc	Cota Superior: 120,20 (en metres)	Cota Inferior: 120,19 (en metres)
Relacions Físiques: Cobreix a: 7031 És cobert per: 7029		
Fase Cronològica: Època contemporània (XIX-XXI)		Datació:
Interpretació: Llicorelles.		

Nom Jaciment/Codi: PLAÇA DE SARRIÀ BCN. 076/21		U.E.: 7031
Tipus d'U.E.: Estrat/nivell	Definició: Nivell d'ús	
Textura: Argil·losorrenca	Consistència: Compacta	
Composició Geològica: Argiles, Sorres		
Composició Orgànica:		
Composició Artificial:		
Color: Marró fosc	Cota Superior: 120,19 (en metres)	Cota Inferior: 120,09 (en metres)
Relacions Físiques: Cobreix a: 7016-7037-7067-7041 És cobert per: 7029-7030		
Fase Cronològica: Època contemporània (XIX-XXI)		Datació:
Interpretació:		

Nom Jaciment/Codi: PLAÇA DE SARRIÀ BCN. 076/21		U.E.: 7032
Tipus d'U.E.: Estrat/nivell	Definició: Farciment	
Textura: Argil·losorrenca	Consistència: Solta	
Composició Geològica: Argiles, Carbonatació càlcica, Sorres		
Composició Orgànica:		
Composició Artificial:		
Color: Marró fosc	Cota Superior: 120,09 (en metres)	Cota Inferior: 119,98 (en metres)
Relacions Físiques: És cobert per: 7000 Farceix a: 7033 És lliura a: 7001-7002		
Fase Cronològica: Època contemporània (XIX-XXI)		Datació:
Interpretació:		

Nom Jaciment/Codi: PLAÇA DE SARRIÀ BCN. 076/21		U.E.: 7033
Tipus d'U.E.: Estructura negativa/retall	Definició: Retall indeterminat	
Cota Superior: 120,09 (en metres)	Cota Inferior: 119,98 (en metres)	
Relacions Físiques: Talla a: 7016-7037 És farcit per: 7032		
Fase Cronològica: Època contemporània (XIX-XXI)		Datació:
Interpretació: Probablement és l'espoli del mur 7016.		

Nom Jaciment/Codi: PLAÇA DE SARRIÀ BCN. 076/21		U.E.: 7034
Tipus d'U.E.: Estrat/nivell	Definició: Farciment	
Textura: Argil·losorrenca	Consistència: Solta	
Composició Geològica: Argiles, Pedres, Sorres		
Composició Orgànica:		
Composició Artificial: Ceràmica, Material de construcció		
Color: Marró fosc	Cota Superior: 120,06 (en metres)	Cota Inferior: 119,87 (en metres)
Relacions Físiques: És cobert per: 7000 Farceix a: 7035 És lliura a: 7006		
Fase Cronològica: Època contemporània (XIX-XXI)		Datació:
Interpretació:		

Nom Jaciment/Codi: PLAÇA DE SARRIÀ BCN. 076/21		U.E.: 7035
Tipus d'U.E.: Estructura negativa/retall	Definició: Rasa de fonamentació	
Cota Superior: 120,14 (en metres)	Cota Inferior: 120,06 (en metres)	
Relacions Físiques: Talla a: 3069-7008 És farcit per: 7006-7034		
Fase Cronològica: Època contemporània (XIX-XXI)	Datació:	
Interpretació:		

Nom Jaciment/Codi: PLAÇA DE SARRIÀ BCN. 076/21		U.E.: 7036
Tipus d'U.E.: Estrat/nivell	Definició: Anivellament	
Textura: Llimosa	Consistència: Compacta	
Composició Geològica: Argiles, Llims		
Composició Orgànica:		
Composició Artificial: Ceràmica, Metall		
Color: Marró fosc	Cota Superior: 120,17 (en metres)	Cota Inferior: 119,88 (en metres)
Relacions Físiques: Cobreix a: 3069 És cobert per: 7026 És lliura a: 3019-7002		
Fase Cronològica: Època contemporània (XIX-XXI)	Datació:	
Interpretació:		

Nom Jaciment/Codi: PLAÇA DE SARRIÀ BCN. 076/21		U.E.: 7037
Tipus d'U.E.: Estrat/nivell	Definició: Anivellament	
Textura: Argilosa	Consistència: Compacta	
Composició Geològica: Argiles, Carbonatació càlcica		
Composició Orgànica:		
Composició Artificial: Ceràmica, Metall		
Color: Marró clar	Cota Superior: 119,98 (en metres)	Cota Inferior: 119,79 (en metres)
Relacions Físiques: Cobreix a: 7044 És cobert per: 7031 És tallat per: 7033-7056-7042 És lliura a: 7016		
Fase Cronològica: Època moderna (XVI-XVIII)	Datació:	
Interpretació:		

Nom Jaciment/Codi: PLAÇA DE SARRIÀ BCN. 076/21			U.E.: 7038
Tipus d'U.E.: Estructura positiva		Definició: Mur	
Composició Geològica: Pedres			
Composició Orgànica:			
Composició Artificial: Material de construcció, Morter			
Color: Blanc	Cota Superior: 120,23 (en metres)	Cota Inferior: 119,80 (en metres)	
Amplada: 0,35 (en metres)	Longitud: 1,00 (en metres)		
Relacions Físiques: Cobreix a: 3069 És cobert per: 7000 És tallat per: 7011 Se li lliura: 7013-7052-7047-7050			
Fase Cronològica: Època contemporània (XIX-XXI)		Datació:	
Interpretació:			

Nom Jaciment/Codi: PLAÇA DE SARRIÀ BCN. 076/21			U.E.: 7039
Tipus d'U.E.: Estrat/nivell		Definició: Anivellament	
Textura: Argilosa		Consistència: Compacta	
Composició Geològica: Argiles, Carbonatació càlcica, Graves			
Composició Orgànica:			
Composició Artificial:			
Color: Vermell	Cota Superior: 120,25 (en metres)	Cota Inferior: 119,58 (en metres)	
Relacions Físiques: Cobreix a: 3069-7044 És cobert per: 7000 És tallat per: 7027 És lliura a: 7002			
Fase Cronològica: Època contemporània (XIX-XXI)		Datació:	
Interpretació:			

Nom Jaciment/Codi: PLAÇA DE SARRIÀ BCN. 076/21			U.E.: 7040
Tipus d'U.E.: Estrat/nivell	Definició: Anivellament		
Textura: Argil·losorrenca	Consistència: Solta		
Composició Geològica: Argiles, Sorres			
Composició Orgànica:			
Composició Artificial: Material de construcció			
Color: Gris fosc	Cota Superior: 120,05 (en metres)	Cota Inferior: 119,83 (en metres)	
Relacions Físiques: És cobert per: 7000 És lliura a: 7015			
Fase Cronològica: Època contemporània (XIX-XXI)		Datació:	
Interpretació:			

Nom Jaciment/Codi: PLAÇA DE SARRIÀ BCN. 076/21			U.E.: 7041
Tipus d'U.E.: Estrat/nivell	Definició: Farciment		
Textura: Argil·losorrenca	Consistència: Solta		
Composició Geològica: Argiles, Sorres			
Composició Orgànica:			
Composició Artificial:			
Color: Marró fosc	Cota Superior: 119,98 (en metres)	Cota Inferior: 118,00 (en metres)	
Relacions Físiques: És cobert per: 7031 Farceix a: 7042 És lliura a: 7002			
Fase Cronològica: Època contemporània (XIX-XXI)		Datació:	
Interpretació:			

Nom Jaciment/Codi: PLAÇA DE SARRIÀ BCN. 076/21			U.E.: 7042
Tipus d'U.E.: Estructura negativa/retall	Definició: Rasa de fonamentació		
Cota Superior: 119,98 (en metres)	Cota Inferior: 118,00 (en metres)		
Relacions Físiques: Talla a: 3069-7037-7044 És farcit per: 7041			
Fase Cronològica: Època contemporània (XIX-XXI)		Datació:	
Interpretació:			

Nom Jaciment/Codi: PLAÇA DE SARRIÀ BCN. 076/21		U.E.: 7043
Tipus d'U.E.: Estrat/nivell	Definició: Anivellament	
Textura: Llimosa	Consistència: Compacta	
Composició Geològica: Argiles, Carbonatació càlcica, Llims		
Composició Orgànica:		
Composició Artificial:		
Color: Beige	Cota Superior: 119,79 (en metres)	Cota Inferior: 119,62 (en metres)
Relacions Físiques: És igual a: 7044 Cobreix a: 3069 És cobert per: 7026 És tallat per: 7056-7054 És lliura a: 7002		
Fase Cronològica: Època moderna (XVI-XVIII)		Datació:
Interpretació:		

Nom Jaciment/Codi: PLAÇA DE SARRIÀ BCN. 076/21		U.E.: 7044
Tipus d'U.E.: Estrat/nivell	Definició: Anivellament	
Textura: Llimosa	Consistència: Compacta	
Composició Geològica: Argiles, Carbonatació càlcica, Llims		
Composició Orgànica:		
Composició Artificial:		
Color: Beige	Cota Superior: 119,79 (en metres)	Cota Inferior: 119,62 (en metres)
Relacions Físiques: És igual a: 7043 És cobert per: 7037-7039 És tallat per: 7042		
Fase Cronològica: Època moderna (XVI-XVIII)		Datació:
Interpretació:		

Nom Jaciment/Codi: PLAÇA DE SARRIÀ BCN. 076/21			U.E.: 7045
Tipus d'U.E.: Estrat/nivell	Definició: Farciment		
Textura: Sorrenca	Consistència: Solta		
Composició Geològica: Pedres, Sorres			
Composició Orgànica: Matèria en descomposició			
Composició Artificial: Material de construcció, Morter			
Color: Marró clar	Cota Superior: 120,45 (en metres)	Cota Inferior: 119,74 (en metres)	
Relacions Físiques: És igual a: 7012 És cobert per: 7000 Farceix a: 7046 És lliura a: 7010			
Fase Cronològica: Època contemporània (XIX-XXI)		Datació:	
Interpretació: Farciment de rasa d'espoli.			

Nom Jaciment/Codi: PLAÇA DE SARRIÀ BCN. 076/21			U.E.: 7046
Tipus d'U.E.: Estructura negativa/retall	Definició: Rasa de fonamentació		
Cota Superior: 120,45 (en metres)	Cota Inferior: 119,74 (en metres)		
Relacions Físiques: Talla a: 3069 És farcit per: 7045			
Fase Cronològica: Època contemporània (XIX-XXI)		Datació:	
Interpretació: Rasa d'espoli d'un mur.			

Nom Jaciment/Codi: PLAÇA DE SARRIÀ BCN. 076/21			U.E.: 7047
Tipus d'U.E.: Estructura positiva	Definició: Paviment		
Composició Geològica:			
Composició Orgànica:			
Composició Artificial: Material de construcció, Morter			
Color: Blanc	Cota Superior: 119,85 (en metres)	Cota Inferior: 119,80 (en metres)	
Amplada: 0,90 (en metres)	Longitud: 0,85 (en metres)		
Relacions Físiques: Cobreix a: 3069 És cobert per: 7025 És tallat per: 7011 És lliura a: 7038-7049			
Fase Cronològica: Època contemporània (XIX-XXI)		Datació:	
Interpretació:			

Nom Jaciment/Codi: PLAÇA DE SARRIÀ BCN. 076/21			U.E.: 7048
Tipus d'U.E.: Estructura positiva	Definició: Mur		
Composició Geològica: Pedres			
Composició Orgànica:			
Composició Artificial: Material de construcció, Morter			
Color: Blanc	Cota Superior: 120,37 (en metres)	Cota Inferior: 119,93 (en metres)	
Amplada: 0,46 (en metres)	Longitud: 0,50 (en metres)		
Relacions Físiques: És cobert per: 7000-7025 És tallat per: 7011 És lliura a: 7049			
Fase Cronològica: Època contemporània (XIX-XXI)		Datació:	
Interpretació:			

Nom Jaciment/Codi: PLAÇA DE SARRIÀ BCN. 076/21			U.E.: 7049
Tipus d'U.E.: Estructura positiva	Definició: Mur		
Composició Geològica: Pedres			
Composició Orgànica:			
Composició Artificial: Material de construcció, Morter			
Color: Blanc	Cota Superior: 120,06 (en metres)	Cota Inferior: 119,80 (en metres)	
Amplada: 0,30 (en metres)	Longitud: 0,55 (en metres)		
Relacions Físiques: És cobert per: 7000-7025 És tallat per: 7011 Se li lliura: 7047-7048			
Fase Cronològica: Època contemporània (XIX-XXI)		Datació:	
Interpretació:			

Nom Jaciment/Codi: PLAÇA DE SARRIÀ BCN. 076/21		U.E.: 7050
Tipus d'U.E.: Estrat/nivell	Definició: Farciment	
Textura: Argil·losorrenca	Consistència: Solta	
Composició Geològica: Argiles, Pedres, Sorres		
Composició Orgànica:		
Composició Artificial: Material de construcció, Morter		
Color: Marró clar	Cota Superior: 120,21 (en metres)	Cota Inferior: 119,65 (en metres)
Relacions Físiques: Cobreix a: 7052-7061 És lliura a: 7013-7059-7038		
Fase Cronològica: Època contemporània (XIX-XXI)	Datació:	
Interpretació:		

Nom Jaciment/Codi: PLAÇA DE SARRIÀ BCN. 076/21		U.E.: 7051
Tipus d'U.E.: Estrat/nivell	Definició: Farciment	
Textura: Sorrenca	Consistència: Solta	
Composició Geològica: Sorres		
Composició Orgànica:		
Composició Artificial: Ceràmica, Material de construcció, Morter		
Color: Marró clar	Cota Superior: 120,20 (en metres)	Cota Inferior: 118,00 (en metres)
Relacions Físiques: És cobert per: 7014-7000 És lliura a: 7064		
Fase Cronològica: Època contemporània (XIX-XXI)	Datació:	
Interpretació:		

Nom Jaciment/Codi: PLAÇA DE SARRIÀ BCN. 076/21			U.E.: 7052
Tipus d'U.E.: Estructura positiva	Definició: Paviment		
Composició Geològica:			
Composició Orgànica:			
Composició Artificial: Material de construcció, Morter			
Color: Blanc	Cota Superior: 119,65 (en metres)	Cota Inferior: 119,60 (en metres)	
Amplada: 0,30 (en metres)	Longitud: 0,60 (en metres)		
Relacions Físiques: És cobert per: 7000-7050 És lliura a: 7013-7059-7038-7061			
Fase Cronològica: Època contemporània (XIX-XXI)		Datació:	
Interpretació:			

Nom Jaciment/Codi: PLAÇA DE SARRIÀ BCN. 076/21			U.E.: 7053
Tipus d'U.E.: Estrat/nivell	Definició: Farciment		
Textura: Argil·losorrenca	Consistència: Solta		
Composició Geològica: Argiles, Sorres			
Composició Orgànica: Matèria en descomposició			
Composició Artificial:			
Color: Negre	Cota Superior: 120,13 (en metres)	Cota Inferior: 119,83 (en metres)	
Relacions Físiques: És cobert per: 7022 Farceix a: 7066			
Fase Cronològica: Època contemporània (XIX-XXI)		Datació:	
Interpretació:			

Nom Jaciment/Codi: PLAÇA DE SARRIÀ BCN. 076/21			U.E.: 7054
Tipus d'U.E.: Estructura negativa/retall	Definició: Claveguera		
Cota Superior: 120,13 (en metres)	Cota Inferior: 119,83 (en metres)		
Relacions Físiques: Talla a: 7026-7043 És farcit per: 7066			
Fase Cronològica: Època contemporània (XIX-XXI)		Datació:	
Interpretació:			

Nom Jaciment/Codi: PLAÇA DE SARRIÀ BCN. 076/21		U.E.: 7055
Tipus d'U.E.: Estrat/nivell	Definició: Farciment	
Textura: Argil·losorrenca	Consistència: Solta	
Composició Geològica: Argiles, Pedres, Sorres		
Composició Orgànica: Matèria en descomposició		
Composició Artificial:		
Color: Negre	Cota Superior: 120,00 (en metres)	Cota Inferior: 119,70 (en metres)
Relacions Físiques: Farceix a: 7067		
Fase Cronològica: Època contemporània (XIX-XXI)		Datació:
Interpretació:		

Nom Jaciment/Codi: PLAÇA DE SARRIÀ BCN. 076/21		U.E.: 7056
Tipus d'U.E.: Estructura negativa/retall	Definició: Claveguera	
Cota Superior: 120,00 (en metres)	Cota Inferior: 119,70 (en metres)	
Relacions Físiques: Talla a: 7043-7037 És farcit per: 7067		
Fase Cronològica: Època contemporània (XIX-XXI)		Datació:
Interpretació:		

Nom Jaciment/Codi: PLAÇA DE SARRIÀ BCN. 076/21		U.E.: 7057
Tipus d'U.E.: Estructura negativa/retall	Definició: Claveguera	
Cota Superior: 120,74 (en metres)	Cota Inferior: 119,50 (en metres)	
Relacions Físiques: Talla a: 3069-6011-6008-6010 És farcit per: 7068		
Fase Cronològica: Època contemporània (XIX-XXI)		Datació:
Interpretació: Xarxa de clavegueram.		

Nom Jaciment/Codi: PLAÇA DE SARRIÀ BCN. 076/21		U.E.: 7058
Tipus d'U.E.: Estructura negativa/retall	Definició: Canalització	
Cota Superior: 120,00 (en metres)	Cota Inferior: 119,30 (en metres)	
Relacions Físiques: Talla a: 3069-3169-3170		
Fase Cronològica: Època contemporània (XIX-XXI)	Datació:	
Interpretació: Servei de gas actiu.		

Nom Jaciment/Codi: PLAÇA DE SARRIÀ BCN. 076/21		U.E.: 7059
Tipus d'U.E.: Estructura positiva	Definició: Mur	
Composició Geològica: Pedres		
Composició Orgànica:		
Composició Artificial: Material de construcció, Morter		
Color: Blanc	Cota Superior: 120,54 (en metres)	Cota Inferior: 119,65 (en metres)
Amplada: 0,40 (en metres)	Longitud: 1,10 (en metres)	
Relacions Físiques: Cobreix a: 7061 És cobert per: 7000-7063 Farceix a: 7060 Se li lliura: 7052-7050 És solidària amb: 7013		
Fase Cronològica: Època contemporània (XIX-XXI)	Datació:	
Interpretació:		

Nom Jaciment/Codi: PLAÇA DE SARRIÀ BCN. 076/21		U.E.: 7060
Tipus d'U.E.: Estructura negativa/retall	Definició: Rasa de fonamentació	
Cota Superior: 120,34 (en metres)	Cota Inferior: 119,65 (en metres)	
Relacions Físiques: Talla a: 3069 És farcit per: 7059		
Fase Cronològica: Època contemporània (XIX-XXI)	Datació:	
Interpretació:		

Nom Jaciment/Codi: PLAÇA DE SARRIÀ BCN. 076/21			U.E.: 7061
Tipus d'U.E.: Estructura positiva		Definició: Fossa sèptica	
Composició Geològica:			
Composició Orgànica:			
Composició Artificial: Material de construcció, Morter			
Color: Blanc	Cota Superior: 119,86 (en metres)	Cota Inferior: 119,65 (en metres)	
Amplada: 0,00 (en metres)		Longitud: 0,00 (en metres)	
Relacions Físiques: És cobert per: 7014-7013-7059-7050 Farceix a: 7062 És lliura a: 7064 Se li lliura: 7014-7052			
Fase Cronològica: Època contemporània (XIX-XXI)		Datació:	
Interpretació: Falsa cúpula de maons de fossa sèptica.			

Nom Jaciment/Codi: PLAÇA DE SARRIÀ BCN. 076/21			U.E.: 7062
Tipus d'U.E.: Estructura negativa/retall		Definició: Rasa de fonamentació	
Cota Superior: 119,86 (en metres)		Cota Inferior: 119,65 (en metres)	
Relacions Físiques: Talla a: 3069-7064 És farcit per: 7061			
Fase Cronològica: Època contemporània (XIX-XXI)		Datació:	
Interpretació:			

Nom Jaciment/Codi: PLAÇA DE SARRIÀ BCN. 076/21			U.E.: 7063
Tipus d'U.E.: Estructura positiva		Definició: Paviment	
Composició Geològica:			
Composició Orgànica:			
Composició Artificial: Material de construcció, Morter			
Color: Blanc	Cota Superior: 120,59 (en metres)	Cota Inferior: 120,54 (en metres)	
Amplada: 0,20 (en metres)		Longitud: 1,10 (en metres)	
Relacions Físiques: Cobreix a: 7059 És cobert per: 7000 És lliura a: 3018			
Fase Cronològica: Època contemporània (XIX-XXI)		Datació:	
Interpretació: Molt malmès.			

Nom Jaciment/Codi: PLAÇA DE SARRIÀ BCN. 076/21			U.E.: 7064
Tipus d'U.E.: Estructura positiva		Definició: Pou	
Composició Geològica: Pedres			
Composició Orgànica:			
Composició Artificial: Material de construcció, Morter			
Color: Taronja	Cota Superior: 120,42 (en metres)	Cota Inferior: 118,00 (en metres)	
Amplada: 0,00 (en metres)	Longitud: 0,00 (en metres)		
Relacions Físiques: Cobreix a: 3069 És cobert per: 3018-7000 És tallat per: 7062 Se li lliura: 3018-7014-7051-7061			
Fase Cronològica: Època moderna (XVI-XVIII)		Datació:	
Interpretació:			

Nom Jaciment/Codi: PLAÇA DE SARRIÀ BCN. 076/21			U.E.: 7065
Tipus d'U.E.: Estructura positiva		Definició: Claveguera	
Composició Geològica:			
Composició Orgànica:			
Composició Artificial: Material de construcció, Morter			
Color: Blanc	Cota Superior: 120,23 (en metres)	Cota Inferior: 120,08 (en metres)	
Amplada: 0,30 (en metres)	Longitud: 1,40 (en metres)		
Relacions Físiques: Farceix a: 7024 És farcit per: 7023 És lliura a: 7006-7002			
Fase Cronològica: Època contemporània (XIX-XXI)		Datació:	
Interpretació:			

Nom Jaciment/Codi: PLAÇA DE SARRIÀ BCN. 076/21			U.E.: 7066
Tipus d'U.E.: Estructura positiva		Definició: Claveguera	
Composició Geològica:			
Composició Orgànica:			
Composició Artificial: Material de construcció, Morter			
Color: Blanc	Cota Superior: 120,13 (en metres)	Cota Inferior: 119,83 (en metres)	
Amplada: 0,30 (en metres)		Longitud: 1,50 (en metres)	
Relacions Físiques: És cobert per: 7022 Farceix a: 7054 És farcit per: 7053 És lliura a: 7002			
Fase Cronològica: Època contemporània (XIX-XXI)		Datació:	
Interpretació:			

Nom Jaciment/Codi: PLAÇA DE SARRIÀ BCN. 076/21			U.E.: 7067
Tipus d'U.E.: Estructura positiva		Definició: Claveguera	
Composició Geològica:			
Composició Orgànica:			
Composició Artificial: Material de construcció, Morter			
Color: Blanc	Cota Superior: 120,00 (en metres)	Cota Inferior: 119,70 (en metres)	
Amplada: 0,30 (en metres)		Longitud: 0,60 (en metres)	
Relacions Físiques: És cobert per: 7031 Farceix a: 7056 És farcit per: 7055			
Fase Cronològica: Època contemporània (XIX-XXI)		Datació:	
Interpretació:			

Nom Jaciment/Codi: PLAÇA DE SARRIÀ BCN. 076/21		U.E.: 7068
Tipus d'U.E.: Estrat/nivell	Definició: Farciment	
Textura: Argil·losorrenca	Consistència: Solta	
Composició Geològica: Argiles, Pedres, Sorres		
Composició Orgànica: Matèria en descomposició		
Composició Artificial: Material de construcció, Morter, Plàstics, Runa		
Color: Negre	Cota Superior: 120,74 (en metres)	Cota Inferior: 119,50 (en metres)
Relacions Físiques: Farceix a: 7057		
Fase Cronològica: Època contemporània (XIX-XXI)		Datació:
Interpretació:		

Nom Jaciment/Codi: PLAÇA DE SARRIÀ BCN. 076/21		U.E.: 8000
Tipus d'U.E.: Estructura negativa/retall	Definició: Canalització	
Cota Superior: 115,00 (en metres)	Cota Inferior: 113,40 (en metres)	
Relacions Físiques: Talla a: 3069 És farcit per: 8001-8002-8003		
Fase Cronològica: Època contemporània (XIX-XXI)		Datació:
Interpretació: Mina d'aigua. Alçada total: 1,80 del retall.		

Nom Jaciment/Codi: PLAÇA DE SARRIÀ BCN. 076/21		U.E.: 8001
Tipus d'U.E.: Estrat/nivell	Definició: Farciment	
Textura: Argil·losorrenca	Consistència: Solta	
Composició Geològica: Argiles, Pedres, Sorres		
Composició Orgànica:		
Composició Artificial: Material de construcció, Morter		
Color: Altres	Cota Superior: 115,00 (en metres)	Cota Inferior: 113,40 (en metres)
Relacions Físiques: Cobreix a: 8002 Farceix a: 8000		
Fase Cronològica: Època contemporània (XIX-XXI)		Datació:
Interpretació: Marró vermellós.		

Nom Jaciment/Codi: PLAÇA DE SARRIÀ BCN. 076/21			U.E.: 8002
Tipus d'U.E.: Estructura positiva		Definició: Canalització	
Composició Geològica:			
Composició Orgànica:			
Composició Artificial: Material de construcció, Morter			
Color: Blanc	Cota Superior: 115,00 (en metres)	Cota Inferior: 113,50 (en metres)	
Amplada: 0,50 (en metres)	Longitud: 0,00 (en metres)		
Relacions Físiques: És cobert per: 8001 Farceix a: 8000			
Fase Cronològica:		Datació:	
Interpretació: Mina d'aigua amb volta de canó. Consta de 2 murs de 30 cm d'amplada i 1,30 alçat. Maons de 5 cm de gruix. Volta bastida amb dues peces semicirculars de material ceràmic, maó corbat de 4 cm de gruix. A aquestes peces ceràmiques se li recolza un mur de 30 cm			

Nom Jaciment/Codi: PLAÇA DE SARRIÀ BCN. 076/21			U.E.: 8003
Tipus d'U.E.: Estrat/nivell		Definició: Farciment	
Textura: Llimosa		Consistència: Compacta	
Composició Geològica: Argiles, Llims			
Composició Orgànica:			
Composició Artificial:			
Color: Altres	Cota Superior: 114,80 (en metres)	Cota Inferior: 113,50 (en metres)	
Relacions Físiques: Farceix a: 8000			
Fase Cronològica: Època contemporània (XIX-XXI)		Datació:	
Interpretació: Color groguenc. Aparentment sense material arqueològic.			

2. INVENTARI I LÀMINA DEL MATERIAL ARQUEOLÒGIC

[076/21]	[Plaça de Sarrià, 2-3-4]
Director: [Medina Guerrero, Esther]	Empresa: [ATICS S.L.]

Núm. UE	Núm. dif.	Quan. frag.	Def. frag.	Producció	Esp. producció	Tipologia	Nom objecte	Pasta ceràmica	Fabricació	Cronologia	Obs.	Ubicació	Catàleg
076/21 - 2029		1	PS	18369		sense tipologia	gerro	PK	MO	1368 - 2000	EXTERIOR GROGUENC. RELLEU AMB DECORACIÓ DAURADA. LLAVI AMB FILET DAURAT. RELLEU APLICAT AMB MOTIUS VEGETALS.	ZF35	
076/21 - 2029		1	PS	18369		sense tipologia	gerro	PK	MO	1368 - 2000	DUES NANSES. MOTIU FRONTAL DE FLORS VERMELLES SOBRE FONS BLAU. RELLEUS APLICATS DE MOTIUS VEGETALS. REFLEX DAURAT.	ZF35	
076/21 - 2029		1	FO	18369		sense tipologia	gerro	PK	MO	1368 - 2000	DUES NANSES. MOTIU FRONTAL DE FLORS VERMELLES SOBRE FONS BLAU. RELLEUS AMB MOTIUS VEGETALS . REFLEX DAURAT I BLAU	ZF35	
076/21 - 2029		1	PS	18369		sense tipologia	gerro	PK	MO	1368 - 2000	RELLEU DE MOTIUS FLORALS RESSALTATS EN DAURAT EN BLAU SOBRE BLANC	ZF35	
076/21 - 5048		1	FO	18500 pinzell pinta		sense tipologia	escudella	PO	TO	1525 - 1630	PINZELL-PINTA.	ZF35	
076/21 - 3032		1	PS	18500 pinzell pinta		sense tipologia	plat	PO	TO	1525 - 1630	PINZELL-PINTA.	ZF35	

[076/21]

[Plaça de Sarrià, 2-3-4]

Director: [Medina Guerrero, Esther]

Empresa: [ATICS S.L.]

076/21 - 7043		1	FO	18500 pinzell pinta		sense tipologia	plat	PO	TO	1525 - 1630	PINZELL-PINTA.	ZF35	
076/21 - 6050		1	FO	18395		sense tipologia	tassa	PO	TO	1740 - 2000	BLANCA. AMB ARRECAMENT DE NANSA.	ZF35	
076/21 - 6050		1	FO	18395		sense tipologia	plat	PO	TO	1740 - 2000	BLANCA.	ZF35	
076/21 - 6050		1	VO	18395		sense tipologia	plat	PO	TO	1740 - 2000	BLANCA.	ZF35	
076/21 - 6050		6	SF	18395		sense tipologia	plat	PO	TO	1740 - 2000	BLANCA.	ZF35	
076/21 - 6050		1	FO	18395	pisa refinada pintada policroma	sense tipologia	plat	PO	TO	1740 - 2000	FONS BLANC AMB TRAÇOS EN GROC I TARONJA.	ZF35	
076/21 - 6050		1	SF	18503		sense tipologia	forma indeterminada	PO	TO	1615 - 1830		ZF35	
076/21 - 6050		1	FO	18503		sense tipologia	plat	PO	TO	1615 - 1830		ZF35	
076/21 - 6050		1	SF	18395		sense tipologia	plat	PK	TO	1740 - 2000	ESTIL PICKMAN. MOTIUS ESTAMPATS DE CARÀCTER GEOMÈTRIC EN VERD.	ZF35	
076/21 - 6050		1	SF	18551	groc,verd,marró	comuna S.XIV- XIX indeterminable	forma indeterminada	PO	TO	1500 - 1899	FONS GROC AMB TAQUES GROGUES, MARRONS I VERDES.	ZF35	
076/21 - 6050		1	VO	18551	groc,verd,marró	comuna S.XIV- XIX indeterminable	plat	PO	TO	1500 - 1899	EXTERIOR MARRÓ, INTERIOR FONS GROC AMB LÍNIES VERDES.	ZF35	
076/21 - 6050		1	VO	18551	groc,verd,marró	comuna S.XIV- XIX indeterminable	plat	PO	TO	1500 - 1899	FONS GROC AMB FLORS MARRONS I TAQUES VERDES.	ZF35	
076/21 - 6050		1	VO	18551	groc,verd	comuna S.XIV- XIX indeterminable	gibrell	PO	TO	1500 - 1899	FONS GROC AMB TAQUES VERDES.	ZF35	
076/21 - 6050		2	VO	18551	groc,marró,verd	comuna S.XIV- XIX	plat	PO	TO	1500 - 1899	FONS GROC AMB TAQUES MARRONS I	ZF35	

[076/21]

[Plaça de Sarrià, 2-3-4]

Director: [Medina Guerrero, Esther]

Empresa: [ATICS S.L.]

						indeterminable					VERDES.		
076/21 - 6050		1	VO	18551	groc	comuna S.XIV-XIX indeterminable	gibrell	PO	TO	1500 - 1899		ZF35	
076/21 - 6050		1	SF	18551	marró,groc	comuna S.XIV-XIX indeterminable	plat	PO	TO	1500 - 1899	EXTERIOR MARRÓ, INTERIOR AMB FONTS GROC I PUNTS MARRONS.	ZF35	
076/21 - 6050		2	VO	18551	marró,groc	comuna S.XIV-XIX indeterminable	plat	PO	TO	1500 - 1899	EXTERIOR MARRÓ, INTERIOR AMB FONTS GROC I TAQUES MARRONS.	ZF35	
076/21 - 6050		1	SF	18551	melat	comuna S.XIV-XIX indeterminable	forma indeterminada	PO	TO	1500 - 1899		ZF35	
076/21 - 6050		1	FO	18551	melat	comuna S.XIV-XIX indeterminable	forma indeterminada	PO	TO	1500 - 1899		ZF35	
076/21 - 6050		2	VO	18551	negre	comuna S.XIV-XIX indeterminable	olla	PO	TO	1500 - 1899		ZF35	
076/21 - 6050		6	VO	18551	groc,marró	comuna S.XIV-XIX indeterminable	plat	PO	TO	1500 - 1899	FONS MARRÓ I PUNTS GROCS.	ZF35	
076/21 - 6050		1	SF	18551	verd,melat	comuna S.XIV-XIX indeterminable	forma indeterminada	PO	TO	1500 - 1899	EXTERIOR VERD, INTERIOR MELAT.	ZF35	
076/21 - 6050		1	NA	18551	verd	comuna S.XIV-XIX indeterminable	forma indeterminada	PO	TO	1500 - 1899		ZF35	
076/21 - 6050		1	VO	18551	marró	comuna S.XIV-XIX indeterminable	olla	PO	TO	1500 - 1899	NANSA.	ZF35	
076/21 - 6050		6	VO	18551	marró	comuna S.XIV-	olla	PO	TO	1500 - 1899		ZF35	

						XIX indeterminable							
076/21 - 6050		4	SF	18551	marró,melat	comuna S.XIV- XIX indeterminable	plat	PO	TO	1500 - 1899	INTERIOR MARRÓ, EXTERIOR MELAT.	ZF35	
076/21 - 6050		5	VO	18551	marró	comuna S.XIV- XIX indeterminable	plat	PO	TO	1500 - 1899		ZF35	
076/21 - 6050		1	BR	18551	marró	comuna S.XIV- XIX indeterminable	forma indeterminada	PO	TO	1500 - 1899		ZF35	
076/21 - 6050		2	FO	18551	marró	comuna S.XIV- XIX indeterminable	forma indeterminada	PO	TO	1500 - 1899		ZF35	
076/21 - 6050		33	SF	18551	marró	comuna S.XIV- XIX indeterminable	forma indeterminada	PO	TO	1500 - 1899		ZF35	
076/21 - 6050		2	NA	18551	marró	comuna S.XIV- XIX indeterminable	forma indeterminada	PO	TO	1500 - 1899		ZF35	
076/21 - 6050		2	SF	30003		sense tipologia	escòria		VR			ZF35	
076/21 - 6050		12	SF	18550		comuna S.XIV- XIX indeterminable	test	PO	TO	1500 - 1899		ZF35	
076/21 - 6050		1	VO	18550		comuna S.XIV- XIX indeterminable	test	PO	TO	1500 - 1899		ZF35	
076/21 - 6050		2	VO	18350		sense tipologia	plat	PO	TO			ZF35	
076/21 - 6050		3	SF	18350		sense tipologia	plat	PO	TO			ZF35	
076/21 - 6050		4	VO	18350		sense tipologia	escudella	PO	TO			ZF35	
076/21 - 3090		12	VO	18551	marró	comuna S.XIV- XIX indeterminable	plat	PO	TO	1500 - 1899		ZF35	

[076/21]
[Plaça de Sarrià, 2-3-4]
Director: [Medina Guerrero, Esther]
Empresa: [ATICS S.L.]

076/21 - 3090		1	VO	18551	marró	comuna S.XIV-XIX indeterminable	cassola	PO	TO	1500 - 1899		ZF35	
076/21 - 6050		1	SF	18551	verd,melat	comuna S.XIV-XIX indeterminable	forma indeterminada	PO	TO	1500 - 1899	EXTERIOR VERD, INTERIOR MELAT.	ZF35	
076/21 - 3090		1	VO	18503		sense tipologia	plat	PO	TO	1615 - 1830	INFLUÈNCIA FRANCESA.	ZF35	
076/21 - 3090		4	FO	18503		sense tipologia	plat	PO	TO	1615 - 1830	INFLUÈNCIA FRANCESA.	ZF35	
076/21 - 3090		1	SF	18390		sense tipologia	forma indeterminada	PO	TO	1500 - 1799		ZF35	
076/21 - 3090		1	VO	18350		sense tipologia	plat	PO	TO			ZF35	
076/21 - 3090		1	SF	18551	groc,marró	comuna S.XIV-XIX indeterminable	plat	PO	TO	1500 - 1899	EXTERIOR MARRÓ AMB FILETS EN GROC. INTERIOR GROC.	ZF35	
076/21 - 3090		1	VO	18551	groc,marró	comuna S.XIV-XIX indeterminable	plat	PO	TO	1500 - 1899	EXTERIOR MARRÓ, INTERIOR FONTS GROC AMB MOTIUS FLORALS EN MARRÓ.	ZF35	
076/21 - 3090		1	VO	18551	verd,negre,groc	comuna S.XIV-XIX indeterminable	gerra	PO	TO	1500 - 1899	FONS GROC AMB TRAÇOS VERDS I NEGRES.	ZF35	
076/21 - 3090		1	VO	18551	verd,negre,groc	comuna S.XIV-XIX indeterminable	plat	PO	TO	1500 - 1899	FONS GROC AMB TRAÇOS VERDS I NEGRES.	ZF35	
076/21 - 3090		1	NA	18551	verd,negre	comuna S.XIV-XIX indeterminable	forma indeterminada	PO	TO	1500 - 1899		ZF35	
076/21 - 3090		1	SF	18551	verd,groc	comuna S.XIV-XIX indeterminable	forma indeterminada	PO	TO	1500 - 1899	FONS GROC AMB TRAÇOS VERDS.	ZF35	
076/21 - 3090		1	VO	18551	verd,groc	comuna S.XIV-	plat	PO	TO	1500 - 1899	FONS GROC AMB	ZF35	

						XIX indeterminable						TRAÇOS VERDS.		
076/21 - 3090		2	VO	18551	verd,marró,groc	comuna S.XIV- XIX indeterminable	plat	PO	TO	1500 - 1899		FONS GROC AMB JASPIAT EN MARRÓ I VERD.	ZF35	
076/21 - 3090		3	SF	18551	verd	comuna S.XIV- XIX indeterminable	olla	PO	TO	1500 - 1899			ZF35	
076/21 - 3090		8	VO	18551	verd	comuna S.XIV- XIX indeterminable	olla	PO	TO	1500 - 1899			ZF35	
076/21 - 3090		1	VO	18551	verd	comuna S.XIV- XIX indeterminable	tupí	PO	TO	1500 - 1899		NANSA.	ZF35	
076/21 - 3090		2	SF	18551	verd	comuna S.XIV- XIX indeterminable	forma indeterminada	PO	TO	1500 - 1899			ZF35	
076/21 - 3090		1	FO	18551	verd	comuna S.XIV- XIX indeterminable	forma indeterminada	PO	TO	1500 - 1899		AMB ARRENCAMENT NANSA.	ZF35	
076/21 - 3090		1	FO	18551	verd	comuna S.XIV- XIX indeterminable	forma indeterminada	PO	TO	1500 - 1899			ZF35	
076/21 - 3090		1	VO	18551	verd	comuna S.XIV- XIX indeterminable	plat	PO	TO	1500 - 1899			ZF35	
076/21 - 3090		6	NA	18551	verd	comuna S.XIV- XIX indeterminable	forma indeterminada	PO	TO	1500 - 1899			ZF35	
076/21 - 3090		1	NA	18551	marró,verd	comuna S.XIV- XIX indeterminable	bací	PO	TO	1500 - 1899		INTERIOR MARRÓ, EXTERIOR VERD.	ZF35	
076/21 - 3090		2	SF	18551	marró,verd	comuna S.XIV- XIX	bací	PO	TO	1500 - 1899		INTERIOR MARRÓ, EXTERIOR VERD.	ZF35	

[076/21]

[Plaça de Sarrià, 2-3-4]

Director: [Medina Guerrero, Esther]

Empresa: [ATICS S.L.]

						indeterminable							
076/21 - 6050		1	VO	18551	marró	comuna S.XIV-XIX indeterminable	gibrell	PO	TO	1500 - 1899		ZF35	
076/21 - 3090		2	PS	18503		sense tipologia	plat	PO	TO	1615 - 1830	ARRACADA.	ZF35	
076/21 - 3090		5	VO	18503		sense tipologia	plat	PO	TO	1615 - 1830	ARRACADA.	ZF35	
076/21 - 3090		1	FO	18503		sense tipologia	plat	PO	TO	1615 - 1830	ARRACADA.	ZF35	
076/21 - 3090		1	SF	18503		sense tipologia	plat	PO	TO	1615 - 1830	ARRACADA.	ZF35	
076/21 - 3090		1	FO	18503		sense tipologia	escudella	PO	TO	1615 - 1830	DECORACIÓ MALMESA.	ZF35	
076/21 - 3090		1	SF	18503		sense tipologia	plat	PO	TO	1615 - 1830	POSTERIOR A SEGLE XVII.	ZF35	
076/21 - 3090		1	VO	18503		sense tipologia	plat	PO	TO	1615 - 1830	CORBATA.	ZF35	
076/21 - 3090		1	SF	18503		sense tipologia	plat	PO	TO	1615 - 1830		ZF35	
076/21 - 3090		1	VO	18551	marró	comuna S.XIV-XIX indeterminable	olla	PO	TO	1500 - 1899	NANSA.	ZF35	
076/21 - 3090		5	VO	18551	marró	comuna S.XIV-XIX indeterminable	olla	PO	TO	1500 - 1899		ZF35	
076/21 - 3090		1	VO	18551	marró	comuna S.XIV-XIX indeterminable	bací	PO	TO	1500 - 1899		ZF35	
076/21 - 3090		1	FO	18551	marró	comuna S.XIV-XIX indeterminable	bací	PO	TO	1500 - 1899		ZF35	
076/21 - 3090		4	VO	18551	marró	comuna S.XIV-XIX indeterminable	gibrell	PO	TO	1500 - 1899		ZF35	
076/21 - 3090		1	VO	18551	marró	comuna S.XIV-XIX indeterminable	gerra	PO	TO	1500 - 1899	NANSA.	ZF35	

[076/21]	[Plaça de Sarrià, 2-3-4]
Director: [Medina Guerrero, Esther]	Empresa: [ATICS S.L.]

076/21 - 3090		2	VO	18551	marró	comuna S.XIV-XIX indeterminable	escudella	PO	TO	1500 - 1899		ZF35	
076/21 - 3090		9	SF	18551	marró	comuna S.XIV-XIX indeterminable	forma indeterminada	PO	TO	1500 - 1899		ZF35	
076/21 - 3090		1	BR	18551	marró	comuna S.XIV-XIX indeterminable	forma indeterminada	PO	TO	1500 - 1899		ZF35	
076/21 - 3090		5	NA	18551	marró	comuna S.XIV-XIX indeterminable	forma indeterminada	PO	TO	1500 - 1899		ZF35	
076/21 - 3090		1	FO	18551	marró	comuna S.XIV-XIX indeterminable	forma indeterminada	PO	TO	1500 - 1899		ZF35	
076/21 - 3090		1	PE	18551	marró	comuna S.XIV-XIX indeterminable	forma indeterminada	PO	TO	1500 - 1899		ZF35	
076/21 - 3090		2	FO	18551	marró	comuna S.XIV-XIX indeterminable	forma indeterminada	PO	TO	1500 - 1899		ZF35	
076/21 - 3090		18	SF	18550		comuna S.XIV-XIX indeterminable	forma indeterminada	PO	TO	1500 - 1899		ZF35	
076/21 - 3090		2	NA	18550		comuna S.XIV-XIX indeterminable	forma indeterminada	PO	TO	1500 - 1899		ZF35	
076/21 - 4080		5	SF	18550		comuna S.XIV-XIX indeterminable	tenalla	PO	MO	1500 - 1899	RELLEU AMB FULLES D'HEURA, PARRA, PALMETES I GALLONS.	ZF35	
076/21 - 4080		1	SF	18550		comuna S.XIV-XIX indeterminable	tenalla	PO	MO	1500 - 1899		ZF35	
076/21 - 4080		2	VO	18550		comuna S.XIV-	tenalla	PO	MO	1500 - 1899		ZF35	

[076/21]

[Plaça de Sarrià, 2-3-4]

Director: [Medina Guerrero, Esther]

Empresa: [ATICS S.L.]

					XIX indeterminable								
076/21 - 4022		1	PS	50302		sense tipologia forma indeterminada		AT			BALUSTRADA DE CIMENT ARMAT.	ZF28	
076/21 - 4022		1	PS	50302		sense tipologia forma indeterminada		AT			CORNUCÒPIA DE CIMENT ARMAT. REPRESENTA DIVERSES FRUITES.	ZF28	
076/21 - 1036		1	VO	18503		sense tipologia escudella	PO	TO	1615 - 1830		3 FILETS BLAUS.	ZF35	
076/21 - 1036		1	SF	18395		sense tipologia forma indeterminada	PK	TO	1740 - 2000		BLANC.	ZF35	
076/21 - 1036		1	VO	18350		sense tipologia plat	PO	TO				ZF35	
076/21 - 1036		1	VO	18551	groc,marró	comuna S.XIV- XIX indeterminable	plat	PO	TO	1500 - 1899	FONS MARRÓ AMB MOTIU FLORAL GROC.	ZF35	
076/21 - 1036		1	VO	18551	groc,marró	comuna S.XIV- XIX indeterminable	plat	PO	TO	1500 - 1899	INTERIOR GROC AMB PUNTS MARRONS, EXTERIOR MARRÓ.	ZF35	
076/21 - 1036		1	SF	18551	groc,marró	comuna S.XIV- XIX indeterminable	forma indeterminada	PO	TO	1500 - 1899	INTERIOR GROC, EXTERIOR MARRÓ.	ZF35	
076/21 - 1036		1	BR	18550		comuna S.XIV- XIX indeterminable	càntir	PR	TO	1500 - 1899		ZF35	
076/21 - 1036		2	SF	18550		comuna S.XIV- XIX indeterminable	test	PR	TO	1500 - 1899		ZF35	
076/21 - 1036		1	VO	18550		comuna S.XIV- XIX indeterminable	test	PO	TO	1500 - 1899		ZF35	
076/21 - 2035		1	VO	18503		sense tipologia escudella	PO	TO	1615 - 1830		VASOS SAGNADORS.	ZF35	
076/21 - 2035		1	VO	18390		sense tipologia plat	PO	TO	1500 - 1799			ZF35	

076/21 - 2035		1	SF	18350		sense tipologia	forma indeterminada	PO	TO			ZF35	
076/21 - 2035		1	SF	18551	melat	comuna S.XIV-XIX indeterminable	forma indeterminada	PO	TO	1500 - 1899		ZF35	
076/21 - 2035		1	VO	18551	verd	comuna S.XIV-XIX indeterminable	olla	PO	TO	1500 - 1899	NANSA.	ZF35	
076/21 - 2035		1	SF	18551	verd	comuna S.XIV-XIX indeterminable	forma indeterminada	PO	TO	1500 - 1899		ZF35	
076/21 - 2035		2	SF	18551	marró,groc	comuna S.XIV-XIX indeterminable	forma indeterminada	PO	TO	1500 - 1899	INTERIOR GROC, EXTERIOR MARRÓ.	ZF35	
076/21 - 2035		1	SF	18551	marró	comuna S.XIV-XIX indeterminable	forma indeterminada	PO	TO	1500 - 1899		ZF35	
076/21 - 2035		1	SF	18551	marró	comuna S.XIV-XIX indeterminable	forma indeterminada	PO	TO	1500 - 1899		ZF35	
076/21 - 2035		1	FO	18551	marró	comuna S.XIV-XIX indeterminable	forma indeterminada	PO	TO	1500 - 1899		ZF35	
076/21 - 2035		1	FO	18551	marró	comuna S.XIV-XIX indeterminable	forma indeterminada	PO	TO	1500 - 1899		ZF35	
076/21 - 2035		2	VO	18551	marró	comuna S.XIV-XIX indeterminable	olla	PO	TO	1500 - 1899		ZF35	
076/21 - 2035		1	SF	18550		comuna S.XIV-XIX indeterminable	forma indeterminada	PR	TO	1500 - 1899		ZF35	
076/21 - 2035		4	SF	18550		comuna S.XIV-XIX	forma indeterminada	PO	TO	1500 - 1899		ZF35	

[076/21]

[Plaça de Sarrià, 2-3-4]

Director: [Medina Guerrero, Esther]

Empresa: [ATICS S.L.]

						indeterminable							
076/21 - 3065		1	VO	18350		sense tipologia	plat	PO	TO				ZF35
076/21 - 3065		1	VO	18551	melat	comuna S.XIV-XIX indeterminable	gibrell	PO	TO	1500 - 1899			ZF35
076/21 - 3065		2	SF	18551	melat	comuna S.XIV-XIX indeterminable	olla	PO	TO	1500 - 1899			ZF35
076/21 - 3065		1	SF	18551	verd	comuna S.XIV-XIX indeterminable	olla	PR	TO	1500 - 1899			ZF35
076/21 - 3065		2	SF	18551	verd	comuna S.XIV-XIX indeterminable	forma indeterminada	PO	TO	1500 - 1899			ZF35
076/21 - 3065		3	SF	18551	marró	comuna S.XIV-XIX indeterminable	forma indeterminada	PO	TO	1500 - 1899			ZF35
076/21 - 3065		5	FO	18551	marró	comuna S.XIV-XIX indeterminable	forma indeterminada	PO	TO	1500 - 1899			ZF35
076/21 - 3065		1	VO	18551	marró	comuna S.XIV-XIX indeterminable	gerra	PO	TO	1500 - 1899			ZF35
076/21 - 3065		1	VO	18551	marró	comuna S.XIV-XIX indeterminable	escudella	PO	TO	1500 - 1899			ZF35
076/21 - 3065		1	VO	18551	marró	comuna S.XIV-XIX indeterminable	olla	PO	TO	1500 - 1899	NANSA.		ZF35
076/21 - 3065		2	VO	18551	marró	comuna S.XIV-XIX indeterminable	olla	PO	TO	1500 - 1899			ZF35
076/21 - 3065		3	SF	18550		comuna S.XIV-	forma	PO	TO	1500 - 1899			ZF35

[076/21]

[Plaça de Sarrià, 2-3-4]

Director: [Medina Guerrero, Esther]

Empresa: [ATICS S.L.]

					XIX indeterminable	indeterminada							
076/21 - 3065		1	VO	18559		sense tipologia	pipa	PR	MO	1600 - 1775	DUES ACANALADURES AMB MOTIU FLORAL.	ZF35	
076/21 - 2010		1	FO	18350		sense tipologia	plat	PO	TO		NEGRE.	ZF35	
076/21 - 2010		1	VO	18350		sense tipologia	plat	PO	TO		NEGRE.	ZF35	
076/21 - 2010		1	SF	18395		sense tipologia	forma indeterminada	PO	TO	1740 - 2000	NEGRE.	ZF35	
076/21 - 2010		1	SF	18395	pisa refinada pintada policroma	sense tipologia	plat	PO	TO	1740 - 2000	MOTIUS EN BLAU, VERD I NEGRE (FLORS, CADENA).	ZF35	
076/21 - 2010		1	VO	18551	marró,groc	comuna S.XIV- XIX indeterminable	plat	PO	TO	1500 - 1899	FONS MARRÓ AMB PUNTS GROCS.	ZF35	
076/21 - 2010		1	VO	18551	marró	comuna S.XIV- XIX indeterminable	gibrell	PO	TO	1500 - 1899		ZF35	
076/21 - 2010		1	SF	18550		comuna S.XIV- XIX indeterminable	forma indeterminada	PO	TO	1500 - 1899		ZF35	
076/21 - 3085		1	FO	18503		sense tipologia	plat	PO	TO	1615 - 1830	FIGA.	ZF35	
076/21 - 3080		1	VO	18503		sense tipologia	plat	PO	TO	1615 - 1830	ORLES DIVERSES.	ZF35	
076/21 - 3080		1	FO	18503		sense tipologia	plat	PO	TO	1615 - 1830	ORLES DIVERSES.	ZF35	
076/21 - 3080		1	SF	18551	groc,marró,verd	comuna S.XIV- XIX indeterminable	plat	PO	TO	1500 - 1899	FONS GROC AMB JASPIAT EN MARRÓ I VERD.	ZF35	
076/21 - 3080		1	FO	18551	groc,marró,negre	comuna S.XIV- XIX indeterminable	plat	PO	TO	1500 - 1899	FONS MARRÓ AMB GOTES GROGUES I NEGRES. SIMILAR A TACHES NOIRES.	ZF35	
076/21 - 3080		2	SF	18551	groc	comuna S.XIV- XIX	forma indeterminada	PO	TO	1500 - 1899		ZF35	

[076/21]

[Plaça de Sarrià, 2-3-4]

Director: [Medina Guerrero, Esther]

Empresa: [ATICS S.L.]

						indeterminable							
076/21 - 3080		1	VO	18551	negre	comuna S.XIV-XIX indeterminable	olla	PO	TO	1500 - 1899		ZF35	
076/21 - 3080		2	NA	18551	verd	comuna S.XIV-XIX indeterminable	forma indeterminada	PO	TO	1500 - 1899		ZF35	
076/21 - 3080		1	SF	18551	verd	comuna S.XIV-XIX indeterminable	forma indeterminada	PO	TO	1500 - 1899		ZF35	
076/21 - 3080		1	VO	18551	marró	comuna S.XIV-XIX indeterminable	gibrell	PO	TO	1500 - 1899		ZF35	
076/21 - 3080		1	VO	18551	marró	comuna S.XIV-XIX indeterminable	bací	PO	TO	1500 - 1899		ZF35	
076/21 - 3080		2	FO	18551	marró	comuna S.XIV-XIX indeterminable	forma indeterminada	PO	TO	1500 - 1899		ZF35	
076/21 - 3080		1	VO	18551	marró	comuna S.XIV-XIX indeterminable	plat	PO	TO	1500 - 1899		ZF35	
076/21 - 3080		2	SF	18551	marró	comuna S.XIV-XIX indeterminable	forma indeterminada	PO	TO	1500 - 1899		ZF35	
076/21 - 3080		1	SF	18550		comuna S.XIV-XIX indeterminable	forma indeterminada	PR	TO	1500 - 1899		ZF35	
076/21 - 3080		1	NA	18550		comuna S.XIV-XIX indeterminable	forma indeterminada	PO	TO	1500 - 1899		ZF35	
076/21 - 3080		2	SF	18550		comuna S.XIV-XIX indeterminable	forma indeterminada	PO	TO	1500 - 1899		ZF35	

076/21 - 3026		1	SF	18395	pisa refinada pintada en blau	sense tipologia	plat	PK	TO	1740 - 2000		ZF35	
076/21 - 3026		1	VO	18395		sense tipologia	tassa	PK	TO	1740 - 2000	BLANCA.	ZF35	
076/21 - 3026		1	VO	18503		sense tipologia	plat	PO	TO	1615 - 1830	DITADA.	ZF35	
076/21 - 3026		1	VO	18503		sense tipologia	escudella	PO	TO	1615 - 1830	VASOS SAGNADORS.	ZF35	
076/21 - 3026		2	FO	18503		sense tipologia	plat	PO	TO	1615 - 1830	ORLES DIVERSES.	ZF35	
076/21 - 3026		3	SF	18503		sense tipologia	plat	PO	TO	1615 - 1830	ORLES DIVERSES.	ZF35	
076/21 - 3026		1	SF	17550		sense tipologia	plat	PO	TO	1450 - 1599		ZF35	
076/21 - 3026		1	VO	17502		sense tipologia	escudella	PO	TO	1399 - 1499		ZF35	
076/21 - 3026		1	SF	18390		sense tipologia	plat	PO	TO	1500 - 1799		ZF35	
076/21 - 3026		1	FO	18350		sense tipologia	plat	PO	TO			ZF35	
076/21 - 3026		3	SF	18551	verd	comuna S.XIV-XIX indeterminable	forma indeterminada	PO	TO	1500 - 1899		ZF35	
076/21 - 3026		1	FO	18551	verd	comuna S.XIV-XIX indeterminable	forma indeterminada	PO	TO	1500 - 1899		ZF35	
076/21 - 3026		5	SF	18551	verd	comuna S.XIV-XIX indeterminable	forma indeterminada	PO	TO	1500 - 1899		ZF35	
076/21 - 3026		1	VO	18551	verd	comuna S.XIV-XIX indeterminable	olla	PO	TO	1500 - 1899	NANSA.	ZF35	
076/21 - 3026		1	VO	18551	verd	comuna S.XIV-XIX indeterminable	olla	PO	TO	1500 - 1899		ZF35	
076/21 - 3026		1	VO	18551	verd	comuna S.XIV-XIX indeterminable	tapadora	PO	TO	1500 - 1899		ZF35	
076/21 - 3026		1	SF	18551	verd	comuna S.XIV-XIX indeterminable	plat	PO	TO	1500 - 1899		ZF35	

[076/21]
[Plaça de Sarrià, 2-3-4]
Director: [Medina Guerrero, Esther]
Empresa: [ATICS S.L.]

076/21 - 3026		1	VO	18551	marró,groc	comuna S.XIV- XIX indeterminable	plat	PO	TO	1500 - 1899	FONS MARRÓ AMB TRAÇOS EN GROC.	ZF35	
076/21 - 3026		1	VO	18551	marró,groc	comuna S.XIV- XIX indeterminable	plat	PO	TO	1500 - 1899	FONS GROC AMB MOTIUS VEGETALS EN MARRÓ.	ZF35	
076/21 - 3026		1	VO	18551	marró,groc	comuna S.XIV- XIX indeterminable	plat	PO	TO	1500 - 1899	FONS MARRÓ AMB MOTIUS EN GROC.	ZF35	
076/21 - 3026		1	VO	18551	marró	comuna S.XIV- XIX indeterminable	morter	PO	TO	1500 - 1899		ZF35	
076/21 - 3026		1	VO	18551	marró	comuna S.XIV- XIX indeterminable	gibrell	PO	TO	1500 - 1899		ZF35	
076/21 - 3026		2	SF	18551	marró,groc	comuna S.XIV- XIX indeterminable	morter	PO	TO	1500 - 1899	FONS MARRÓ AMB MOTIUS EN GROC.	ZF35	
076/21 - 3026		1	VO	18551	marró	comuna S.XIV- XIX indeterminable	olla	PO	TO	1500 - 1899	NANSA.	ZF35	
076/21 - 3026		3	SF	18551	marró	comuna S.XIV- XIX indeterminable	forma indeterminada	PO	TO	1500 - 1899		ZF35	
076/21 - 3026		3	FO	18551	marró	comuna S.XIV- XIX indeterminable	forma indeterminada	PO	TO	1500 - 1899		ZF35	
076/21 - 3026		5	VO	18551	marró	comuna S.XIV- XIX indeterminable	plat	PO	TO	1500 - 1899		ZF35	
076/21 - 3026		1	SF	18551	melat	comuna S.XIV- XIX indeterminable	forma indeterminada	PO	TO	1500 - 1899		ZF35	
076/21 - 3026		1	AN	18551	melat	comuna S.XIV-	forma	PO	TO	1500 - 1899		ZF35	

						XIX indeterminable	indeterminada						
076/21 - 3026		3	NA	18551	marró	comuna S.XIV- XIX indeterminable	forma indeterminada	PO	TO	1500 - 1899		ZF35	
076/21 - 3026		1	SF	18550		comuna S.XIV- XIX indeterminable	forma indeterminada	PR	TO	1500 - 1899		ZF35	
076/21 - 3026		1	FO	18550		comuna S.XIV- XIX indeterminable	forma indeterminada	PR	TO	1500 - 1899		ZF35	
076/21 - 3026		1	FO	18550		comuna S.XIV- XIX indeterminable	forma indeterminada	PO	TO	1500 - 1899		ZF35	
076/21 - 3071		1	FO	18395		sense tipologia	forma indeterminada	PO	TO	1740 - 2000	1 FILET EN VERD.	ZF35	
076/21 - 3071		1	SF	18395		sense tipologia	forma indeterminada	PO	TO	1740 - 2000	2 FILETS EN VERD.	ZF35	
076/21 - 3071		3	VO	18395	pisa refinada pintada policroma	sense tipologia	plat	PO	TO	1740 - 2000	TRAÇOS EN VERD TARONJA I MARRÓ.	ZF35	
076/21 - 3071		3	VO	18395	pisa refinada pintada en blau	sense tipologia	plat	PO	TO	1740 - 2000	1 FILET.	ZF35	
076/21 - 3071		1	SF	18395	pisa refinada pintada policroma	sense tipologia	plat	PO	TO	1740 - 2000	FLOR AMB PÈTALS BLAUS I MOTIU CENTRAL EN GROC I MARRÓ.	ZF35	
076/21 - 3071		1	SF	18395	pisa refinada pintada en blau	sense tipologia	forma indeterminada	PO	TO	1740 - 2000		ZF35	
076/21 - 3071		1	SF	18395		sense tipologia	forma indeterminada	PO	TO	1740 - 2000	BLANC.	ZF35	
076/21 - 3071		1	FO	18395		sense tipologia	forma indeterminada	PO	TO	1740 - 2000	BLANC.	ZF35	
076/21 - 3071		1	FO	18395		sense tipologia	got	PO	TO	1740 - 2000	BLANC.	ZF35	

[076/21]

[Plaça de Sarrià, 2-3-4]

Director: [Medina Guerrero, Esther]

Empresa: [ATICS S.L.]

076/21 - 3071		1	VO	18503		sense tipologia	plat	PO	TO	1615 - 1830	MALMESA.	ZF35	
076/21 - 3071		1	VO	18503		sense tipologia	escudella	PO	TO	1615 - 1830	MALMESA.	ZF35	
076/21 - 3071		1	VO	18503		sense tipologia	escudella d'orelleta	PO	TO	1615 - 1830	FINAL SEGLE XVII O XVIII.	ZF35	
076/21 - 3071		1	SF	18503		sense tipologia	escudella	PO	TO	1615 - 1830	FINAL SEGLE XVII O XVIII.	ZF35	
076/21 - 3071		1	FO	18551		comuna S.XIV-XIX indeterminable	escudella	PO	TO	1500 - 1899	INFLUÈNCIA FRANCESA.	ZF35	
076/21 - 3071		1	FO	18503		sense tipologia	plat	PO	TO	1615 - 1830	FIGUETA.	ZF35	
076/21 - 3071		2	SF	18503		sense tipologia	plat	PO	TO	1615 - 1830		ZF35	
076/21 - 3071		1	VO	18503		sense tipologia	escudella	PO	TO	1615 - 1830	VASOS SAGNADORS.	ZF35	
076/21 - 3071		1	SF	18550		comuna S.XIV-XIX indeterminable	forma indeterminada	PO	TO	1500 - 1899	BLANC.	ZF35	
076/21 - 3071		1	SF	18551	verd,melat	comuna S.XIV-XIX indeterminable	forma indeterminada	PO	TO	1500 - 1899	INTERIOR MELAT, EXTERIOR VERD.	ZF35	
076/21 - 3071		2	NA	18551	verd	comuna S.XIV-XIX indeterminable	forma indeterminada	PO	TO	1500 - 1899		ZF35	
076/21 - 3071		4	SF	18551	verd	comuna S.XIV-XIX indeterminable	forma indeterminada	PO	TO	1500 - 1899		ZF35	
076/21 - 3071		1	AN	18551	verd	comuna S.XIV-XIX indeterminable	forma indeterminada	PO	TO	1500 - 1899		ZF35	
076/21 - 3071		1	SF	18551	verd	comuna S.XIV-XIX indeterminable	forma indeterminada	PO	TO	1500 - 1899		ZF35	
076/21 - 3071		1	SF	18551	verd	comuna S.XIV-XIX	tub	PO	TO	1500 - 1899		ZF35	

[076/21]

[Plaça de Sarrià, 2-3-4]

Director: [Medina Guerrero, Esther]

Empresa: [ATICS S.L.]

						indeterminable								
076/21 - 3071		1	SF	18551	marró,groc,verd	comuna S.XIV-XIX indeterminable	plat	PO	TO	1500 - 1899	FONS GROC AMB TRAÇOS MARRONS I VERDS.	ZF35		
076/21 - 3071		1	VO	18551	marró,groc	comuna S.XIV-XIX indeterminable	plat	PO	TO	1500 - 1899	INTERIOR GROC AMB PUNTS MARRONS, EXTERIOR MARRÓ.	ZF35		
076/21 - 3071		1	VO	18551	marró,groc	comuna S.XIV-XIX indeterminable	plat	PO	TO	1500 - 1899	FONS MARRÓ AMB TRAÇOS GROCS .	ZF35		
076/21 - 3071		1	SF	18551	marró,groc,negre,verd	comuna S.XIV-XIX indeterminable	plat	PO	TO	1500 - 1899	INTERIOR FONS MARRÓ AMB TRAÇOS GROCS I NEGRES, EXTERIOR VERD.	ZF35		
076/21 - 3071		1	VO	18551	marró	comuna S.XIV-XIX indeterminable	gerra	PO	TO	1500 - 1899		ZF35		
076/21 - 3071		2	VO	18551	marró	comuna S.XIV-XIX indeterminable	olla	PO	TO	1500 - 1899		ZF35		
076/21 - 3071		5	VO	18551	marró	comuna S.XIV-XIX indeterminable	plat	PO	TO	1500 - 1899		ZF35		
076/21 - 3071		1	VO	18551	marró	comuna S.XIV-XIX indeterminable	bací	PO	TO	1500 - 1899		ZF35		
076/21 - 3071		4	SF	18551	marró	comuna S.XIV-XIX indeterminable	forma indeterminada	PO	TO	1500 - 1899		ZF35		
076/21 - 3071		9	SF	18551	marró	comuna S.XIV-XIX indeterminable	forma indeterminada	PO	TO	1500 - 1899		ZF35		
076/21 - 3071		1	NA	18551	marró	comuna S.XIV-XIX	forma indeterminada	PO	TO	1500 - 1899		ZF35		

[076/21]

[Plaça de Sarrià, 2-3-4]

Director: [Medina Guerrero, Esther]

Empresa: [ATICS S.L.]

						indeterminable							
076/21 - 3071		2	VO	18551	marró	comuna S.XIV-XIX indeterminable	olla	PO	TO	1500 - 1899	NANSA.	ZF35	
076/21 - 3071		1	FO	18550		comuna S.XIV-XIX indeterminable	forma indeterminada	PO	TO	1500 - 1899		ZF35	
076/21 - 3071		2	SF	18550		comuna S.XIV-XIX indeterminable	forma indeterminada	PO	TO	1500 - 1899		ZF35	
076/21 - 3001		1	VO	18550		comuna S.XIV-XIX indeterminable	servidora	PO	TO	1500 - 1899		ZF35	
076/21 - 3001		1	NA	15307		Tarraconense indeterminable	àmfora	PO	TO	100 aC - 650		ZF35	
076/21 - 3001		1	AN	15307		Tarraconense indeterminable	àmfora	PO	TO	100 aC - 650		ZF35	
076/21 - 3066		2	SF	18395		sense tipologia	tassa	PK	TO	1740 - 2000	BLANC.	ZF35	
076/21 - 3066		1	VO	18395		sense tipologia	tassa	PK	TO	1740 - 2000	BLANC.	ZF35	
076/21 - 3066		1	VO	18395	pisa refinada pintada en blau	sense tipologia	plat	PO	TO	1740 - 2000		ZF35	
076/21 - 3066		2	FO	18503		sense tipologia	plat	PO	TO	1615 - 1830	MALMESA.	ZF35	
076/21 - 3066		1	FO	18503		sense tipologia	plat	PO	TO	1615 - 1830		ZF35	
076/21 - 3066		1	FO	18503		sense tipologia	plat	PO	TO	1615 - 1830	INFLUÈNCIA FRANCESA.	ZF35	
076/21 - 3066		1	VO	18503		sense tipologia	plat	PO	TO	1615 - 1830	INFLUÈNCIA FRANCESA.	ZF35	
076/21 - 3066		1	VO	19605		sense tipologia	forma indeterminada	PO	RM	1300 - 1500	FONS BLANC AMB TRAÇOS EN MORAT I MARRÓ.	ZF35	
076/21 - 3066		1	VO	19605		sense tipologia	forma indeterminada	PO	RM	1300 - 1500	BLANCA.	ZF35	

[076/21]

[Plaça de Sarrià, 2-3-4]

Director: [Medina Guerrero, Esther]

Empresa: [ATICS S.L.]

076/21 - 3066		1	NA	18550		comuna S.XIV-XIX indeterminable	forma indeterminada	PO	TO	1500 - 1899		ZF35	
076/21 - 3066		1	NA	18550		comuna S.XIV-XIX indeterminable	bací	PO	TO	1500 - 1899		ZF35	
076/21 - 3066		2	FO	18550		comuna S.XIV-XIX indeterminable	forma indeterminada	PO	TO	1500 - 1899		ZF35	
076/21 - 3066		1	FO	18550		comuna S.XIV-XIX indeterminable	bací	PO	TO	1500 - 1899		ZF35	
076/21 - 3066		13	SF	18550		comuna S.XIV-XIX indeterminable	forma indeterminada	PO	TO	1500 - 1899		ZF35	
076/21 - 3066		1	FO	18551	groc,verd,marró	comuna S.XIV-XIX indeterminable	plat	PO	TO	1500 - 1899	FONS GROC AMB JASPIAT EN MARRÓ.	ZF35	
076/21 - 3066		1	VO	18551	groc,verd,marró	comuna S.XIV-XIX indeterminable	plat	PO	TO	1500 - 1899	FONS GROC AMB JASPIAT EN MARRÓ.	ZF35	
076/21 - 3066		1	VO	18551	groc,verd	comuna S.XIV-XIX indeterminable	plat	PO	TO	1500 - 1899	FONS GROC AMB TRAÇOS VERDS.	ZF35	
076/21 - 3066		1	SF	18551	marró,groc	comuna S.XIV-XIX indeterminable	plat	PO	TO	1500 - 1899	FONS MARRÓ AMB MEANDRES GROCS.	ZF35	
076/21 - 3066		6	SF	18551	verd	comuna S.XIV-XIX indeterminable	forma indeterminada	PO	TO	1500 - 1899		ZF35	
076/21 - 3066		4	NA	18551	verd	comuna S.XIV-XIX indeterminable	forma indeterminada	PO	TO	1500 - 1899		ZF35	
076/21 - 3066		2	SF	18551	verd	comuna S.XIV-	olla	PR	TO	1500 - 1899		ZF35	

						XIX indeterminable							
076/21 - 3066		1	VO	18551	verd	comuna S.XIV- XIX indeterminable	olla	PR	TO	1500 - 1899		ZF35	
076/21 - 3066		1	FO	18551	verd	comuna S.XIV- XIX indeterminable	forma indeterminada	PR	TO	1500 - 1899		ZF35	
076/21 - 3066		1	FO	18551	verd	comuna S.XIV- XIX indeterminable	forma indeterminada	PO	TO	1500 - 1899		ZF35	
076/21 - 3066		8	SF	18551	verd	comuna S.XIV- XIX indeterminable	olla	PO	TO	1500 - 1899		ZF35	
076/21 - 3066		3	VO	18551	verd	comuna S.XIV- XIX indeterminable	olla	PO	TO	1500 - 1899		ZF35	
076/21 - 3066		1	VO	18551	marró	comuna S.XIV- XIX indeterminable	tapadora	PO	TO	1500 - 1899		ZF35	
076/21 - 3066		1	SF	18551	marró	comuna S.XIV- XIX indeterminable	forma indeterminada	PO	TO	1500 - 1899		ZF35	
076/21 - 3066		1	SF	18551	marró	comuna S.XIV- XIX indeterminable	forma indeterminada	PO	TO	1500 - 1899		ZF35	
076/21 - 3066		10	VO	18551	marró	comuna S.XIV- XIX indeterminable	plat	PO	TO	1500 - 1899		ZF35	
076/21 - 3066		21	SF	18551	marró	comuna S.XIV- XIX indeterminable	forma indeterminada	PO	TO	1500 - 1899		ZF35	
076/21 - 3066		1	FO	18551	marró	comuna S.XIV- XIX	forma indeterminada	PO	TO	1500 - 1899		ZF35	

						indeterminable							
076/21 - 3066		1	AG	18551	marró	comuna S.XIV-XIX indeterminable	forma indeterminada	PO	TO	1500 - 1899		ZF35	
076/21 - 3066		3	NA	18551	marró	comuna S.XIV-XIX indeterminable	forma indeterminada	PO	TO	1500 - 1899		ZF35	
076/21 - 3066		1	SF	18350		sense tipologia	plat	PO	TO			ZF35	
076/21 - 3066		2	VO	18350		sense tipologia	plat	PO	TO			ZF35	
076/21 - 3076		1	VO	18395	pisa refinada pintada policroma	sense tipologia	tassa	PO	TO	1740 - 2000	1 FILET BLAU I TRAÇOS EN BLAU, GROC I TARONJA.	ZF35	
076/21 - 3076		1	VO	18503		sense tipologia	plat	PO	TO	1615 - 1830	1 REGISTRE EN BLAU.	ZF35	
076/21 - 3076		1	SF	18503		sense tipologia	escudella	PO	TO	1615 - 1830	MOTIUS VEGETALS.	ZF35	
076/21 - 3076		2	SF	18503		sense tipologia	escudella	PO	TO	1615 - 1830		ZF35	
076/21 - 3076		1	VO	18503		sense tipologia	escudella	PO	TO	1615 - 1830		ZF35	
076/21 - 3076		4	VO	18503		sense tipologia	plat	PO	TO	1615 - 1830		ZF35	
076/21 - 3076		1	FO	18503		sense tipologia	plat	PO	TO	1615 - 1830	MOTIU CENTRAL ANTROPOMORF DE FIGURA FEMENINA AMB BARRET.	ZF35	
076/21 - 3076		2	VO	18503		sense tipologia	plat	PO	TO	1615 - 1830	CORBATA.	ZF35	
076/21 - 3076		2	VO	18503		sense tipologia	plat	PO	TO	1615 - 1830	ORLES DIVERSES.	ZF35	
076/21 - 3076		1	FO	18503		sense tipologia	plat	PO	TO	1615 - 1830	ORLES DIVERSES.	ZF35	
076/21 - 3076		1	VO	18503		sense tipologia	escudella	PO	TO	1615 - 1830		ZF35	
076/21 - 3076		1	PS	18503		sense tipologia	plat	PO	TO	1615 - 1830	CIRERETA.	ZF35	
076/21 - 3076		7	VO	18503		sense tipologia	plat	PO	TO	1615 - 1830	CIRERETA.	ZF35	
076/21 - 3076		3	VO	18503		sense tipologia	escudella	PO	TO	1615 - 1830	VASOS SAGNADORS.	ZF35	
076/21 - 3076		1	PS	18503		sense tipologia	plat	PO	TO	1615 - 1830	INFLUÈNCIA	ZF35	

[076/21]
[Plaça de Sarrià, 2-3-4]
Director: [Medina Guerrero, Esther]
Empresa: [ATICS S.L.]

											FRANCESA.		
076/21 - 3076		2	VO	18503		sense tipologia	plat	PO	TO	1615 - 1830	INFLUÈNCIA FRANCESA.	ZF35	
076/21 - 3076		10	SF	18550		comuna S.XIV- XIX indeterminable	forma indeterminada	PO	TO	1500 - 1899		ZF35	
076/21 - 3076		8	VO	18550		comuna S.XIV- XIX indeterminable	servidora	PO	TO	1500 - 1899		ZF35	
076/21 - 3076		1	AN	18550		comuna S.XIV- XIX indeterminable	forma indeterminada	PO	TO	1500 - 1899		ZF35	
076/21 - 3076		3	NA	18550		comuna S.XIV- XIX indeterminable	forma indeterminada	PO	TO	1500 - 1899		ZF35	
076/21 - 3076		20	FO	18550		comuna S.XIV- XIX indeterminable	forma indeterminada	PO	TO	1500 - 1899		ZF35	
076/21 - 3076		1	NA	18550		comuna S.XIV- XIX indeterminable	forma indeterminada	PR	TO	1500 - 1899		ZF35	
076/21 - 3076		2	FO	18550		comuna S.XIV- XIX indeterminable	bací	PO	TO	1500 - 1899		ZF35	
076/21 - 3076		2	SF	18550		comuna S.XIV- XIX indeterminable	tap	PR	TO	1500 - 1899		ZF35	
076/21 - 3076		1	PS	18550		comuna S.XIV- XIX indeterminable	tap	PO	TO	1500 - 1899		ZF35	
076/21 - 3076		1	FO	18551	groc,marró	comuna S.XIV- XIX indeterminable	forma indeterminada	PO	TO	1500 - 1899	FONS MARRÓ I LÍNIES GROGUES.	ZF35	

[076/21]

[Plaça de Sarrià, 2-3-4]

Director: [Medina Guerrero, Esther]

Empresa: [ATICS S.L.]

076/21 - 3076		1	PS	18551	groc,marró,verd	comuna S.XIV-XIX indeterminable	plat	PO	TO	1500 - 1899	FONS GROC AMB JASPIAT EN MARRÓ, GROC I VERD.	ZF35	
076/21 - 3076		1	VO	18551	groc,marró,verd	comuna S.XIV-XIX indeterminable	plat	PO	TO	1500 - 1899	FONS GROC AMB JASPIAT EN MARRÓ, GROC I VERD. PERFORAT.	ZF35	
076/21 - 3076		1	SF	18551	groc,marró,verd	comuna S.XIV-XIX indeterminable	plat	PO	TO	1500 - 1899	FONS GROC AMB JASPIAT EN MARRÓ, GROC I VERD.	ZF35	
076/21 - 3076		2	VO	18551	groc,marró,verd	comuna S.XIV-XIX indeterminable	plat	PO	TO	1500 - 1899	FONS GROC AMB JASPIAT EN MARRÓ, GROC I VERD.	ZF35	
076/21 - 3076		1	VO	18551	groc,marró,verd	comuna S.XIV-XIX indeterminable	plat	PO	TO	1500 - 1899	EXTERIOR GROC I MARRÓ, INTERIOR AMB MOTIUS EN MARRÓ I ORLA JASPIADA EN MARRÓ, GROC I VERD.	ZF35	
076/21 - 3076		1	FO	18551	groc,marró,verd	comuna S.XIV-XIX indeterminable	plat	PO	TO	1500 - 1899	FONS GROC AMB TRAÇOS EN MARRÓ I VERD.	ZF35	
076/21 - 3076		1	SF	18551	groc,marró	comuna S.XIV-XIX indeterminable	plat	PO	TO	1500 - 1899	FONS GROC AMB TRAÇOS EN MARRÓ. LÍNIES PARAL·LELES.	ZF35	
076/21 - 3076		1	VO	18551	groc,marró,verd	comuna S.XIV-XIX indeterminable	gerra	PO	TO	1500 - 1899	EXTERIOR MARRÓ, INTERIOR GROC AMB GOTES VERDES.	ZF35	
076/21 - 3076		1	SF	18551	groc,marró,verd	comuna S.XIV-XIX indeterminable	gerra	PO	TO	1500 - 1899	INTERIOR MARRÓ, EXTERIOR GROC AMB GOTES VERDES.	ZF35	
076/21 - 3076		1	VO	18551	groc,marró,verd	comuna S.XIV-XIX indeterminable	gerra	PO	TO	1500 - 1899	INTERIOR MARRÓ, EXTERIOR GROC AMB GOTES VERDES.	ZF35	
076/21 - 3076		1	SF	18551	groc,marró,verd	comuna S.XIV-	forma	PO	TO	1500 - 1899	FONS MARRÓ AMB	ZF35	

[076/21]
[Plaça de Sarrià, 2-3-4]
Director: [Medina Guerrero, Esther]
Empresa: [ATICS S.L.]

						XIX indeterminable	indeterminada					FRANGES GROGUES I VERDES. INTERIOR GROC.		
076/21 - 3076		1	SF	18551	groc,marró,verd	comuna S.XIV- XIX indeterminable	forma indeterminada	PO	TO	1500 - 1899	FONS MARRÓ AMB TRAÇOS MARRONS, GROCS I VERDS.	ZF35		
076/21 - 3076		1	FO	18551	groc,marró	comuna S.XIV- XIX indeterminable	plat	PO	TO	1500 - 1899	FONS MARRÓ AMB JASPIAT EN MARRÓ.	ZF35		
076/21 - 3076		2	VO	18551	groc,marró	comuna S.XIV- XIX indeterminable	plat	PO	TO	1500 - 1899	FONS MARRÓ AMB JASPIAT EN MARRÓ.	ZF35		
076/21 - 3076		1	VO	18551	groc,marró,verd	comuna S.XIV- XIX indeterminable	plat	PO	TO	1500 - 1899	VIDRIAT MARRÓ AMB TRAÇOS GROCS I VERDS.	ZF35		
076/21 - 3076		1	SF	18551	groc,marró	comuna S.XIV- XIX indeterminable	forma indeterminada	PO	TO	1500 - 1899	EXTERIOR AMB FONS GROC I TRAÇOS MARRONS.	ZF35		
076/21 - 3076		1	VO	18551	groc,marró	comuna S.XIV- XIX indeterminable	gerra	PO	TO	1500 - 1899	NANSA. INTERIOR MARRÓ, EXTERIOR GROC.	ZF35		
076/21 - 3076		1	SF	18551	groc	comuna S.XIV- XIX indeterminable	forma indeterminada	PO	TO	1500 - 1899		ZF35		
076/21 - 3076		1	SF	18551	groc	comuna S.XIV- XIX indeterminable	forma indeterminada	PO	TO	1500 - 1899		ZF35		
076/21 - 3076		7	NA	18551	verd	comuna S.XIV- XIX indeterminable	forma indeterminada	PO	TO	1500 - 1899		ZF35		
076/21 - 3076		2	BR	18551	verd	comuna S.XIV- XIX indeterminable	forma indeterminada	PO	TO	1500 - 1899		ZF35		
076/21 - 3076		3	SF	18551	verd	comuna S.XIV-	forma	PO	TO	1500 - 1899		ZF35		

						XIX indeterminable	indeterminada						
076/21 - 3076		1	FO	18551	verd	comuna S.XIV- XIX indeterminable	forma indeterminada	PO	TO	1500 - 1899		ZF35	
076/21 - 3076		5	VO	18551	verd	comuna S.XIV- XIX indeterminable	bací	PO	TO	1500 - 1899		ZF35	
076/21 - 3076		10	SF	18551	verd	comuna S.XIV- XIX indeterminable	forma indeterminada	PO	TO	1500 - 1899		ZF35	
076/21 - 3076		1	VO	18551	verd	comuna S.XIV- XIX indeterminable	cassola	PO	TO	1500 - 1899		ZF35	
076/21 - 3076		12	VO	18551	verd	comuna S.XIV- XIX indeterminable	olla	PO	TO	1500 - 1899		ZF35	
076/21 - 3076		2	VO	18551	verd	comuna S.XIV- XIX indeterminable	tapadora	PO	TO	1500 - 1899		ZF35	
076/21 - 3076		6	VO	18551	marró	comuna S.XIV- XIX indeterminable	gibrell	PO	TO	1500 - 1899		ZF35	
076/21 - 3076		10	VO	18551	marró	comuna S.XIV- XIX indeterminable	olla	PO	TO	1500 - 1899		ZF35	
076/21 - 3076		8	VO	18551	marró	comuna S.XIV- XIX indeterminable	olla	PO	TO	1500 - 1899		ZF35	
076/21 - 3076		3	VO	18551	marró	comuna S.XIV- XIX indeterminable	gerra	PO	TO	1500 - 1899	NANSA.	ZF35	
076/21 - 3076		1	VO	18551	negre	comuna S.XIV- XIX	olla	PO	TO	1500 - 1899		ZF35	

						indeterminable							
076/21 - 3076		9	VO	18551	marró	comuna S.XIV-XIX indeterminable	cassola	PO	TO	1500 - 1899		ZF35	
076/21 - 3076		4	VO	18551	marró	comuna S.XIV-XIX indeterminable	cassola	PO	TO	1500 - 1899	NANSA.	ZF35	
076/21 - 3076		19	VO	18551	marró	comuna S.XIV-XIX indeterminable	plat	PO	TO	1500 - 1899		ZF35	
076/21 - 3076		3	VO	18551	marró	comuna S.XIV-XIX indeterminable	servidora	PO	TO	1500 - 1899		ZF35	
076/21 - 3076		1	VO	18551	marró	comuna S.XIV-XIX indeterminable	morter	PO	TO	1500 - 1899		ZF35	
076/21 - 3076		27	SF	18551	marró	comuna S.XIV-XIX indeterminable	forma indeterminada	PO	TO	1500 - 1899		ZF35	
076/21 - 3076		1	FO	18551	marró	comuna S.XIV-XIX indeterminable	forma indeterminada	PO	TO	1500 - 1899		ZF35	
076/21 - 3076		14	FO	18551	marró	comuna S.XIV-XIX indeterminable	forma indeterminada	PO	TO	1500 - 1899		ZF35	
076/21 - 3076		3	VO	18551	marró	comuna S.XIV-XIX indeterminable	escudella	PO	TO	1500 - 1899		ZF35	
076/21 - 3076		2	BR	18551	marró	comuna S.XIV-XIX indeterminable	forma indeterminada	PO	TO	1500 - 1899		ZF35	
076/21 - 3076		1	PS	18551	marró	comuna S.XIV-XIX indeterminable	greixonera	PO	TO	1500 - 1899		ZF35	

[076/21]
[Plaça de Sarrià, 2-3-4]
Director: [Medina Guerrero, Esther]
Empresa: [ATICS S.L.]

076/21 - 3076		1	SF	18551	marró	comuna S.XIV-XIX indeterminable	forma indeterminada	PO	TO	1500 - 1899		ZF35	
076/21 - 3076		1	AN	18551	marró	comuna S.XIV-XIX indeterminable	forma indeterminada	PO	TO	1500 - 1899		ZF35	
076/21 - 3076		2	AN	18551	marró	comuna S.XIV-XIX indeterminable	forma indeterminada	PO	TO	1500 - 1899		ZF35	
076/21 - 3076		3	NA	18551	marró	comuna S.XIV-XIX indeterminable	forma indeterminada	PO	TO	1500 - 1899		ZF35	
076/21 - 3076		1	VO	18551	melat	comuna S.XIV-XIX indeterminable	gibrell	PO	TO	1500 - 1899		ZF35	
076/21 - 3076		1	AN	18551	melat	comuna S.XIV-XIX indeterminable	forma indeterminada	PO	TO	1500 - 1899	BROC.	ZF35	
076/21 - 3076		2	SF	18551	melat	comuna S.XIV-XIX indeterminable	forma indeterminada	PO	TO	1500 - 1899		ZF35	
076/21 - 3076		4	VO	18350		sense tipologia	plat	PO	TO			ZF35	
076/21 - 3076		2	FO	18350		sense tipologia	plat	PO	TO			ZF35	
076/21 - 3076		3	SF	18350		sense tipologia	forma indeterminada	PO	TO			ZF35	
076/21 - 3106		1	VO	18395		sense tipologia	plat	PO	TO	1740 - 2000	2 FILETS GROCS EMMARCANT 1 DE BLAU.	ZF35	
076/21 - 3106		1	SF	18551	marró,verd	comuna S.XIV-XIX indeterminable	forma indeterminada	PO	TO	1500 - 1899	RESIDUS DE CALÇ A AMBDUES CARES. FONS MARRÓ AMB GOTES VERDES.	ZF35	
076/21 - 2056		1	SF	18551	marró	comuna S.XIV-	forma	PO	TO	1500 - 1899		ZF35	

[076/21]
[Plaça de Sarrià, 2-3-4]
Director: [Medina Guerrero, Esther]
Empresa: [ATICS S.L.]

						XIX indeterminable	indeterminada						
076/21 - 2056		1	FO	18551	verd	comuna S.XIV- XIX indeterminable	forma indeterminada	PO	TO	1500 - 1899		ZF35	
076/21 - 2056		1	VO	18551	verd	comuna S.XIV- XIX indeterminable	olla	PO	TO	1500 - 1899		ZF35	
076/21 - 2056		1	SF	18550		comuna S.XIV- XIX indeterminable	forma indeterminada	PO	TO	1500 - 1899		ZF35	
076/21 - 3079		1	SF	18503		sense tipologia	plat	PO	TO	1615 - 1830		ZF35	
076/21 - 3079		1	VO	18395		sense tipologia	plat	PO	TO	1740 - 2000	BLANC.	ZF35	
076/21 - 3079		1	SF	18350		sense tipologia	forma indeterminada	PO	TO			ZF35	
076/21 - 3079		2	SF	18551	marró	comuna S.XIV- XIX indeterminable	forma indeterminada	PO	TO	1500 - 1899		ZF35	
076/21 - 3079		1	NA	18551		comuna S.XIV- XIX indeterminable	forma indeterminada	PO	TO	1500 - 1899	MALMÈS.	ZF35	
076/21 - 3079		1	SF	18550		comuna S.XIV- XIX indeterminable	forma indeterminada	PO	TO	1500 - 1899		ZF35	
076/21 - 1024		1	FO	18551	verd	comuna S.XIV- XIX indeterminable	plat	PO	TO	1500 - 1899		ZF35	
076/21 - 1024		1	VO	18551	verd	comuna S.XIV- XIX indeterminable	plat	PO	TO	1500 - 1899		ZF35	
076/21 - 1024		1	FO	18550		comuna S.XIV- XIX indeterminable	forma indeterminada	PO	TO	1500 - 1899		ZF35	

[076/21]

[Plaça de Sarrià, 2-3-4]

Director: [Medina Guerrero, Esther]

Empresa: [ATICS S.L.]

076/21 - 3084		1	VO	18503		sense tipologia	plat	PO	TO	1615 - 1830	DITADA.	ZF35	
076/21 - 3084		1	FO	18503		sense tipologia	plat	PO	TO	1615 - 1830		ZF35	
076/21 - 3084		1	SF	18551	verd,melat	comuna S.XIV-XIX indeterminable	forma indeterminada	PO	TO	1500 - 1899	INTERIOR MELAT, EXTERIOR VERD.	ZF35	
076/21 - 3084		1	FO	18551	verd	comuna S.XIV-XIX indeterminable	forma indeterminada	PO	TO	1500 - 1899		ZF35	
076/21 - 2062		1	VO	18395		sense tipologia	tassa	PO	TO	1740 - 2000	2 FILETS GROCS EMMARCANT 1 DE BLAU.	ZF35	
076/21 - 2062		1	SF	18390		sense tipologia	escudella	PO	TO	1500 - 1799		ZF35	
076/21 - 2062		1	VO	18350		sense tipologia	plat	PO	TO			ZF35	
076/21 - 2062		1	SF	18551	verd	comuna S.XIV-XIX indeterminable	forma indeterminada	PO	TO	1500 - 1899		ZF35	
076/21 - 2062		5	SF	18551	marró	comuna S.XIV-XIX indeterminable	forma indeterminada	PO	TO	1500 - 1899		ZF35	
076/21 - 2062		4	SF	18550		comuna S.XIV-XIX indeterminable	forma indeterminada	PO	TO	1500 - 1899		ZF35	
076/21 - 2060		1	VO	18551	marró,groc	comuna S.XIV-XIX indeterminable	plat	PO	TO	1500 - 1899	FONS MARRÓ AMB ORLA DE MOTIUS FLORALS I GARLANDES.	ZF35	
076/21 - 2060		2	SF	18551	marró	comuna S.XIV-XIX indeterminable	forma indeterminada	PO	TO	1500 - 1899		ZF35	
076/21 - 3088		1	VO	18551	verd	comuna S.XIV-XIX indeterminable	olla	PO	TO	1500 - 1899		ZF35	
076/21 - 3088		1	SF	18551	marró	comuna S.XIV-	forma	PO	TO	1500 - 1899		ZF35	

						XIX indeterminable	indeterminada						
076/21 - 3088		1	FO	18550		comuna S.XIV- XIX indeterminable	forma indeterminada	PO	TO	1500 - 1899		ZF35	
076/21 - 1029		1	FO	18395		sense tipologia	plat	PO	TO	1740 - 2000	BLANCA.	ZF35	
076/21 - 1029		1	VO	18350		sense tipologia	plat	PO	TO			ZF35	
076/21 - 3083		1	VO	18551	verd	comuna S.XIV- XIX indeterminable	olla	PO	TO	1500 - 1899		ZF35	
076/21 - 3083		1	VO	18551	marró	comuna S.XIV- XIX indeterminable	plat	PO	TO	1500 - 1899		ZF35	
076/21 - 3083		1	VO	18551	melat	comuna S.XIV- XIX indeterminable	plat	PO	TO	1500 - 1899		ZF35	
076/21 - 3083		1	SF	18350		sense tipologia	forma indeterminada	PO	TO			ZF35	
076/21 - 2037		1	FO	18390		sense tipologia	forma indeterminada	PO	TO	1500 - 1799		ZF35	
076/21 - 2037		1	VO	18551	marró	comuna S.XIV- XIX indeterminable	cassola	PO	TO	1500 - 1899		ZF35	
076/21 - 2037		1	SF	18551	verd	comuna S.XIV- XIX indeterminable	forma indeterminada	PO	TO	1500 - 1899		ZF35	
076/21 - 2037		1	SF	18550		comuna S.XIV- XIX indeterminable	forma indeterminada	PO	TO	1500 - 1899		ZF35	
076/21 - 3100		1	VO	18503		sense tipologia	escudella d'oreleta	PO	TO	1615 - 1830	VASOS SAGNADORS.	ZF35	
076/21 - 3100		1	VO	18503		sense tipologia	plat	PO	TO	1615 - 1830	3 REGISTRES BLAUS.	ZF35	

076/21 - 3100		1	SF	18503		sense tipologia	forma indeterminada	PO	TO	1615 - 1830		ZF35	
076/21 - 3100		1	FO	18503		sense tipologia	plat	PO	TO	1615 - 1830		ZF35	
076/21 - 3100		2	SF	18551	verd	comuna S.XIV-XIX indeterminable	forma indeterminada	PO	TO	1500 - 1899		ZF35	
076/21 - 3100		1	SF	18551	verd	comuna S.XIV-XIX indeterminable	forma indeterminada	PO	TO	1500 - 1899		ZF35	
076/21 - 3100		1	FO	18551	negre	comuna S.XIV-XIX indeterminable	forma indeterminada	PO	TO	1500 - 1899		ZF35	
076/21 - 3100		1	VO	18551	marró	comuna S.XIV-XIX indeterminable	plat	PO	TO	1500 - 1899		ZF35	
076/21 - 3100		2	SF	18551	marró	comuna S.XIV-XIX indeterminable	plat	PO	TO	1500 - 1899		ZF35	
076/21 - 3100		6	SF	18551	marró	comuna S.XIV-XIX indeterminable	forma indeterminada	PO	TO	1500 - 1899		ZF35	
076/21 - 3100		2	SF	18550		comuna S.XIV-XIX indeterminable	forma indeterminada	PO	TO	1500 - 1899		ZF35	
076/21 - 3031		1	VO	19613		sense tipologia	rajola	PO	RM	1700 - 1900	TRAÇOS EN GROC, NEGRE I BLAU SOBRE FONS BLANC.	ZF35	
076/21 - 3031		1	VO	18551	marró,groc	comuna S.XIV-XIX indeterminable	plat	PO	TO	1500 - 1899	FONS MARRÓ AMB MOTIU VEGETAL EN GROC.	ZF35	
076/21 - 3031		1	VO	18551	verd	comuna S.XIV-XIX indeterminable	olla	PO	TO	1500 - 1899		ZF35	

076/21 - 3031		1	NA	18551	verd	comuna S.XIV-XIX indeterminable	forma indeterminada	PO	TO	1500 - 1899		ZF35	
076/21 - 3031		1	SF	18551	verd	comuna S.XIV-XIX indeterminable	forma indeterminada	PO	TO	1500 - 1899		ZF35	
076/21 - 3031		1	NA	18551	marró	comuna S.XIV-XIX indeterminable	forma indeterminada	PO	TO	1500 - 1899		ZF35	
076/21 - 3031		1	SF	18551	marró	comuna S.XIV-XIX indeterminable	forma indeterminada	PO	TO	1500 - 1899	MARRÓ METAL·LITZAT.	ZF35	
076/21 - 2025		1	VO	18395	pisa refinada pintada en blau	sense tipologia	plat	PO	TO	1740 - 2000	2 REGISTRES BLAUS SOBRE FONS BLAU. EXTERIOR BLANC.	ZF35	
076/21 - 2025		1	VO	18395	pisa refinada pintada en blau	sense tipologia	plat	PO	TO	1740 - 2000	LLAVI I MOTIU INDETERMINAT.	ZF35	
076/21 - 2025		1	VO	18503		sense tipologia	plat	PO	TO	1615 - 1830	VASOS SAGNADORS.	ZF35	
076/21 - 2025		1	VO	18503		sense tipologia	plat	PO	TO	1615 - 1830	INFLUÈNCIA FRANCESA.	ZF35	
076/21 - 2025		1	SF	18551	verd	comuna S.XIV-XIX indeterminable	forma indeterminada	PO	TO	1500 - 1899		ZF35	
076/21 - 2025		2	SF	18551	verd	comuna S.XIV-XIX indeterminable	forma indeterminada	PO	TO	1500 - 1899		ZF35	
076/21 - 2025		1	SF	18551	marró	comuna S.XIV-XIX indeterminable	forma indeterminada	PO	TO	1500 - 1899	INTERIOR MARRÓ FOSC. EXTERIOR VIDRIAT METÀL·LIC.	ZF35	
076/21 - 2025		1	SF	18551	marró	comuna S.XIV-XIX indeterminable	forma indeterminada	PO	TO	1500 - 1899		ZF35	
076/21 - 2025		1	VO	18551	marró	comuna S.XIV-	plat	PO	TO	1500 - 1899		ZF35	

						XIX indeterminable							
076/21 - 2025		1	NA	18551	marró	comuna S.XIV- XIX indeterminable	forma indeterminada	PO	TO	1500 - 1899		ZF35	
076/21 - 2025		2	SF	18551	marró	comuna S.XIV- XIX indeterminable	forma indeterminada	PO	TO	1500 - 1899		ZF35	
076/21 - 2025		1	VO	18551	marró,groc	comuna S.XIV- XIX indeterminable	plat	PO	TO	1500 - 1899	FONS MARRÓ AMB MEANDRES EN GROC.	ZF35	
076/21 - 2025		2	NA	18550		comuna S.XIV- XIX indeterminable	forma indeterminada	PR	TO	1500 - 1899		ZF35	
076/21 - 2025		1	SF	18550		comuna S.XIV- XIX indeterminable	forma indeterminada	PO	TO	1500 - 1899		ZF35	
076/21 - 3060		1	FO	18551	verd	comuna S.XIV- XIX indeterminable	forma indeterminada	PO	TO	1500 - 1899		ZF35	
076/21 - 3060		1	VO	18551	verd	comuna S.XIV- XIX indeterminable	olla	PO	TO	1500 - 1899		ZF35	
076/21 - 3060		1	VO	18551	marró,groc	comuna S.XIV- XIX indeterminable	plat	PO	TO	1500 - 1899	FONS MARRÓ I MEANDRES EN GROC.	ZF35	
076/21 - 3060		3	SF	18551	marró,groc,verd	comuna S.XIV- XIX indeterminable	forma indeterminada	PO	TO	1500 - 1899	EXTERIOR MARRÓ, INTERIOR GROC AMB TRAÇOS MARRONS I VERDS.	ZF35	
076/21 - 3060		2	SF	18551	marró,groc	comuna S.XIV- XIX indeterminable	colador	PO	TO	1500 - 1899	INTERIOR GROC, EXTERIOR MARRÓ.	ZF35	
076/21 - 3060		1	SF	18551	marró,groc	comuna S.XIV-	plat	PO	TO	1500 - 1899	FONS MARRÓ AMB	ZF35	

						XIX indeterminable						TRAÇOS GROCS.		
076/21 - 3060		1	VO	18551	marró	comuna S.XIV- XIX indeterminable	plat	PO	TO	1500 - 1899			ZF35	
076/21 - 3060		1	SF	18551	marró	comuna S.XIV- XIX indeterminable	forma indeterminada	PO	TO	1500 - 1899			ZF35	
076/21 - 3060		3	SF	18551	marró	comuna S.XIV- XIX indeterminable	forma indeterminada	PO	TO	1500 - 1899			ZF35	
076/21 - 3076		1	PS	18503		sense tipologia	plat	PO	TO	1615 - 1830	CORBATA.		ZF35	
076/21 - 3076		1	VO	18503		sense tipologia	plat	PO	TO	1615 - 1830	DITADA.		ZF35	
076/21 - 3076		1	SF	18503		sense tipologia	plat	PO	TO	1615 - 1830	FIGUETA.		ZF35	
076/21 - 3076		1	SF	18503		sense tipologia	plat	PO	TO	1615 - 1830			ZF35	
076/21 - 3076		1	SF	18350		sense tipologia	plat	PO	TO				ZF35	
076/21 - 3076		1	NA	18551	verd	comuna S.XIV- XIX indeterminable	forma indeterminada	PO	TO	1500 - 1899			ZF35	
076/21 - 3076		1	SF	18551	marró	comuna S.XIV- XIX indeterminable	forma indeterminada	PO	TO	1500 - 1899			ZF35	
076/21 - 3076		1	AN	18551	marró	comuna S.XIV- XIX indeterminable	forma indeterminada	PO	TO	1500 - 1899			ZF35	
076/21 - 3076		1	SF	18551	marró	comuna S.XIV- XIX indeterminable	forma indeterminada	PO	TO	1500 - 1899			ZF35	
076/21 - 3076		1	VO	18551	marró	comuna S.XIV- XIX indeterminable	plat	PO	TO	1500 - 1899			ZF35	
076/21 - 3076		1	SF	18551	marró	comuna S.XIV-	plat	PO	TO	1500 - 1899			ZF35	

						XIX indeterminable							
076/21 - 3076		1	PS	18550		comuna S.XIV- XIX indeterminable	tap	PO	TO	1500 - 1899	FET SOBRE MAÓ.	ZF35	
076/21 - 3028		1	SF	18395		sense tipologia	forma indeterminada	PO	TO	1740 - 2000	BLANCA.	ZF35	
076/21 - 3028		1	FO	18551		comuna S.XIV- XIX indeterminable	forma indeterminada	PO	TO	1500 - 1899	MALMÈS.	ZF35	
076/21 - 3028		3	SF	18551	groc,marró	comuna S.XIV- XIX indeterminable	forma indeterminada	PO	TO	1500 - 1899	INTERIOR GROC, EXTERIOR MARRÓ.	ZF35	
076/21 - 3028		1	SF	18551	verd	comuna S.XIV- XIX indeterminable	forma indeterminada	PO	TO	1500 - 1899		ZF35	
076/21 - 3028		1	VO	18551	marró	comuna S.XIV- XIX indeterminable	cassola	PO	TO	1500 - 1899		ZF35	
076/21 - 3028		2	VO	18551	marró	comuna S.XIV- XIX indeterminable	plat	PO	TO	1500 - 1899		ZF35	
076/21 - 3028		1	PE	18551	marró	comuna S.XIV- XIX indeterminable	forma indeterminada	PO	TO	1500 - 1899	MARRÓ LLEUGERAMENT METÀL·LIC.	ZF35	
076/21 - 3028		1	PS	18550		comuna S.XIV- XIX indeterminable	tap	PO	TO	1500 - 1899	FET SOBRE MAÓ.	ZF35	
076/21 - 3105		1	FO	18503		sense tipologia	plat	PO	TO	1615 - 1830	BOTIFARRA.	ZF35	
076/21 - 3105		1	SF	18503		sense tipologia	forma indeterminada	PO	TO	1615 - 1830	POSSIBLE ARRACADA O CIRERETA.	ZF35	
076/21 - 3105		1	SF	18395	pisa refinada pintada en blau	sense tipologia	plat	PO	TO	1740 - 2000	2 FILETS BLAUS.	ZF35	
076/21 - 3105		1	VO	18395		sense tipologia	plat	PO	TO	1740 - 2000	3 FILETS NEGRES, 3	ZF35	

[076/21]

[Plaça de Sarrià, 2-3-4]

Director: [Medina Guerrero, Esther]

Empresa: [ATICS S.L.]

											FILETS MORATS.		
076/21 - 3105		1	VO	18551	verd	comuna S.XIV-XIX indeterminable	cassola	PO	TO	1500 - 1899		ZF35	
076/21 - 3105		1	SF	18551	marró	comuna S.XIV-XIX indeterminable	forma indeterminada	PO	TO	1500 - 1899		ZF35	
076/21 - 3105		1	SF	18551	verd	comuna S.XIV-XIX indeterminable	forma indeterminada	PO	TO	1500 - 1899		ZF35	
076/21 - 3105		1	VO	18551	marró	comuna S.XIV-XIX indeterminable	olla	PO	TO	1500 - 1899		ZF35	
076/21 - 3105		4	SF	18551	marró	comuna S.XIV-XIX indeterminable	forma indeterminada	PO	TO	1500 - 1899		ZF35	
076/21 - 3105		1	VO	18551	marró	comuna S.XIV-XIX indeterminable	servidora	PO	TO	1500 - 1899		ZF35	
076/21 - 3105		1	VO	18551	marró	comuna S.XIV-XIX indeterminable	gibrell	PO	TO	1500 - 1899		ZF35	
076/21 - 3105		1	VO	18550		comuna S.XIV-XIX indeterminable	cosci	PO	TO	1500 - 1899		ZF35	
076/21 - 3105		2	SF	18550		comuna S.XIV-XIX indeterminable	forma indeterminada	PO	TO	1500 - 1899		ZF35	
076/21 - 3082		1	SF	18503		sense tipologia	plat	PO	TO	1615 - 1830		ZF35	
076/21 - 3082		1	VO	18503		sense tipologia	plat	PO	TO	1615 - 1830		ZF35	
076/21 - 3082		1	VO	18503		sense tipologia	escudella	PO	TO	1615 - 1830		ZF35	
076/21 - 3082		3	NA	18551	verd	comuna S.XIV-XIX	forma indeterminada	PO	TO	1500 - 1899		ZF35	

[076/21]	[Plaça de Sarrià, 2-3-4]
Director: [Medina Guerrero, Esther]	Empresa: [ATICS S.L.]

						indeterminable							
076/21 - 3082		1	FO	18551	verd	comuna S.XIV-XIX indeterminable	forma indeterminada	PO	TO	1500 - 1899		ZF35	
076/21 - 3082		3	SF	18551	verd	comuna S.XIV-XIX indeterminable	forma indeterminada	PO	TO	1500 - 1899		ZF35	
076/21 - 3082		1	VO	18551	marró	comuna S.XIV-XIX indeterminable	servidora	PO	TO	1500 - 1899		ZF35	
076/21 - 3082		1	NA	18551	marró	comuna S.XIV-XIX indeterminable	forma indeterminada	PO	TO	1500 - 1899		ZF35	
076/21 - 3082		6	SF	18551	marró	comuna S.XIV-XIX indeterminable	forma indeterminada	PO	TO	1500 - 1899		ZF35	
076/21 - 3082		1	NA	18551	marró	comuna S.XIV-XIX indeterminable	forma indeterminada	PO	TO	1500 - 1899		ZF35	
076/21 - 3082		1	SF	18550		comuna S.XIV-XIX indeterminable	forma indeterminada	PR	TO	1500 - 1899		ZF35	
076/21 - 3082		1	SF	18550		comuna S.XIV-XIX indeterminable	forma indeterminada	PO	TO	1500 - 1899		ZF35	
076/21 - 2035		1	VO	19613		sense tipologia	rajola	PO	RM	1700 - 1900	FONS BLANC AMB MOTIU FLORAL EN BLAU, GROC I NEGRE.	ZF35	
076/21 - 2035		1	VO	18503		sense tipologia	escudella d'orelleta	PO	TO	1615 - 1830	INFLUÈNCIA DEL RENAIXEMENT.	ZF35	
076/21 - 2035		1	SF	18395		sense tipologia	plat	PO	TO	1740 - 2000	BLANCA.	ZF35	
076/21 - 2035		1	VO	18551	marró	comuna S.XIV-XIX	gerra	PO	TO	1500 - 1899	NANSA.	ZF35	

						indeterminable							
076/21 - 2035		1	PE	18551	groc,marró	comuna S.XIV-XIX indeterminable	forma indeterminada	PO	TO	1500 - 1899	FONS MARRÓ AMB GOTES GROGUES.	ZF35	
076/21 - 2035		1	PE	18551	groc,verd	comuna S.XIV-XIX indeterminable	forma indeterminada	PO	TO	1500 - 1899	FONS GROC AMB GOTES VERDES.	ZF35	
076/21 - 2035		1	NA	18551	groc	comuna S.XIV-XIX indeterminable	forma indeterminada	PO	TO	1500 - 1899		ZF35	
076/21 - 2035		1	VO	18551	marró,groc	comuna S.XIV-XIX indeterminable	gerra	PO	TO	1500 - 1899	FONS GROC AMB QUADRATS MARRONS.	ZF35	
076/21 - 2035		1	VO	18551	marró,groc	comuna S.XIV-XIX indeterminable	gerra	PO	TO	1500 - 1899	FONS GROC AMB FRANJA MARRÓ.	ZF35	
076/21 - 2035		2	FO	18551	marró	comuna S.XIV-XIX indeterminable	forma indeterminada	PO	TO	1500 - 1899		ZF35	
076/21 - 2035		1	VO	18551	marró	comuna S.XIV-XIX indeterminable	gibrell	PO	TO	1500 - 1899		ZF35	
076/21 - 2035		1	SF	18550		comuna S.XIV-XIX indeterminable	forma indeterminada	PO	TO	1500 - 1899		ZF35	
076/21 - 2035		1	FO	18550		comuna S.XIV-XIX indeterminable	forma indeterminada	PO	TO	1500 - 1899		ZF35	
076/21 - 5026		1	VO	19605		sense tipologia	rajola	PO	RM	1300 - 1500	BLANCA. MARQUES DEL MOTLLE A LA PART POSTERIOR.	ZF35	
076/21 - 5026		1	VO	18395		sense tipologia	tassa	PK	TO	1740 - 2000	BLANCA.	ZF35	
076/21 - 5026		1	VO	18395		sense tipologia	sopera	PK	TO	1740 - 2000	BLANCA.	ZF35	

[076/21]

[Plaça de Sarrià, 2-3-4]

Director: [Medina Guerrero, Esther]

Empresa: [ATICS S.L.]

076/21 - 5026		1	FO	17152		pisa decorada S.XIII-XIV indeterminable	plat	PO	TO	1200 - 1499		ZF35	
076/21 - 5026		1	VO	17004	blau	sense tipologia	pot	PO	TO	1000 - 1299	ALÀFIES EN BLAU.	ZF35	
076/21 - 5026		1	FO	18503		sense tipologia	plat	PO	TO	1615 - 1830	MOTIU SOLAR .	ZF35	
076/21 - 5026		2	SF	18503		sense tipologia	plat	PO	TO	1615 - 1830		ZF35	
076/21 - 5026		1	SF	18450		sense tipologia	plat	PO	TO	1500 - 1799		ZF35	
076/21 - 5026		1	FO	18450		sense tipologia	plat	PO	TO	1500 - 1799		ZF35	
076/21 - 5026		1	PS	18551	marró,groc	comuna S.XIV-XIX indeterminable	plat	PO	TO	1500 - 1899	FONS GROC AMB ORLA DE MEANDRES EN GROC.	ZF35	
076/21 - 5026		1	FO	18551	marró	comuna S.XIV-XIX indeterminable	forma indeterminada	PO	TO	1500 - 1899		ZF35	
076/21 - 5026		1	VO	18551	marró	comuna S.XIV-XIX indeterminable	tapadora	PO	TO	1500 - 1899		ZF35	
076/21 - 5026		2	VO	18551	marró	comuna S.XIV-XIX indeterminable	plat	PO	TO	1500 - 1899		ZF35	
076/21 - 5026		4	SF	18551	marró	comuna S.XIV-XIX indeterminable	forma indeterminada	PO	TO	1500 - 1899		ZF35	
076/21 - 5026		1	VO	18551	verd,marró	comuna S.XIV-XIX indeterminable	forma indeterminada	PO	TO	1500 - 1899	INTERIOR VERD, EXTERIOR MARRÓ.	ZF35	
076/21 - 5026		1	SF	18551	verd	comuna S.XIV-XIX indeterminable	forma indeterminada	PO	TO	1500 - 1899		ZF35	
076/21 - 5026		1	SF	18551	verd	comuna S.XIV-XIX indeterminable	forma indeterminada	PR	TO	1500 - 1899		ZF35	

[076/21]

[Plaça de Sarrià, 2-3-4]

Director: [Medina Guerrero, Esther]

Empresa: [ATICS S.L.]

076/21 - 5026		1	SF	18551	verd	comuna S.XIV-XIX indeterminable	forma indeterminada	PR	TO	1500 - 1899		ZF35	
076/21 - 5026		4	VO	18551	melat	comuna S.XIV-XIX indeterminable	gibrell	PO	TO	1500 - 1899		ZF35	
076/21 - 5026		1	FO	18550		comuna S.XIV-XIX indeterminable	olla	PR	TO	1500 - 1899		ZF35	
076/21 - 5026		1	VO	18550		comuna S.XIV-XIX indeterminable	olla	PO	TO	1500 - 1899		ZF35	
076/21 - 5026		1	NA	18550		comuna S.XIV-XIX indeterminable	forma indeterminada	PO	TO	1500 - 1899		ZF35	
076/21 - 5026		2	SF	18550		comuna S.XIV-XIX indeterminable	forma indeterminada	PO	TO	1500 - 1899		ZF35	
076/21 - 5026		2	FO	18550		comuna S.XIV-XIX indeterminable	forma indeterminada	PO	TO	1500 - 1899		ZF35	
076/21 - 2015		1	FO	18551	verd	comuna S.XIV-XIX indeterminable	plat	PO	TO	1500 - 1899		ZF35	
076/21 - 2015		1	VO	18551	marró	comuna S.XIV-XIX indeterminable	plat	PO	TO	1500 - 1899		ZF35	
076/21 - 3014		1	VO	18395	pisa refinada pintada en blau	sense tipologia	plat	PK	TO	1740 - 2000	MOTIUS FLORALS.	ZF35	
076/21 - 2002		1	SF	18551	marró	comuna S.XIV-XIX indeterminable	forma indeterminada	PO	TO	1500 - 1899		ZF35	
076/21 - 1008		1	VO	18550		comuna S.XIV-XIX indeterminable	escudella	PO	TO	1500 - 1899		ZF35	

[076/21]	[Plaça de Sarrià, 2-3-4]
Director: [Medina Guerrero, Esther]	Empresa: [ATICS S.L.]

076/21 - 3081		1	SF	18551	verd	comuna S.XIV-XIX indeterminable	forma indeterminada	PO	TO	1500 - 1899		ZF35	
076/21 - 3081		1	VO	18551	marró	comuna S.XIV-XIX indeterminable	olla	PO	TO	1500 - 1899		ZF35	
076/21 - 3081		2	VO	18551	marró	comuna S.XIV-XIX indeterminable	plat	PO	TO	1500 - 1899		ZF35	
076/21 - 3081		4	SF	18551	marró	comuna S.XIV-XIX indeterminable	forma indeterminada	PO	TO	1500 - 1899		ZF35	
076/21 - 3081		4	SF	18550		comuna S.XIV-XIX indeterminable	forma indeterminada	PO	TO	1500 - 1899		ZF35	
076/21 - 7017		1	VO	18503		sense tipologia	plat	PO	TO	1615 - 1830	INFLUÈNCIA FRANCESA.	ZF35	
076/21 - 7017		1	VO	18551	melat	comuna S.XIV-XIX indeterminable	servidora	PO	TO	1500 - 1899	PERFORADA.	ZF35	
076/21 - 7017		2	SF	18551	marró	comuna S.XIV-XIX indeterminable	forma indeterminada	PO	TO	1500 - 1899		ZF35	
076/21 - 7017		1	SF	18551	negre	comuna S.XIV-XIX indeterminable	forma indeterminada	PO	TO	1500 - 1899		ZF35	
076/21 - 7017		1	VO	18551	marró	comuna S.XIV-XIX indeterminable	gerra	PO	TO	1500 - 1899		ZF35	
076/21 - 7017		3	VO	18551	marró	comuna S.XIV-XIX indeterminable	plat	PO	TO	1500 - 1899		ZF35	
076/21 - 3074		1	VO	18395		sense tipologia	plat	PO	TO	1740 - 2000	1 REGISTRE EN BLAU I 1 REGISTRE EN GROC.	ZF35	

[076/21]	[Plaça de Sarrià, 2-3-4]
Director: [Medina Guerrero, Esther]	Empresa: [ATICS S.L.]

076/21 - 3074		2	SF	18390		sense tipologia	plat	PO	TO	1500 - 1799		ZF35	
076/21 - 3074		1	VO	18390		sense tipologia	plat	PO	TO	1500 - 1799		ZF35	
076/21 - 3074		1	FO	18551	verd,melat	comuna S.XIV-XIX indeterminable	forma indeterminada	PO	TO	1500 - 1899	EXTERIOR VERD, INTERIOR MELAT.	ZF35	
076/21 - 3074		1	SF	18551	marró	comuna S.XIV-XIX indeterminable	forma indeterminada	PO	TO	1500 - 1899		ZF35	
076/21 - 3074		1	VO	18551	marró	comuna S.XIV-XIX indeterminable	plat	PO	TO	1500 - 1899		ZF35	
076/21 - 3074		3	SF	18550		comuna S.XIV-XIX indeterminable	forma indeterminada	PO	TO	1500 - 1899		ZF35	
076/21 - 3025		1	VO	18503		sense tipologia	escudella d'orelleta	PO	TO	1615 - 1830	ORLA DE VASOS SAGNADORS.	ZF35	
076/21 - 3025		1	VO	18503		sense tipologia	plat	PO	TO	1615 - 1830		ZF35	
076/21 - 3025		1	VO	18350		sense tipologia	plat	PO	TO			ZF35	
076/21 - 3025		4	VO	18350		sense tipologia	plat	PO	TO			ZF35	
076/21 - 3025		1	SF	18551	marró,groc	comuna S.XIV-XIX indeterminable	forma indeterminada	PO	TO	1500 - 1899	FONS MARRÓ AMB TRAÇOS GROCS.	ZF35	
076/21 - 3025		2	VO	18551	marró,groc	comuna S.XIV-XIX indeterminable	plat	PO	TO	1500 - 1899	FONS MARRÓ AMB TRAÇOS GROCS.	ZF35	
076/21 - 3025		1	SF	18551	melat	comuna S.XIV-XIX indeterminable	gerra	PO	TO	1500 - 1899		ZF35	
076/21 - 3025		1	FO	18551	verd	comuna S.XIV-XIX indeterminable	forma indeterminada	PO	TO	1500 - 1899		ZF35	
076/21 - 3025		1	VO	18551	marró	comuna S.XIV-	olla	PO	TO	1500 - 1899		ZF35	

						XIX indeterminable							
076/21 - 3025		2	VO	18551	marró	comuna S.XIV- XIX indeterminable	plat	PO	TO	1500 - 1899		ZF35	
076/21 - 3025		3	SF	18551	marró	comuna S.XIV- XIX indeterminable	forma indeterminada	PO	TO	1500 - 1899		ZF35	
076/21 - 3025		1	NA	18551	melat	comuna S.XIV- XIX indeterminable	gerra	PO	TO	1500 - 1899		ZF35	
076/21 - 3025		1	FO	18550		comuna S.XIV- XIX indeterminable	forma indeterminada	PR	TO	1500 - 1899		ZF35	
076/21 - 3068		1	VO	18503		sense tipologia	escudella d'orelleta	PO	TO	1615 - 1830		ZF35	
076/21 - 3068		8	SF	18551	marró	comuna S.XIV- XIX indeterminable	forma indeterminada	PO	TO	1500 - 1899		ZF35	
076/21 - 3068		2	FO	18551	marró	comuna S.XIV- XIX indeterminable	forma indeterminada	PO	TO	1500 - 1899		ZF35	
076/21 - 3068		1	FO	18551	verd	comuna S.XIV- XIX indeterminable	morter	PO	TO	1500 - 1899		ZF35	
076/21 - 3068		1	FO	18551	melat	comuna S.XIV- XIX indeterminable	forma indeterminada	PO	TO	1500 - 1899		ZF35	
076/21 - 3068		1	SF	18550		comuna S.XIV- XIX indeterminable	forma indeterminada	PO	TO	1500 - 1899		ZF35	
076/21 - 7031		4	VO	18390		sense tipologia	plat	PO	TO	1500 - 1799		ZF35	
076/21 - 7031		1	VO	18551	groc,verd	comuna S.XIV-	gerra	PO	TO	1500 - 1899	FONS GROC AMB	ZF35	

						XIX indeterminable						TRAÇOS VERDS.		
076/21 - 7031		1	VO	18551	groc,verd,marró	comuna S.XIV- XIX indeterminable	plat	PO	TO	1500 - 1899		FONS GROC AMB JASPIAT DE TRAÇOS VERDS I MARRONS.	ZF35	
076/21 - 7031		1	SF	18551	negre	comuna S.XIV- XIX indeterminable	olla	PR	TO	1500 - 1899			ZF35	
076/21 - 7031		1	SF	18551	marró	comuna S.XIV- XIX indeterminable	olla	PO	TO	1500 - 1899			ZF35	
076/21 - 7031		2	VO	18551	marró	comuna S.XIV- XIX indeterminable	olla	PO	TO	1500 - 1899			ZF35	
076/21 - 7031		1	VO	18551	marró	comuna S.XIV- XIX indeterminable	gerra	PO	TO	1500 - 1899		NANSA.	ZF35	
076/21 - 7031		3	FO	18551	marró	comuna S.XIV- XIX indeterminable	baci	PO	TO	1500 - 1899			ZF35	
076/21 - 7031		1	SF	18550		comuna S.XIV- XIX indeterminable	forma indeterminada	PO	TO	1500 - 1899			ZF35	
076/21 - 3027		1	VO	18503		sense tipologia	plat	PO	TO	1615 - 1830		INFLUÈNCIA FRANCESA.	ZF35	
076/21 - 3027		1	SF	18503		sense tipologia	forma indeterminada	PO	TO	1615 - 1830			ZF35	
076/21 - 3027		1	VO	18395		sense tipologia	plat	PO	TO	1740 - 2000		BLANCA.	ZF35	
076/21 - 3027		2	VO	18350		sense tipologia	plat	PO	TO				ZF35	
076/21 - 3027		1	VO	18551	verd	comuna S.XIV- XIX indeterminable	cassola	PO	TO	1500 - 1899			ZF35	
076/21 - 3027		1	NA	18551	verd	comuna S.XIV-	forma	PO	TO	1500 - 1899			ZF35	

						XIX indeterminable	indeterminada						
076/21 - 3027		1	VO	18551	marró,groc,verd	comuna S.XIV- XIX indeterminable	plat	PO	TO	1500 - 1899	FONS MARRÓ AMB TRAÇOS GROCS I GOTES VERDES.	ZF35	
076/21 - 3027		4	SF	18551	verd	comuna S.XIV- XIX indeterminable	forma indeterminada	PO	TO	1500 - 1899		ZF35	
076/21 - 3027		1	SF	18551	marró,groc	comuna S.XIV- XIX indeterminable	forma indeterminada	PO	TO	1500 - 1899	FONS MARRÓ AMB TRAÇOS GROCS.	ZF35	
076/21 - 1056		1	VO	18503		sense tipologia	escudella	PO	TO	1615 - 1830		ZF35	
076/21 - 1056		1	SF	18503		sense tipologia	plat	PO	TO	1615 - 1830	DITADA.	ZF35	
076/21 - 1056		1	SF	18551	verd	comuna S.XIV- XIX indeterminable	forma indeterminada	PO	TO	1500 - 1899		ZF35	
076/21 - 1056		1	FO	18350		sense tipologia	plat	PO	TO			ZF35	
076/21 - 1056		1	SF	18350		sense tipologia	forma indeterminada	PO	TO			ZF35	
076/21 - 1056		1	VO	18551	marró	comuna S.XIV- XIX indeterminable	olla	PO	TO	1500 - 1899		ZF35	
076/21 - 1056		1	VO	18551	marró	comuna S.XIV- XIX indeterminable	gerra	PO	TO	1500 - 1899		ZF35	
076/21 - 1056		1	VO	18551	marró	comuna S.XIV- XIX indeterminable	plat	PO	TO	1500 - 1899		ZF35	
076/21 - 1056		2	FO	18551	marró	comuna S.XIV- XIX indeterminable	forma indeterminada	PO	TO	1500 - 1899		ZF35	
076/21 - 1056		2	SF	18551	marró	comuna S.XIV- XIX	forma indeterminada	PO	TO	1500 - 1899		ZF35	

[076/21]	[Plaça de Sarrià, 2-3-4]
Director: [Medina Guerrero, Esther]	Empresa: [ATICS S.L.]

						indeterminable							
076/21 - 1056		1	SF	18550		comuna S.XIV-XIX indeterminable	forma indeterminada	PO	TO	1500 - 1899		ZF35	
076/21 - 1056		1	PE	18550		comuna S.XIV-XIX indeterminable	forma indeterminada	PO	TO	1500 - 1899		ZF35	
076/21 - 1056		1	FO	18550		comuna S.XIV-XIX indeterminable	forma indeterminada	PO	TO	1500 - 1899		ZF35	
076/21 - 2076	1	1	FO	18551	marró,groc	comuna S.XIV-XIX indeterminable	plat	PO	TO	1500 - 1899	FONS MARRÓ AMB MOTIU DE CORONA EN GROC I INSCRIPCIÓ.	ZF35	
076/21 - 2029		4	PS	70507		sense tipologia	botó		PV			ZF35	
076/21 - 2029		1	VO	60108		sense tipologia	botó		PM			ZF35	
076/21 - 2029		30	PS	60108		sense tipologia	botó		PM			ZF35	
076/21 - 2029		1	VO	60100		sense tipologia	botó		PM			ZF35	
076/21 - 2029		4	PS	60100		sense tipologia	botó		PM			ZF35	
076/21 - 2029		7	PS	60100		sense tipologia	tap		PM			ZF35	
076/21 - 2029		1	PS	60100		sense tipologia	objecte indeterminat		PM			ZF35	
076/21 - 2029		1	PS	60100		sense tipologia	objecte indeterminat		PM		MÀNEC DE COBERT.	ZF35	
076/21 - 2029		1	PS	60100		sense tipologia	sivella		PM			ZF35	
076/21 - 2029		1	SD	18369		sense tipologia	objecte indeterminat		MO	1368 - 2000	FIGURA ANTROPOMORFA.	ZF35	
076/21 - 2029		5	PS	30750		sense tipologia	botó		VR	1800 - 2000	FACETATS.	ZF35	
076/21 - 2029		1	PS	20107		sense tipologia	anella		MD			ZF35	
076/21 - 2029		2	PS	20107		sense tipologia	objecte indeterminat		MD		POSSIBLE DENA.	ZF35	

[076/21]
[Plaça de Sarrià, 2-3-4]
Director: [Medina Guerrero, Esther]
Empresa: [ATICS S.L.]

076/21 - 2029		2	VO	30750		sense tipologia	objecte indeterminat		VR	1800 - 2000	PEÇA DE LÀMPARA.	ZF35	
076/21 - 2029		2	PS	70507		sense tipologia	botó		PV		MOTIUS VEGETALS.	ZF35	
076/21 - 2029		1	VO	40035		sense tipologia	bola		LU			ZF35	
076/21 - 2029		1	PS	40035		sense tipologia	bola		LU			ZF35	
076/21 - 2029		1	SF	30750		sense tipologia	objecte indeterminat		VR	1800 - 2000	FORMA ESFÈRICA.	ZF35	
076/21 - 2029		1	PS	30750		sense tipologia	objecte indeterminat		VR	1800 - 2000	APLIC DE ROBA.	ZF35	
076/21 - 2029		1	PS	30750		sense tipologia	dena		VR	1800 - 2000	GROGA FACETADA.	ZF35	
076/21 - 2029		1	SF	20010		sense tipologia	objecte indeterminat		MD			ZF35	
076/21 - 2029		1	PS	60100		sense tipologia	anella		PM			ZF35	
076/21 - 1072		1	SF	18600		sense tipologia	pipa	PK	MO	1550 - 1900		ZF35	
076/21 - 2029		1	PS	60009		sense tipologia	tap		PM			ZF35	
076/21 - 2055		1	AG	20107		sense tipologia	objecte indeterminat		MD		MÀNEC DE COBERT.	ZF35	
076/21 - 2055		5	PS	20112		sense tipologia	clau		MD			ZF35	
076/21 - 2038		2	PS	20112		sense tipologia	clau		MD			ZF35	
076/21 - 2001		1	PS	20112		sense tipologia	clau		MD			ZF35	
076/21 - 3026		1	SF	20012		sense tipologia	objecte indeterminat		MD			ZF35	
076/21 - 4060		1	SF	20010		sense tipologia	objecte indeterminat		MD		POSSIBLE AIXETA.	ZF35	
076/21 - 4060		1	SF	20010		sense tipologia	objecte indeterminat		MD			ZF35	
076/21 - 4060		1	SF	20112		sense tipologia	ferradura		MJ			ZF35	
076/21 - 4060		3	SF	20112		sense tipologia	objecte indeterminat		MJ			ZF35	

[076/21]	[Plaça de Sarrià, 2-3-4]
Director: [Medina Guerrero, Esther]	Empresa: [ATICS S.L.]

076/21 - 4060		13	PS	20112		sense tipologia	objecte indeterminat		MJ			ZF35	
076/21 - 4060		8	PS	20112		sense tipologia	clau		MJ			ZF35	
076/21 - 5128		2	SF	30750		sense tipologia	objecte indeterminat		VR	1800 - 2000		ZF35	
076/21 - 5128		1	SF	30750		sense tipologia	objecte indeterminat		VR	1800 - 2000	BLAU.	ZF35	
076/21 - 2040		1	BR	30750		sense tipologia	objecte indeterminat		VF	1800 - 2000	PORRÓ.	ZF35	
076/21 - 2040		3	FO	30750		sense tipologia	ampolla		VF	1800 - 2000		ZF35	
076/21 - 2029		2	PS	30750		sense tipologia	ampolla		VF	1800 - 2000	LADIVONSIM. LIDOCAINE HYDROCHLORIDE.	ZF35	
076/21 - 2029		1	FO	30750		sense tipologia	ampolla		VF	1800 - 2000	LADIVONSIM. LIDOCAINE HYDROCHLORIDE.	ZF35	
076/21 - 2029		4	PS	30750		sense tipologia	ampolla		VF	1800 - 2000	CALLICIDA THILORIER.	ZF35	
076/21 - 2029		1	FO	30750		sense tipologia	ampolla		VF	1800 - 2000	INSCRIPCIÓ PADRÓ. VIDRE BLANC.	ZF35	
076/21 - 2029		1	PS	30750		sense tipologia	ampolla		VF	1800 - 2000	INSCRIPCIÓ PADRÓ. VIDRE BLANC.	ZF35	
076/21 - 2029		1	VO	30750		sense tipologia	objecte indeterminat		VF	1800 - 2000	XERINGA AKSALA VID.GLASWERKE RUHR. REGISTRE: 143425.	ZF35	
076/21 - 2029		6	SF	30750		sense tipologia	ampolla		VF	1800 - 2000	VIDRE MARRÓ.	ZF35	
076/21 - 2029		3	FO	30750		sense tipologia	ampolla		VF	1800 - 2000	VIDRE MARRÓ.	ZF35	
076/21 - 2029		1	PS	30750		sense tipologia	ampolla		VF	1800 - 2000	ENCARA CONSERVA EL LÍQUID INTERIOR.	ZF35	
076/21 - 2029		31	PS	30750		sense tipologia	ampolla		VF	1800 - 2000	INJECTABLE.	ZF35	

[076/21]
[Plaça de Sarrià, 2-3-4]
Director: [Medina Guerrero, Esther]
Empresa: [ATICS S.L.]

076/21 - 2029		23	SF	30750		sense tipologia	ampolla		VF	1800 - 2000	INJECTABLE.	ZF35	
076/21 - 2029		9	FO	30750		sense tipologia	ampolla		VF	1800 - 2000	INJECTABLE.	ZF35	
076/21 - 2029		1	FO	30750		sense tipologia	ampolla		VF	1800 - 2000	MEDICAMENT.	ZF35	
076/21 - 2029		7	CO	30750		sense tipologia	ampolla		VF	1800 - 2000		ZF35	
076/21 - 2029		1	SF	30750		sense tipologia	tub		VF	1800 - 2000	POSSIBLE APLICADOR DE MEDICAMENT.	ZF35	
076/21 - 2029		1	BR	30750		sense tipologia	setrill		VF	1800 - 2000		ZF35	
076/21 - 2029		3	SF	30750		sense tipologia	forma indeterminada		VR	1800 - 2000		ZF35	
076/21 - 2029		2	VO	30750		sense tipologia	forma indeterminada		VM	1800 - 2000	BLAU.	ZF35	
076/21 - 2029		1	SF	30750		sense tipologia	tapadora		VM	1800 - 2000		ZF35	
076/21 - 2029		3	VO	30750		sense tipologia	tapadora		VM	1800 - 2000		ZF35	
076/21 - 2029		2	VO	30750		sense tipologia	tapadora		VM	1800 - 2000		ZF35	
076/21 - 2029		1	CO	30750		sense tipologia	ampolla		VF	1800 - 2000	TAP.	ZF35	
076/21 - 2029		1	PE	30750		sense tipologia	copa		VF	1800 - 2000	BLAU.	ZF35	
076/21 - 2029		1	PS	30750		sense tipologia	ampolla		VF	1800 - 2000	DE POSSIBLE MEDICAMENT.	ZF35	
076/21 - 2029		5	FO	30750		sense tipologia	ampolla		VF	1800 - 2000		ZF35	
076/21 - 2029		1	PS	30750		sense tipologia	ampolla		VF	1800 - 2000		ZF35	
076/21 - 2029		1	PS	30750		sense tipologia	ampolla		VF	1800 - 2000	AMPOLLA DE VI.	ZF35	
076/21 - 3152		2	SF	20112		sense tipologia	clau		MJ			ZF35	
076/21 - 3152		2	PS	20112		sense tipologia	clau		MJ			ZF35	
076/21 - 6038		11	SF	20112		sense tipologia	objecte indeterminat		MJ			ZF35	
076/21 - 3152		9	SF	20112		sense tipologia	objecte indeterminat		MJ			ZF35	
076/21 - 3152		2	PS	20112		sense tipologia	objecte		MJ			ZF35	

						indeterminat							
076/21 - 3152		1	SF	20112		sense tipologia	frontissa		MJ				ZF35
076/21 - 3089		1	SF	18551	verd	comuna S.XIV-XIX indeterminable	plat	PO	TO	1500 - 1899			ZF35
076/21 - 3089		1	VO	18503		sense tipologia	plat	PO	TO	1615 - 1830			ZF35
076/21 - 2047		2	SF	18503		sense tipologia	plat	PO	TO	1615 - 1830			ZF35
076/21 - 2047		1	SF	18551	groc,verd	comuna S.XIV-XIX indeterminable	colador	PO	TO	1500 - 1899	FONS GROC AMB GOTES EN VERD.		ZF35
076/21 - 2047		1	SF	18551	marró	comuna S.XIV-XIX indeterminable	forma indeterminada	PO	TO	1500 - 1899			ZF35
076/21 - 2047		1	SF	18551	marró	comuna S.XIV-XIX indeterminable	plat	PO	TO	1500 - 1899			ZF35
076/21 - 2052		1	SF	18551	negre	comuna S.XIV-XIX indeterminable	forma indeterminada	PO	TO	1500 - 1899			ZF35
076/21 - 2052		1	VO	18551	marró,groc	comuna S.XIV-XIX indeterminable	plat	PO	TO	1500 - 1899	MOTIUS VEGETALS I LLETRA E.		ZF35
076/21 - 2052		2	SF	18551		comuna S.XIV-XIX indeterminable	forma indeterminada	PO	TO	1500 - 1899			ZF35
076/21 - 2053		1	SF	17521		sense tipologia	escudella	PO	TO	1330 - 1510			ZF35
076/21 - 2053		1	SF	18503		sense tipologia	plat	PO	TO	1615 - 1830	ARRACADA.		ZF35
076/21 - 2053		1	SF	18551	melat,verd	comuna S.XIV-XIX indeterminable	forma indeterminada	PO	TO	1500 - 1899	INTERIOR MELAT, EXTERIOR VERD.		ZF35
076/21 - 2053		1	SF	18551	marró	comuna S.XIV-XIX	forma indeterminada	PO	TO	1500 - 1899			ZF35

						indeterminable							
076/21 - 2053		1	FO	18551	marró	comuna S.XIV-XIX indeterminable	forma indeterminada	PO	TO	1500 - 1899		ZF35	
076/21 - 2053		2	SF	18550		comuna S.XIV-XIX indeterminable	forma indeterminada	PO	TO	1500 - 1899		ZF35	
076/21 - 2054		3	SF	18350		sense tipologia	plat	PO	TO			ZF35	
076/21 - 2054		1	VO	18350		sense tipologia	plat	PO	TO			ZF35	
076/21 - 2054		1	SF	18503		sense tipologia	plat	PO	TO	1615 - 1830	ORLA DE L'ULL CREUAT.	ZF35	
076/21 - 2054		1	VO	18503		sense tipologia	plat	PO	TO	1615 - 1830		ZF35	
076/21 - 2054		1	FO	18551	verd.groc	comuna S.XIV-XIX indeterminable	colador	PO	TO	1500 - 1899	FONS GROC AMB TRAÇOS EN VERD.	ZF35	
076/21 - 2054		1	NA	18551	verd.groc	comuna S.XIV-XIX indeterminable	forma indeterminada	PO	TO	1500 - 1899		ZF35	
076/21 - 2054		1	SF	18551	marró	comuna S.XIV-XIX indeterminable	forma indeterminada	PO	TO	1500 - 1899		ZF35	
076/21 - 2054		2	SF	18551	marró	comuna S.XIV-XIX indeterminable	forma indeterminada	PO	TO	1500 - 1899		ZF35	
076/21 - 2054		2	SF	18550		comuna S.XIV-XIX indeterminable	forma indeterminada	PO	TO	1500 - 1899		ZF35	
076/21 - 2050		1	VO	18350	taches noires amb decoració pintada	sense tipologia	plat	PO	TO		FONS MARRÓ AMB TAQUES NEGRES I PUNTS GROCS.	ZF35	
076/21 - 2050		1	SF	18551	verd	comuna S.XIV-XIX indeterminable	forma indeterminada	PO	TO	1500 - 1899		ZF35	

[076/21]
[Plaça de Sarrià, 2-3-4]
Director: [Medina Guerrero, Esther]
Empresa: [ATICS S.L.]

076/21 - 2050		1	VO	18551	marró	comuna S.XIV-XIX indeterminable	olla	PO	TO	1500 - 1899	NANSA.	ZF35	
076/21 - 2050		1	VO	18551	marró	comuna S.XIV-XIX indeterminable	plat	PO	TO	1500 - 1899		ZF35	
076/21 - 2050		1	SF	18550		comuna S.XIV-XIX indeterminable	forma indeterminada	PO	TO	1500 - 1899		ZF35	
076/21 - 2063		1	VO	18503		sense tipologia	escudella	PO	TO	1615 - 1830	ORLA DELS VASOS SAGNADORS.	ZF35	
076/21 - 2063		1	VO	18551	marró	comuna S.XIV-XIX indeterminable	plat	PO	TO	1500 - 1899		ZF35	
076/21 - 2063		1	VO	18551	marró	comuna S.XIV-XIX indeterminable	servidora	PO	TO	1500 - 1899		ZF35	
076/21 - 2063		1	FO	18551	verd	comuna S.XIV-XIX indeterminable	forma indeterminada	PO	TO	1500 - 1899		ZF35	
076/21 - 2055		2	SF	18350		sense tipologia	plat	PO	TO			ZF35	
076/21 - 2055		1	SF	18551	verd	comuna S.XIV-XIX indeterminable	forma indeterminada	PO	TO	1500 - 1899		ZF35	
076/21 - 2055		1	VO	18551	marró	comuna S.XIV-XIX indeterminable	plat	PO	TO	1500 - 1899		ZF35	
076/21 - 2055		1	SF	18551	marró	comuna S.XIV-XIX indeterminable	plat	PO	TO	1500 - 1899		ZF35	
076/21 - 2055		1	SF	18551	marró	comuna S.XIV-XIX indeterminable	forma indeterminada	PO	TO	1500 - 1899		ZF35	

[076/21]

[Plaça de Sarrià, 2-3-4]

Director: [Medina Guerrero, Esther]

Empresa: [ATICS S.L.]

076/21 - 2055		1	SF	18503		sense tipologia	plat	PO	TO	1615 - 1830	ORLA DE DOBLE ARC AMB PUNT.	ZF35	
076/21 - 2055		3	SF	18503		sense tipologia	plat	PO	TO	1615 - 1830		ZF35	
076/21 - 3055		1	VO	18551	verd	comuna S.XIV- XIX indeterminable	olla	PO	TO	1500 - 1899		ZF35	
076/21 - 3055		1	SF	18551	groc,negre	comuna S.XIV- XIX indeterminable	colador	PO	TO	1500 - 1899	EXTERIOR MARRÓ, INTERIOR GROC AMB TRAÇOS NEGRES.	ZF35	
076/21 - 3055		1	SF	18551	groc	comuna S.XIV- XIX indeterminable	forma indeterminada	PO	TO	1500 - 1899		ZF35	
076/21 - 3055		1	SF	18550		comuna S.XIV- XIX indeterminable	forma indeterminada	PO	TO	1500 - 1899		ZF35	
076/21 - 3055		1	PS	18550		comuna S.XIV- XIX indeterminable	trespeus	PO	MA	1500 - 1899		ZF35	
076/21 - 2066		1	VO	18390		sense tipologia	tassa	PK	TO	1500 - 1799		ZF35	
076/21 - 2066		1	VO	18390		sense tipologia	plat	PK	TO	1500 - 1799		ZF35	
076/21 - 2066		1	AG	18551	verd	comuna S.XIV- XIX indeterminable	forma indeterminada	PO	TO	1500 - 1899		ZF35	
076/21 - 2066		1	FO	18551	verd	comuna S.XIV- XIX indeterminable	forma indeterminada	PO	TO	1500 - 1899		ZF35	
076/21 - 2066		1	VO	18551	marró,groc	comuna S.XIV- XIX indeterminable	fireta	PO	TO	1500 - 1899	FONS MARRÓ AMB GROC. CÀNTIR.	ZF35	
076/21 - 2066		1	VO	18551	marró,groc	comuna S.XIV- XIX indeterminable	plat	PO	TO	1500 - 1899	FONS MARRÓ AMB GROC.	ZF35	
076/21 - 2066		1	AN	18551	marró,groc	comuna S.XIV-	forma	PO	TO	1500 - 1899	FONS MARRÓ AMB	ZF35	

[076/21]
[Plaça de Sarrià, 2-3-4]
Director: [Medina Guerrero, Esther]
Empresa: [ATICS S.L.]

						XIX indeterminable	indeterminada					GROC.		
076/21 - 2066		3	SF	18551	marró	comuna S.XIV- XIX indeterminable	forma indeterminada	PO	TO	1500 - 1899			ZF35	
076/21 - 2066		1	SF	18550		comuna S.XIV- XIX indeterminable	forma indeterminada	PO	TO	1500 - 1899			ZF35	
076/21 - 3094		1	FO	18503		sense tipologia	plat	PO	TO	1615 - 1830	ARRACADA.		ZF35	
076/21 - 3094		1	FO	18551	verd	comuna S.XIV- XIX indeterminable	forma indeterminada	PO	TO	1500 - 1899			ZF35	
076/21 - 3094		1	SF	18551	verd	comuna S.XIV- XIX indeterminable	forma indeterminada	PO	TO	1500 - 1899			ZF35	
076/21 - 3094		1	SF	18551	marró	comuna S.XIV- XIX indeterminable	forma indeterminada	PO	TO	1500 - 1899			ZF35	
076/21 - 3094		2	SF	18551	marró	comuna S.XIV- XIX indeterminable	forma indeterminada	PO	TO	1500 - 1899			ZF35	
076/21 - 3094		1	SF	18550		comuna S.XIV- XIX indeterminable	forma indeterminada	PO	TO	1500 - 1899			ZF35	
076/21 - 2038		1	PS	18390		sense tipologia	tassa	PO	TO	1500 - 1799			ZF35	
076/21 - 2038		1	VO	18390		sense tipologia	tassa	PO	TO	1500 - 1799			ZF35	
076/21 - 2038		1	FO	18390		sense tipologia	tassa	PO	TO	1500 - 1799			ZF35	
076/21 - 2038		1	SF	18350		sense tipologia	plat	PO	TO				ZF35	
076/21 - 2038		1	VO	18350		sense tipologia	plat	PO	TO				ZF35	
076/21 - 2038		1	VO	18551	marró,groc	comuna S.XIV- XIX indeterminable	plat	PO	TO	1500 - 1899	FONS MARRÓ AMB 2 FILETS EN GROC.		ZF35	

[076/21]

[Plaça de Sarrià, 2-3-4]

Director: [Medina Guerrero, Esther]

Empresa: [ATICS S.L.]

076/21 - 2038		2	VO	18551	marró,groc	comuna S.XIV-XIX indeterminable	plat	PO	TO	1500 - 1899	FONS MARRÓ AMB TRAÇOS EN GROC.	ZF35	
076/21 - 2038		1	VO	18551	marró	comuna S.XIV-XIX indeterminable	gerra	PO	TO	1500 - 1899	NANSA.	ZF35	
076/21 - 2038		2	SF	18551	marró	comuna S.XIV-XIX indeterminable	forma indeterminada	PO	TO	1500 - 1899		ZF35	
076/21 - 2038		3	SF	18551	marró	comuna S.XIV-XIX indeterminable	forma indeterminada	PO	TO	1500 - 1899		ZF35	
076/21 - 2038		1	SF	18550		comuna S.XIV-XIX indeterminable	forma indeterminada	PO	TO	1500 - 1899		ZF35	
076/21 - 3098		1	VO	18503		sense tipologia	plat	PO	TO	1615 - 1830	ORLES DIVERSES.	ZF35	
076/21 - 3098		2	SF	18390		sense tipologia	plat	PO	TO	1500 - 1799		ZF35	
076/21 - 3098		1	AG	18551	verd	comuna S.XIV-XIX indeterminable	forma indeterminada	PO	TO	1500 - 1899		ZF35	
076/21 - 3098		1	SF	18551	verd	comuna S.XIV-XIX indeterminable	forma indeterminada	PO	TO	1500 - 1899		ZF35	
076/21 - 3098		2	SF	18551	melat	comuna S.XIV-XIX indeterminable	forma indeterminada	PO	TO	1500 - 1899		ZF35	
076/21 - 3098		2	VO	18551	marró	comuna S.XIV-XIX indeterminable	servidora	PO	TO	1500 - 1899	LLAVI PESSIGAT.	ZF35	
076/21 - 3098		1	SF	18550		comuna S.XIV-XIX indeterminable	forma indeterminada	PO	TO	1500 - 1899		ZF35	
076/21 - 2022		1	VO	19613		sense tipologia	rajola	PO	RM	1700 - 1900	TARONJA, GROC I	ZF35	

											NEGRE.		
076/21 - 2022		1	VO	19605		sense tipologia	rajola	PO	RM	1300 - 1500	JASPIAT EN VERD.	ZF35	
076/21 - 2022		1	SF	18395	transfer printed blau	sense tipologia	forma indeterminada	PK	TO	1740 - 2000		ZF35	
076/21 - 2022		1	SF	18395		sense tipologia	plat	PO	TO	1740 - 2000	TRAÇOS BLAUS I 1 FILET VERD EMMARCAT PER 2 MORATS.	ZF35	
076/21 - 2022		3	SF	18503		sense tipologia	plat	PO	TO	1615 - 1830		ZF35	
076/21 - 2022		3	SF	18551	verd	comuna S.XIV- XIX indeterminable	forma indeterminada	PO	TO	1500 - 1899		ZF35	
076/21 - 2022		1	VO	18551	melat	comuna S.XIV- XIX indeterminable	gibrell	PO	TO	1500 - 1899		ZF35	
076/21 - 2022		1	VO	18551	melat	comuna S.XIV- XIX indeterminable	poal	PO	TO	1500 - 1899		ZF35	
076/21 - 2022		1	SF	18551	marró,groc	comuna S.XIV- XIX indeterminable	forma indeterminada	PO	TO	1500 - 1899	FONS GROC AMB TRAÇOS EN MARRÓ.	ZF35	
076/21 - 2022		1	VO	18551	marró,groc	comuna S.XIV- XIX indeterminable	servidora	PO	TO	1500 - 1899	EXTERIOR MARRÓ, INTERIOR FONS GROC AMB TRAÇOS EN MARRÓ.	ZF35	
076/21 - 2022		1	SF	18551	marró,groc	comuna S.XIV- XIX indeterminable	forma indeterminada	PO	TO	1500 - 1899	FONS MARRÓ AMB TRAÇOS EN GROC.	ZF35	
076/21 - 2022		1	VO	18551	marró,groc	comuna S.XIV- XIX indeterminable	plat	PO	TO	1500 - 1899	FONS MARRÓ AMB TRAÇOS EN GROC.	ZF35	
076/21 - 2022		1	VO	18551	marró,groc	comuna S.XIV- XIX	plat	PO	TO	1500 - 1899	FONS MARRÓ AMB 2 FILETS EN GROC.	ZF35	

[076/21]

[Plaça de Sarrià, 2-3-4]

Director: [Medina Guerrero, Esther]

Empresa: [ATICS S.L.]

						indeterminable							
076/21 - 2022		1	VO	18551	marró	comuna S.XIV-XIX indeterminable	olla	PO	TO	1500 - 1899		ZF35	
076/21 - 2022		2	VO	18551	marró	comuna S.XIV-XIX indeterminable	plat	PO	TO	1500 - 1899		ZF35	
076/21 - 2022		1	SF	18551	marró	comuna S.XIV-XIX indeterminable	forma indeterminada	PO	TO	1500 - 1899		ZF35	
076/21 - 2038		1	VO	19613		sense tipologia	rajola	PO	RM	1700 - 1900	MOTIUS GEOMÈTRICS EN VERD, GROC, TARONJA I NEGRE.	ZF35	
076/21 - 2038		1	SF	18395	transfer printed blau	sense tipologia	plat	PO	TO	1740 - 2000	MOTIUS VEGETALS. ESTIL PICKMAN.	ZF35	
076/21 - 2038		1	SF	18503		sense tipologia	plat	PO	TO	1615 - 1830	POBLET.	ZF35	
076/21 - 2038		1	SF	18503		sense tipologia	plat	PO	TO	1615 - 1830		ZF35	
076/21 - 2038		1	VO	18503		sense tipologia	escudella	PO	TO	1615 - 1830		ZF35	
076/21 - 2038		1	VO	18503		sense tipologia	plat	PO	TO	1615 - 1830	DITADA.	ZF35	
076/21 - 2038		1	FO	18390		sense tipologia	plat	PO	TO	1500 - 1799		ZF35	
076/21 - 2038		3	SF	18390		sense tipologia	plat	PO	TO	1500 - 1799		ZF35	
076/21 - 2038		1	VO	18350		sense tipologia	plat	PO	TO			ZF35	
076/21 - 2038		1	BR	18551	verd	comuna S.XIV-XIX indeterminable	olla	PO	TO	1500 - 1899		ZF35	
076/21 - 2038		1	VO	18551	verd	comuna S.XIV-XIX indeterminable	olla	PO	TO	1500 - 1899		ZF35	
076/21 - 2038		1	FO	18551	verd	comuna S.XIV-XIX indeterminable	forma indeterminada	PO	TO	1500 - 1899		ZF35	

[076/21]

[Plaça de Sarrià, 2-3-4]

Director: [Medina Guerrero, Esther]

Empresa: [ATICS S.L.]

076/21 - 2038		2	SF	18551	verd	comuna S.XIV-XIX indeterminable	forma indeterminada	PO	TO	1500 - 1899		ZF35	
076/21 - 2038		2	VO	18551	marró,groc	comuna S.XIV-XIX indeterminable	gerra	PO	TO	1500 - 1899	FONS MARRÓ AMB TRAÇOS EN GROC.	ZF35	
076/21 - 2038		2	VO	18551	marró,groc	comuna S.XIV-XIX indeterminable	forma indeterminada	PO	TO	1500 - 1899	FONS MARRÓ AMB TRAÇOS EN GROC.	ZF35	
076/21 - 2038		1	SF	18551	marró,groc,negre	comuna S.XIV-XIX indeterminable	forma indeterminada	PO	TO	1500 - 1899	FONS MARRÓ AMB TRAÇOS EN GROC I NEGRE.	ZF35	
076/21 - 2038		1	VO	18551	marró	comuna S.XIV-XIX indeterminable	plat/tapadora	PO	TO	1500 - 1899		ZF35	
076/21 - 2038		1	FO	18551	marró	comuna S.XIV-XIX indeterminable	forma indeterminada	PO	TO	1500 - 1899		ZF35	
076/21 - 2038		2	SF	18551	marró	comuna S.XIV-XIX indeterminable	forma indeterminada	PO	TO	1500 - 1899		ZF35	
076/21 - 2038		3	SF	18551	marró	comuna S.XIV-XIX indeterminable	forma indeterminada	PO	TO	1500 - 1899		ZF35	
076/21 - 2038		1	SF	18550		comuna S.XIV-XIX indeterminable	forma indeterminada	PR	TO	1500 - 1899		ZF35	
076/21 - 2038		1	NA	18550		comuna S.XIV-XIX indeterminable	forma indeterminada	PR	TO	1500 - 1899		ZF35	
076/21 - 3110		1	PS	18550		comuna S.XIV-XIX indeterminable	colador	PO	TO	1500 - 1899		ZF35	
076/21 - 3110		1	FO	18350		sense tipologia	plat	PO	TO			ZF35	

[076/21]

[Plaça de Sarrià, 2-3-4]

Director: [Medina Guerrero, Esther]

Empresa: [ATICS S.L.]

076/21 - 3110		1	BR	18551	negre	comuna S.XIV-XIX indeterminable	forma indeterminada	PO	TO	1500 - 1899		ZF35	
076/21 - 3110		1	PS	18551	marró,groc	comuna S.XIV-XIX indeterminable	plat	PO	TO	1500 - 1899	FONS MARRÓ AMB MOTIU CENTRAL VEGETAL I PUNTS.	ZF35	
076/21 - 3110		1	SF	18551	marró	comuna S.XIV-XIX indeterminable	forma indeterminada	PO	TO	1500 - 1899		ZF35	
076/21 - 3076		1	SF	18395	pisa refinada pintada en blau	sense tipologia	forma indeterminada	PO	TO	1740 - 2000		ZF35	
076/21 - 3076		2	PS	18503		sense tipologia	plat	PO	TO	1615 - 1830	ARRACADA.	ZF35	
076/21 - 3076		6	VO	18503		sense tipologia	plat	PO	TO	1615 - 1830	ARRACADA.	ZF35	
076/21 - 3076		2	FO	18503		sense tipologia	plat	PO	TO	1615 - 1830	ARRACADA.	ZF35	
076/21 - 3076		4	SF	18503		sense tipologia	plat	PO	TO	1615 - 1830	ARRACADA.	ZF35	
076/21 - 3076		1	FO	18503		sense tipologia	plat	PO	TO	1615 - 1830	POSTERIOR SEGLE XVII.	ZF35	
076/21 - 3076		2	FO	18503		sense tipologia	plat	PO	TO	1615 - 1830	INFLUÈNCIA FRANCESA.	ZF35	
076/21 - 3076		1	SF	18503		sense tipologia	plat	PO	TO	1615 - 1830	INFLUÈNCIA FRANCESA.	ZF35	
076/21 - 3076		1	SF	18503		sense tipologia	plat	PO	TO	1615 - 1830	ORLES DIVERSES.	ZF35	
076/21 - 3076		3	SF	18503		sense tipologia	plat	PO	TO	1615 - 1830	ORLES DIVERSES.	ZF35	
076/21 - 3076		1	VO	18503		sense tipologia	escudella	PO	TO	1615 - 1830	VASOS SAGNADORS.	ZF35	
076/21 - 3076		2	VO	18503		sense tipologia	escudella d'orelleta	PO	TO	1615 - 1830	VASOS SAGNADORS.	ZF35	
076/21 - 3076		1	PS	18503		sense tipologia	escudella	PO	TO	1615 - 1830	VASOS SAGNADORS.	ZF35	
076/21 - 3076		1	SF	18503		sense tipologia	plat	PO	TO	1615 - 1830	ORLA D'ARC DOBLE I PUNT.	ZF35	
076/21 - 3076		1	SF	18503		sense tipologia	plat	PO	TO	1615 - 1830	POBLET.	ZF35	

[076/21]

[Plaça de Sarrià, 2-3-4]

Director: [Medina Guerrero, Esther]

Empresa: [ATICS S.L.]

076/21 - 3076		2	VO	18503		sense tipologia	plat	PO	TO	1615 - 1830	POBLET.	ZF35	
076/21 - 3076		1	VO	18503		sense tipologia	plat	PO	TO	1615 - 1830	DITADA.	ZF35	
076/21 - 3076		1	PS	18503		sense tipologia	plat	PO	TO	1615 - 1830	ORLA DE PALMA TRIPLE I MOTIU CENTRAL D'UN PAISATGE AMB UNA CASA.	ZF35	
076/21 - 3076		1	VO	18503		sense tipologia	plat	PO	TO	1615 - 1830	ORLA DE LA CORBATA.	ZF35	
076/21 - 3076		1	FO	18503		sense tipologia	plat	PO	TO	1615 - 1830	ORLES DIVERSES. MOTIU CENTRAL ANTROPOMORF D'UNA DONA.	ZF35	
076/21 - 3076		3	FO	18503		sense tipologia	plat	PO	TO	1615 - 1830	DECORACIÓ I VIDRIAT MALMESOS.	ZF35	
076/21 - 3076		2	SF	18503		sense tipologia	plat	PO	TO	1615 - 1830	DECORACIÓ I VIDRIAT MALMESOS.	ZF35	
076/21 - 3076		2	FO	18390		sense tipologia	tassa	PO	TO	1500 - 1799		ZF35	
076/21 - 3076		3	FO	18390		sense tipologia	plat	PO	TO	1500 - 1799		ZF35	
076/21 - 3076		1	FO	17550		sense tipologia	escudella	PO	TO	1450 - 1599	POSSIBLE MOTIU CENTRAL D'ESCUT.	ZF35	
076/21 - 3076		2	VO	18350		sense tipologia	plat	PO	TO			ZF35	
076/21 - 3076		1	BR	18551	verd	comuna S.XIV- XIX indeterminable	forma indeterminada	PO	TO	1500 - 1899		ZF35	
076/21 - 3076		1	FO	18551	verd	comuna S.XIV- XIX indeterminable	forma indeterminada	PO	TO	1500 - 1899		ZF35	
076/21 - 3076		5	NA	18551	verd	comuna S.XIV- XIX indeterminable	forma indeterminada	PO	TO	1500 - 1899		ZF35	
076/21 - 3076		9	SF	18551	verd	comuna S.XIV- XIX	forma indeterminada	PO	TO	1500 - 1899		ZF35	

[076/21]

[Plaça de Sarrià, 2-3-4]

Director: [Medina Guerrero, Esther]

Empresa: [ATICS S.L.]

						indeterminable							
076/21 - 3076		1	VO	18551	verd	comuna S.XIV-XIX indeterminable	morter	PO	TO	1500 - 1899		ZF35	
076/21 - 3076		1	VO	18551	verd	comuna S.XIV-XIX indeterminable	plat	PO	TO	1500 - 1899		ZF35	
076/21 - 3076		16	VO	18551	verd	comuna S.XIV-XIX indeterminable	olla	PO	TO	1500 - 1899		ZF35	
076/21 - 3076		4	SF	18551	verd	comuna S.XIV-XIX indeterminable	forma indeterminada	PO	TO	1500 - 1899		ZF35	
076/21 - 3076		3	FO	18551	groc,verd,marró	comuna S.XIV-XIX indeterminable	plat	PO	TO	1500 - 1899	FONS GROC AMB JASPIAT EN MARRÓ I VERD.	ZF35	
076/21 - 3076		5	VO	18551	groc,verd,marró	comuna S.XIV-XIX indeterminable	plat	PO	TO	1500 - 1899	FONS GROC AMB JASPIAT EN MARRÓ I VERD.	ZF35	
076/21 - 3076		1	PS	18551	groc,verd,marró	comuna S.XIV-XIX indeterminable	plat	PO	TO	1500 - 1899	FONS GROC AMB JASPIAT EN MARRÓ I VERD.	ZF35	
076/21 - 3076		2	VO	18551	melat	comuna S.XIV-XIX indeterminable	plat	PO	TO	1500 - 1899		ZF35	
076/21 - 3076		1	SF	18551	groc,verd,marró	comuna S.XIV-XIX indeterminable	forma indeterminada	PO	TO	1500 - 1899	EXTERIOR FONS GROC AMB GOTES VERDES I MARRONS, INTERIOR GROC.	ZF35	
076/21 - 3076		1	SF	18551	groc,verd	comuna S.XIV-XIX indeterminable	forma indeterminada	PO	TO	1500 - 1899	EXTERIOR GROC, INTERIOR FONS GROC AMB GOTES VERDES.	ZF35	
076/21 - 3076		1	SF	18551	groc,verd	comuna S.XIV-XIX	forma indeterminada	PO	TO	1500 - 1899	INTERIOR GROC, EXTERIOR FONS GROC	ZF35	

[076/21]
[Plaça de Sarrià, 2-3-4]
Director: [Medina Guerrero, Esther]
Empresa: [ATICS S.L.]

						indeterminable					AMB GOTES VERDES.		
076/21 - 3076		1	SF	18551	groc,marró	comuna S.XIV-XIX indeterminable	forma indeterminada	PO	TO	1500 - 1899	FONS GROC AMB GOTES MARRONS.	ZF35	
076/21 - 3076		1	SF	18551	groc,negre,verd	comuna S.XIV-XIX indeterminable	forma indeterminada	PO	TO	1500 - 1899	FONS GROC AMB TRAÇOS NEGRES I VERDS.	ZF35	
076/21 - 3076		1	VO	18551	groc,negre,verd	comuna S.XIV-XIX indeterminable	gerra	PO	TO	1500 - 1899	FONS GROC AMB TRAÇOS NEGRES I VERDS.	ZF35	
076/21 - 3076		1	NA	18551	groc,negre	comuna S.XIV-XIX indeterminable	càntir	PO	TO	1500 - 1899	FONS GROC AMB TRAÇOS NEGRES.	ZF35	
076/21 - 3076		1	NA	18551	marró,groc	comuna S.XIV-XIX indeterminable	gerra	PO	TO	1500 - 1899		ZF35	
076/21 - 3076		1	VO	18551	marró,groc	comuna S.XIV-XIX indeterminable	gerra	PO	TO	1500 - 1899	NANSA. FONS MARRÓ AMB 1 FILET GROC PROP DEL LLAVI.	ZF35	
076/21 - 3076		1	SF	18551	marró,groc	comuna S.XIV-XIX indeterminable	forma indeterminada	PO	TO	1500 - 1899		ZF35	
076/21 - 3076		1	FO	18551	marró,groc	comuna S.XIV-XIX indeterminable	plat	PO	TO	1500 - 1899	FONS MARRÓ I TRAÇOS EN GROC.	ZF35	
076/21 - 3076		1	NA	18551	marró	comuna S.XIV-XIX indeterminable	forma indeterminada	PO	TO	1500 - 1899		ZF35	
076/21 - 3076		4	NA	18551	marró	comuna S.XIV-XIX indeterminable	forma indeterminada	PO	TO	1500 - 1899		ZF35	
076/21 - 3076		2	VO	18551	marró	comuna S.XIV-XIX indeterminable	bací	PO	TO	1500 - 1899	NANSA.	ZF35	

[076/21]	[Plaça de Sarrià, 2-3-4]
Director: [Medina Guerrero, Esther]	Empresa: [ATICS S.L.]

076/21 - 3076		3	VO	18551	marró	comuna S.XIV-XIX indeterminable	olla	PO	TO	1500 - 1899	NANSA.	ZF35	
076/21 - 3076		29	VO	18551	marró	comuna S.XIV-XIX indeterminable	olla	PO	TO	1500 - 1899		ZF35	
076/21 - 3076		3	VO	18551	marró	comuna S.XIV-XIX indeterminable	escudella	PO	TO	1500 - 1899		ZF35	
076/21 - 3076		17	VO	18551	marró	comuna S.XIV-XIX indeterminable	plat	PO	TO	1500 - 1899		ZF35	
076/21 - 3076		1	VO	18551	marró	comuna S.XIV-XIX indeterminable	plat	PO	TO	1500 - 1899	PERFORAT.	ZF35	
076/21 - 3076		1	VO	18551	marró	comuna S.XIV-XIX indeterminable	plat/tapadora	PO	TO	1500 - 1899		ZF35	
076/21 - 3076		1	VO	18551	marró	comuna S.XIV-XIX indeterminable	gibrell	PO	TO	1500 - 1899		ZF35	
076/21 - 3076		1	BR	18551	marró	comuna S.XIV-XIX indeterminable	gerra	PO	TO	1500 - 1899		ZF35	
076/21 - 3076		1	VO	18551	marró	comuna S.XIV-XIX indeterminable	gerra	PO	TO	1500 - 1899		ZF35	
076/21 - 3076		1	FO	18551	marró	comuna S.XIV-XIX indeterminable	bací	PO	TO	1500 - 1899		ZF35	
076/21 - 3076		5	FO	18551	marró	comuna S.XIV-XIX indeterminable	forma indeterminada	PO	TO	1500 - 1899		ZF35	
076/21 - 3076		15	SF	18551	marró	comuna S.XIV-	forma	PO	TO	1500 - 1899		ZF35	

						XIX indeterminable	indeterminada						
076/21 - 3076		1	SF	18551	marró	comuna S.XIV- XIX indeterminable	forma indeterminada	PO	TO	1500 - 1899		ZF35	
076/21 - 3076		1	PS	18550		comuna S.XIV- XIX indeterminable	tap	PO	MA	1500 - 1899	FET SOBRE MAÓ.	ZF35	
076/21 - 3076		2	VO	18550		comuna S.XIV- XIX indeterminable	plat	PR	TO	1500 - 1899		ZF35	
076/21 - 3076		2	VO	18550		comuna S.XIV- XIX indeterminable	plat	PR	TO	1500 - 1899		ZF35	
076/21 - 3076		1	FO	18550		comuna S.XIV- XIX indeterminable	fogó	PO	TO	1500 - 1899		ZF35	
076/21 - 3076		1	FO	18550		comuna S.XIV- XIX indeterminable	baci	PO	TO	1500 - 1899		ZF35	
076/21 - 3076		7	FO	18550		comuna S.XIV- XIX indeterminable	forma indeterminada	PO	TO	1500 - 1899		ZF35	
076/21 - 3076		1	NA	18550		comuna S.XIV- XIX indeterminable	forma indeterminada	PO	TO	1500 - 1899		ZF35	
076/21 - 3076		1	SF	18550		comuna S.XIV- XIX indeterminable	forma indeterminada	PO	TO	1500 - 1899		ZF35	
076/21 - 7022		1	VO	18350		sense tipologia	plat	PO	TO			ZF35	
076/21 - 7022		2	SF	18551	verd,marró	comuna S.XIV- XIX indeterminable	forma indeterminada	PO	TO	1500 - 1899		ZF35	

[076/21]
[Plaça de Sarrià, 2-3-4]
Director: [Medina Guerrero, Esther]
Empresa: [ATICS S.L.]

076/21 - 7013		1	VO	19627		sense tipologia	rajola	PO	RM	1900 - 2000	EN VERD.	ZF35	
076/21 - 7013		1	VO	18395	pisa refinada pintada en blau	sense tipologia	plat	PO	TO	1740 - 2000		ZF35	
076/21 - 6031		1	FO	18503		sense tipologia	plat	PO	TO	1615 - 1830		ZF35	
076/21 - 6031		1	SF	18551	verd	comuna S.XIV-XIX indeterminable	forma indeterminada	PO	TO	1500 - 1899		ZF35	
076/21 - 4013		1	SF	18503		sense tipologia	plat	PO	TO	1615 - 1830	INFLUÈNCIA FRANCESA.	ZF35	
076/21 - 4013		2	SF	18503		sense tipologia	plat	PO	TO	1615 - 1830		ZF35	
076/21 - 4013		1	FO	18550		comuna S.XIV-XIX indeterminable	forma indeterminada	PO	TO	1500 - 1899		ZF35	
076/21 - 6015		1	VO	18350		sense tipologia	plat	PO	TO			ZF35	
076/21 - 6015		2	SF	18551	marró	comuna S.XIV-XIX indeterminable	forma indeterminada	PO	TO	1500 - 1899		ZF35	
076/21 - 6015		1	SF	18550		comuna S.XIV-XIX indeterminable	forma indeterminada	PO	TO	1500 - 1899		ZF35	
076/21 - 7043		1	FO	18503		sense tipologia	plat	PO	TO	1615 - 1830		ZF35	
076/21 - 7043		1	SF	18390		sense tipologia	forma indeterminada	PO	TO	1500 - 1799		ZF35	
076/21 - 7043		1	SF	17154		vaixella verda indeterminable	forma indeterminada	PO	TO	1230 - 1299	POSSIBLE ROSETA.	ZF35	
076/21 - 7043		1	SF	18551	verd	comuna S.XIV-XIX indeterminable	forma indeterminada	PO	TO	1500 - 1899		ZF35	
076/21 - 7043		2	SF	18551	marró	comuna S.XIV-XIX indeterminable	forma indeterminada	PO	TO	1500 - 1899		ZF35	
076/21 - 7043		1	SF	18550		comuna S.XIV-XIX	forma indeterminada	PO	TO	1500 - 1899		ZF35	

[076/21]

[Plaça de Sarrià, 2-3-4]

Director: [Medina Guerrero, Esther]

Empresa: [ATICS S.L.]

						indeterminable							
076/21 - 6035		2	SF	18503		sense tipologia	escudella	PO	TO	1615 - 1830		ZF35	
076/21 - 6035		1	VO	18551	marró	comuna S.XIV-XIX indeterminable	plat	PO	TO	1500 - 1899		ZF35	
076/21 - 6035		1	SF	18551	marró	comuna S.XIV-XIX indeterminable	forma indeterminada	PO	TO	1500 - 1899		ZF35	
076/21 - 6035		1	SF	18550		comuna S.XIV-XIX indeterminable	forma indeterminada	PO	TO	1500 - 1899		ZF35	
076/21 - 7025		1	VO	18503		sense tipologia	escudella d'orelleta	PO	TO	1615 - 1830		ZF35	
076/21 - 7025		1	VO	18503		sense tipologia	plat	PO	TO	1615 - 1830	DITADA.	ZF35	
076/21 - 7025		1	SF	18503		sense tipologia	plat	PO	TO	1615 - 1830		ZF35	
076/21 - 7025		2	VO	18551	marró	comuna S.XIV-XIX indeterminable	olla	PO	TO	1500 - 1899		ZF35	
076/21 - 7025		1	SF	18551	marró	comuna S.XIV-XIX indeterminable	forma indeterminada	PO	TO	1500 - 1899		ZF35	
076/21 - 6014		1	FO	18395	transfer printed negre	sense tipologia	plat	PK	TO	1740 - 2000	ESTIL PICKMAN.	ZF35	
076/21 - 6014		1	VO	18395		sense tipologia	plat	PK	TO	1740 - 2000		ZF35	
076/21 - 6014		1	VO	18395		sense tipologia	plat	PO	TO	1740 - 2000	FILET EN VERD ENVOLTAT DE DUES LÍNIES EN MORAT O NEGRE.	ZF35	
076/21 - 6014		1	VO	18551	marró,groc	comuna S.XIV-XIX indeterminable	plat	PO	TO	1500 - 1899	FONS GROC AMB TRAÇOS MARRONS. PERFORADA, POSSIBLE COLADOR.	ZF35	
076/21 - 6014		2	SF	18551	marró	comuna S.XIV-	forma	PO	TO	1500 - 1899		ZF35	

					XIX indeterminable	indeterminada							
076/21 - 6018		1	FO	18503		sense tipologia	plat	PO	TO	1615 - 1830	SEGLE XVIII O POSTERIOR.	ZF35	
076/21 - 6018		1	SF	18503		sense tipologia	escudella	PO	TO	1615 - 1830		ZF35	
076/21 - 6018		2	SF	18503		sense tipologia	plat	PO	TO	1615 - 1830		ZF35	
076/21 - 6018		1	SF	18551	groc	comuna S.XIV- XIX indeterminable	forma indeterminada	PO	TO	1500 - 1899		ZF35	
076/21 - 6018		1	NA	18551	verd	comuna S.XIV- XIX indeterminable	forma indeterminada	PO	TO	1500 - 1899		ZF35	
076/21 - 6018		1	VO	18551	verd	comuna S.XIV- XIX indeterminable	plat	PO	TO	1500 - 1899		ZF35	
076/21 - 6018		1	VO	18551	marró	comuna S.XIV- XIX indeterminable	plat	PO	TO	1500 - 1899		ZF35	
076/21 - 6018		3	SF	18551	marró	comuna S.XIV- XIX indeterminable	forma indeterminada	PO	TO	1500 - 1899		ZF35	
076/21 - 4054		1	SF	18369		sense tipologia	plat	PK	MO	1368 - 2000		ZF35	
076/21 - 4054		2	SF	18395	transfer printed negre	sense tipologia	plat	PO	TO	1740 - 2000	ESTIL PICKMAN.	ZF35	
076/21 - 4054		1	VO	18395		sense tipologia	tassa	PO	TO	1740 - 2000	BLANCA.	ZF35	
076/21 - 4054		1	VO	18390		sense tipologia	tassa	PO	TO	1500 - 1799		ZF35	
076/21 - 4054		1	VO	18551	marró,groc,verd	comuna S.XIV- XIX indeterminable	plat	PO	TO	1500 - 1899	FONS MARRÓ AMB JASPIAT EN GROC I VERD.	ZF35	
076/21 - 4054		1	SF	18551	marró,groc	comuna S.XIV- XIX indeterminable	plat	PO	TO	1500 - 1899	EXTERIOR MARRÓ. INTERIOR GROC AMB TRAÇOS EN MARRÓ.	ZF35	
076/21 - 4054		1	VO	18551	marró	comuna S.XIV-	plat	PO	TO	1500 - 1899		ZF35	

						XIX indeterminable							
076/21 - 4054		3	SF	18551	marró	comuna S.XIV- XIX indeterminable	forma indeterminada	PO	TO	1500 - 1899		ZF35	
076/21 - 4054		1	PS	18550		comuna S.XIV- XIX indeterminable	tassa	PO	TO	1500 - 1899		ZF35	
076/21 - 1049		1	VO	18395	pisa refinada pintada en blau	sense tipologia	plat	PO	TO	1740 - 2000		ZF35	
076/21 - 1049		1	VO	18390		sense tipologia	plat	PO	TO	1500 - 1799		ZF35	
076/21 - 1049		1	VO	18350		sense tipologia	plat	PO	TO			ZF35	
076/21 - 1049		1	SF	18350		sense tipologia	plat	PO	TO			ZF35	
076/21 - 1049		1	FO	18551	groc,marró	comuna S.XIV- XIX indeterminable	plat	PO	TO	1500 - 1899	FONS MARRÓ AMB TRAÇOS GROCS.	ZF35	
076/21 - 1049		1	SF	18551	groc,marró	comuna S.XIV- XIX indeterminable	plat	PO	TO	1500 - 1899	FONS GROC AMB TRAÇOS MARRONS.	ZF35	
076/21 - 1049		1	SF	18551	verd	comuna S.XIV- XIX indeterminable	forma indeterminada	PO	TO	1500 - 1899		ZF35	
076/21 - 1049		1	VO	18551	marró	comuna S.XIV- XIX indeterminable	escudella	PO	TO	1500 - 1899		ZF35	
076/21 - 1049		1	VO	18551	marró	comuna S.XIV- XIX indeterminable	olla	PO	TO	1500 - 1899		ZF35	
076/21 - 1049		1	VO	18551	marró	comuna S.XIV- XIX indeterminable	plat	PO	TO	1500 - 1899		ZF35	
076/21 - 1049		1	FO	18551	marró	comuna S.XIV- XIX indeterminable	forma indeterminada	PO	TO	1500 - 1899		ZF35	

[076/21]

[Plaça de Sarrià, 2-3-4]

Director: [Medina Guerrero, Esther]

Empresa: [ATICS S.L.]

076/21 - 1049		2	SF	18551	marró	comuna S.XIV-XIX indeterminable	forma indeterminada	PO	TO	1500 - 1899		ZF35	
076/21 - 1049		2	SF	18551	marró	comuna S.XIV-XIX indeterminable	forma indeterminada	PO	TO	1500 - 1899		ZF35	
076/21 - 1049		1	NA	18550		comuna S.XIV-XIX indeterminable	forma indeterminada	PR	TO	1500 - 1899		ZF35	
076/21 - 7036		1	VO	18503		sense tipologia	plat	PO	TO	1615 - 1830	ORLA DE LA S.	ZF35	
076/21 - 7036		1	VO	18503		sense tipologia	plat	PO	TO	1615 - 1830		ZF35	
076/21 - 7036		1	SF	18503		sense tipologia	escudella	PO	TO	1615 - 1830	VASOS SAGNADORS.	ZF35	
076/21 - 7036		1	SF	18551	negre	comuna S.XIV-XIX indeterminable	forma indeterminada	PO	TO	1500 - 1899		ZF35	
076/21 - 7036		1	SF	18551	verd	comuna S.XIV-XIX indeterminable	forma indeterminada	PO	TO	1500 - 1899		ZF35	
076/21 - 7036		1	SF	18551	verd	comuna S.XIV-XIX indeterminable	forma indeterminada	PO	TO	1500 - 1899		ZF35	
076/21 - 7036		1	SF	18551	melat	comuna S.XIV-XIX indeterminable	forma indeterminada	PO	TO	1500 - 1899		ZF35	
076/21 - 7036		1	VO	18551	marró	comuna S.XIV-XIX indeterminable	olla	PO	TO	1500 - 1899	PETITA NANSA.	ZF35	
076/21 - 7036		3	SF	18551	marró	comuna S.XIV-XIX indeterminable	forma indeterminada	PO	TO	1500 - 1899		ZF35	
076/21 - 7036		2	SF	18550		comuna S.XIV-XIX indeterminable	forma indeterminada	PO	TO	1500 - 1899		ZF35	

[076/21]

[Plaça de Sarrià, 2-3-4]

Director: [Medina Guerrero, Esther]

Empresa: [ATICS S.L.]

076/21 - 6042		1	VO	18395		sense tipologia	tassa	PK	TO	1740 - 2000	GROC.	ZF35	
076/21 - 6042		1	SF	18503		sense tipologia	plat	PO	TO	1615 - 1830		ZF35	
076/21 - 6042		1	SF	18390		sense tipologia	plat	PO	TO	1500 - 1799		ZF35	
076/21 - 6042		1	SF	18551	marró,verd	comuna S.XIV-XIX indeterminable	forma indeterminada	PO	TO	1500 - 1899		ZF35	
076/21 - 6042		2	VO	18551	marró	comuna S.XIV-XIX indeterminable	plat	PO	TO	1500 - 1899		ZF35	
076/21 - 6042		2	SF	18551	marró	comuna S.XIV-XIX indeterminable	forma indeterminada	PO	TO	1500 - 1899		ZF35	
076/21 - 6042		3	SF	18550		comuna S.XIV-XIX indeterminable	forma indeterminada	PO	TO	1500 - 1899		ZF35	
076/21 - 6042		1	SF	18550		comuna S.XIV-XIX indeterminable	forma indeterminada	PR	TO	1500 - 1899		ZF35	
076/21 - 2028		1	VO	18369		sense tipologia	xicra	PK	MO	1368 - 2000		ZF35	
076/21 - 2028		1	SF	18390		sense tipologia	plat	PO	TO	1500 - 1799		ZF35	
076/21 - 2028		1	VO	18551	marró,groc	comuna S.XIV-XIX indeterminable	plat	PO	TO	1500 - 1899	MARRÓ AMB TRAÇOS GROCS.	ZF35	
076/21 - 2028		1	VO	18551	marró	comuna S.XIV-XIX indeterminable	test	PO	TO	1500 - 1899		ZF35	
076/21 - 2028		1	FO	18551	marró	comuna S.XIV-XIX indeterminable	forma indeterminada	PO	TO	1500 - 1899		ZF35	
076/21 - 2028		2	VO	18551	marró	comuna S.XIV-XIX indeterminable	olla	PO	TO	1500 - 1899		ZF35	

[076/21]

[Plaça de Sarrià, 2-3-4]

Director: [Medina Guerrero, Esther]

Empresa: [ATICS S.L.]

076/21 - 2028		1	AN	18551	marró	comuna S.XIV-XIX indeterminable	forma indeterminada	PO	TO	1500 - 1899		ZF35	
076/21 - 2028		3	SF	18551	marró	comuna S.XIV-XIX indeterminable	forma indeterminada	PO	TO	1500 - 1899		ZF35	
076/21 - 7038		1	VO	18395	pisa refinada pintada en blau	sense tipologia	plat	PO	TO	1740 - 2000	FILET AL LLAVI I TRACES DE PINTURA A L'EXTERIOR.	ZF35	
076/21 - 7038		1	SF	18503		sense tipologia	plat	PO	TO	1615 - 1830	DITADA.	ZF35	
076/21 - 7038		1	SF	18503		sense tipologia	plat	PO	TO	1615 - 1830		ZF35	
076/21 - 7038		1	SF	18390		sense tipologia	plat	PO	TO	1500 - 1799		ZF35	
076/21 - 7038		1	SF	18132		sense tipologia	plat	PO	TO	1490 - 1800		ZF35	
076/21 - 7038		1	SF	18551	marró	comuna S.XIV-XIX indeterminable	forma indeterminada	PO	TO	1500 - 1899		ZF35	
076/21 - 7038		1	SF	18551	verd	comuna S.XIV-XIX indeterminable	forma indeterminada	PO	TO	1500 - 1899		ZF35	
076/21 - 7038		1	NA	18551	verd	comuna S.XIV-XIX indeterminable	forma indeterminada	PO	TO	1500 - 1899		ZF35	
076/21 - 7038		3	VO	18551	marró	comuna S.XIV-XIX indeterminable	plat	PO	TO	1500 - 1899		ZF35	
076/21 - 7038		4	SF	18551	marró	comuna S.XIV-XIX indeterminable	forma indeterminada	PO	TO	1500 - 1899		ZF35	
076/21 - 7038		1	SF	18550		comuna S.XIV-XIX indeterminable	forma indeterminada	PO	TO	1500 - 1899		ZF35	
076/21 - 7038		1	FO	18550		comuna S.XIV-XIX	forma indeterminada	PO	TO	1500 - 1899		ZF35	

[076/21]

[Plaça de Sarrià, 2-3-4]

Director: [Medina Guerrero, Esther]

Empresa: [ATICS S.L.]

					indeterminable							
076/21 - 1069	1	VO	17550		sense tipologia	escudella	PO	TO	1450 - 1599		ZF35	
076/21 - 1069	1	FO	18390		sense tipologia	tassa	PO	TO	1500 - 1799		ZF35	
076/21 - 1069	1	PS	18551	marró,groc,verd	comuna S.XIV-XIX indeterminable	tapadora	PO	TO	1500 - 1899	EXTERIOR AMB FONS MARRÓ I LÍNIES MARRONS I VERDES. INTERIOR MARRÓ.	ZF35	
076/21 - 1069	1	VO	18551	marró	comuna S.XIV-XIX indeterminable	olla	PO	TO	1500 - 1899		ZF35	
076/21 - 1069	1	VO	18551	marró	comuna S.XIV-XIX indeterminable	escudella	PO	TO	1500 - 1899		ZF35	
076/21 - 1069	1	VO	18551	marró	comuna S.XIV-XIX indeterminable	plat	PO	TO	1500 - 1899		ZF35	
076/21 - 1069	1	VO	18551	marró	comuna S.XIV-XIX indeterminable	gerra	PO	TO	1500 - 1899		ZF35	
076/21 - 1069	1	FO	18551	marró	comuna S.XIV-XIX indeterminable	forma indeterminada	PO	TO	1500 - 1899		ZF35	
076/21 - 1069	2	SF	18551	marró	comuna S.XIV-XIX indeterminable	forma indeterminada	PO	TO	1500 - 1899		ZF35	
076/21 - 1069	2	VO	18551	marró,groc	comuna S.XIV-XIX indeterminable	plat	PO	TO	1500 - 1899	FONS MARRÓ AMB SEMICERCLES EN GROC.	ZF35	
076/21 - 1069	1	NA	18551		comuna S.XIV-XIX indeterminable	forma indeterminada	PO	TO	1500 - 1899		ZF35	
076/21 - 3041	1	VO	19624		sense tipologia	rajola	PO	RM	1780 - 1900	MOTIUS VEGETALS.	ZF35	
076/21 - 3041	1	VO	18395		sense tipologia	gibrell	PO	TO	1740 - 2000	3 FILETS EN VERD.	ZF35	

[076/21]

[Plaça de Sarrià, 2-3-4]

Director: [Medina Guerrero, Esther]

Empresa: [ATICS S.L.]

076/21 - 3041		1	VO	18551	verd,groc,marró	comuna S.XIV-XIX indeterminable	gibrell	PO	TO	1500 - 1899	FONS GROC AMB TRAÇOS EN VERD I MARRÓ.	ZF35	
076/21 - 3041		1	VO	18551	verd	comuna S.XIV-XIX indeterminable	olla	PO	TO	1500 - 1899		ZF35	
076/21 - 3041		1	VO	18551	marró	comuna S.XIV-XIX indeterminable	cassola	PO	TO	1500 - 1899		ZF35	
076/21 - 3041		1	VO	18551	marró	comuna S.XIV-XIX indeterminable	plat	PO	TO	1500 - 1899		ZF35	
076/21 - 3041		2	SF	18551	marró	comuna S.XIV-XIX indeterminable	forma indeterminada	PO	TO	1500 - 1899		ZF35	
076/21 - 4049		1	SF	18395		sense tipologia	forma indeterminada	PO	TO	1740 - 2000	MOTIUS EN BLAU I VERD.	ZF35	
076/21 - 4049		1	SF	18395	pisa refinada pintada en blau	sense tipologia	plat	PO	TO	1740 - 2000		ZF35	
076/21 - 4049		1	VO	18503		sense tipologia	escudella	PO	TO	1615 - 1830	VASOS SAGNADORS.	ZF35	
076/21 - 4049		1	VO	18503		sense tipologia	plat	PO	TO	1615 - 1830	DITADA.	ZF35	
076/21 - 4049		1	OR	18503		sense tipologia	escudella d'orelleta	PO	TO	1615 - 1830	POSTERIOR SEGLE XVII.	ZF35	
076/21 - 4049		2	SF	18503		sense tipologia	plat	PO	TO	1615 - 1830	POSTERIOR SEGLE XVII.	ZF35	
076/21 - 4049		1	FO	17152		pisa decorada S.XIII-XIV indeterminable	plat	PO	TO	1200 - 1499		ZF35	
076/21 - 4049		1	SF	18350		sense tipologia	forma indeterminada	PO	TO			ZF35	
076/21 - 4049		1	SF	18551	verd	comuna S.XIV-XIX indeterminable	forma indeterminada	PO	TO	1500 - 1899		ZF35	

076/21 - 4049		1	NA	18551	verd	comuna S.XIV-XIX indeterminable	forma indeterminada	PO	TO	1500 - 1899		ZF35	
076/21 - 4049		1	FO	18551	verd	comuna S.XIV-XIX indeterminable	forma indeterminada	PO	TO	1500 - 1899		ZF35	
076/21 - 4049		2	SF	18551	verd	comuna S.XIV-XIX indeterminable	forma indeterminada	PO	TO	1500 - 1899		ZF35	
076/21 - 4049		1	FO	18551	groc	comuna S.XIV-XIX indeterminable	forma indeterminada	PO	TO	1500 - 1899		ZF35	
076/21 - 4049		1	VO	18551	groc,verd,marró	comuna S.XIV-XIX indeterminable	plat	PO	TO	1500 - 1899	GROC AMB JASPIAT EN VERD I MARRÓ.	ZF35	
076/21 - 4049		1	NA	18551	groc,verd,marró	comuna S.XIV-XIX indeterminable	forma indeterminada	PO	TO	1500 - 1899	GROC AMB GOTES VERDES I MARRONS.	ZF35	
076/21 - 4049		1	SF	18551	groc,verd	comuna S.XIV-XIX indeterminable	forma indeterminada	PO	TO	1500 - 1899	GROC AMB GOTES VERDES.	ZF35	
076/21 - 4049		1	SF	18551	marró	comuna S.XIV-XIX indeterminable	forma indeterminada	PO	TO	1500 - 1899		ZF35	
076/21 - 4049		1	SF	18551	marró	comuna S.XIV-XIX indeterminable	forma indeterminada	PO	TO	1500 - 1899		ZF35	
076/21 - 4049		2	VO	18551	marró	comuna S.XIV-XIX indeterminable	plat	PO	TO	1500 - 1899		ZF35	
076/21 - 4049		1	AN	18551	marró	comuna S.XIV-XIX indeterminable	forma indeterminada	PO	TO	1500 - 1899		ZF35	
076/21 - 4049		2	FO	18551	marró	comuna S.XIV-	forma	PO	TO	1500 - 1899		ZF35	

						XIX indeterminable	indeterminada						
076/21 - 4049		2	NA	18551	marró	comuna S.XIV- XIX indeterminable	forma indeterminada	PO	TO	1500 - 1899		ZF35	
076/21 - 4049		12	SF	18551	marró	comuna S.XIV- XIX indeterminable	forma indeterminada	PO	TO	1500 - 1899		ZF35	
076/21 - 4049		1	SF	18550		comuna S.XIV- XIX indeterminable	forma indeterminada	PR	TO	1500 - 1899		ZF35	
076/21 - 4049		1	NA	18550		comuna S.XIV- XIX indeterminable	forma indeterminada	PO	TO	1500 - 1899		ZF35	
076/21 - 4049		4	SF	18550		comuna S.XIV- XIX indeterminable	forma indeterminada	PO	TO	1500 - 1899		ZF35	
076/21 - 3142		1	VO	18395	pisa refinada pintada en blau	sense tipologia	plat	PO	TO	1740 - 2000	FILET EN BLAU AL LLAVI.	ZF35	
076/21 - 3142		1	SF	18551	verd	comuna S.XIV- XIX indeterminable	forma indeterminada	PO	TO	1500 - 1899		ZF35	
076/21 - 3142		1	VO	18551	verd,groc	comuna S.XIV- XIX indeterminable	plat	PO	TO	1500 - 1899	EXTERIOR VERD I INTERIOR GROC.	ZF35	
076/21 - 3142		1	VO	18551	groc,marró	comuna S.XIV- XIX indeterminable	plat	PO	TO	1500 - 1899	FONS GROC AMB JASPIAT EN MARRÓ.	ZF35	
076/21 - 3142		1	SF	18551	groc,marró,verd	comuna S.XIV- XIX indeterminable	forma indeterminada	PO	TO	1500 - 1899	FONS GROC AMB TRAÇOS MARRONS I VERDS.	ZF35	
076/21 - 3142		1	VO	18551	groc,marró	comuna S.XIV- XIX indeterminable	plat	PO	TO	1500 - 1899	FONS GROC AMB FILET MARRÓ AL LLAVI.	ZF35	

[076/21]
[Plaça de Sarrià, 2-3-4]
Director: [Medina Guerrero, Esther]
Empresa: [ATICS S.L.]

076/21 - 3142		1	VO	18551	groc	comuna S.XIV-XIX indeterminable	plat	PO	TO	1500 - 1899		ZF35	
076/21 - 3142		1	FO	18551	marró	comuna S.XIV-XIX indeterminable	forma indeterminada	PO	TO	1500 - 1899		ZF35	
076/21 - 3142		1	VO	18551	marró	comuna S.XIV-XIX indeterminable	bací	PO	TO	1500 - 1899		ZF35	
076/21 - 3142		1	VO	18551	marró	comuna S.XIV-XIX indeterminable	cassola	PO	TO	1500 - 1899		ZF35	
076/21 - 3142		1	VO	18551	marró	comuna S.XIV-XIX indeterminable	gibrell	PO	TO	1500 - 1899		ZF35	
076/21 - 3142		1	VO	18551	marró	comuna S.XIV-XIX indeterminable	olla	PO	TO	1500 - 1899		ZF35	
076/21 - 3142		1	FO	18551	marró	comuna S.XIV-XIX indeterminable	forma indeterminada	PO	TO	1500 - 1899		ZF35	
076/21 - 3142		1	FO	18551	marró	comuna S.XIV-XIX indeterminable	forma indeterminada	PO	TO	1500 - 1899		ZF35	
076/21 - 3142		3	SF	18551	marró	comuna S.XIV-XIX indeterminable	forma indeterminada	PO	TO	1500 - 1899		ZF35	
076/21 - 3142		3	SF	18550		comuna S.XIV-XIX indeterminable	forma indeterminada	PO	TO	1500 - 1899		ZF35	
076/21 - 3142		1	NA	18550		comuna S.XIV-XIX indeterminable	forma indeterminada	PO	TO	1500 - 1899		ZF35	
076/21 - 3155		1	VO	18395	pisa refinada pintada en blau	sense tipologia	plat	PK	TO	1740 - 2000	FILET AL LLAVI.	ZF35	

[076/21]

[Plaça de Sarrià, 2-3-4]

Director: [Medina Guerrero, Esther]

Empresa: [ATICS S.L.]

076/21 - 3155		1	VO	18395		sense tipologia	tassa	PK	TO	1740 - 2000	ESTIL PICKMAN. IMPRES EN VERD.	ZF35	
076/21 - 3155		1	VO	18350		sense tipologia	bací	PO	TO			ZF35	
076/21 - 3155		2	SF	18350		sense tipologia	forma indeterminada	PO	TO			ZF35	
076/21 - 3155		1	VO	18350		sense tipologia	plat	PO	TO			ZF35	
076/21 - 3155		1	VO	18551	groc,marró	comuna S.XIV- XIX indeterminable	plat	PO	TO	1500 - 1899	FONS MARRÓ AMB TRAÇOS GROCS.	ZF35	
076/21 - 3155		1	SF	18551	verd,groc,marró	comuna S.XIV- XIX indeterminable	plat	PO	TO	1500 - 1899	FONS GROC AMB REGISTRES MARRONS I MEANDRE EN VERD.	ZF35	
076/21 - 3155		2	SF	18551	verd	comuna S.XIV- XIX indeterminable	forma indeterminada	PO	TO	1500 - 1899		ZF35	
076/21 - 3155		1	FO	18551	groc	comuna S.XIV- XIX indeterminable	forma indeterminada	PO	TO	1500 - 1899		ZF35	
076/21 - 3155		1	BR	18551	groc	comuna S.XIV- XIX indeterminable	càntir	PO	TO	1500 - 1899		ZF35	
076/21 - 3155		1	NA	18551	groc	comuna S.XIV- XIX indeterminable	càntir	PO	TO	1500 - 1899		ZF35	
076/21 - 3155		2	SF	18551	groc	comuna S.XIV- XIX indeterminable	càntir	PO	TO	1500 - 1899		ZF35	
076/21 - 3155		1	NA	18551	marró	comuna S.XIV- XIX indeterminable	cassola	PO	TO	1500 - 1899		ZF35	
076/21 - 3155		1	VO	18551	marró	comuna S.XIV- XIX indeterminable	cassola	PO	TO	1500 - 1899		ZF35	

[076/21]

[Plaça de Sarrià, 2-3-4]

Director: [Medina Guerrero, Esther]

Empresa: [ATICS S.L.]

076/21 - 3155		1	SF	18551	marró	comuna S.XIV-XIX indeterminable	forma indeterminada	PO	TO	1500 - 1899		ZF35	
076/21 - 3155		2	SF	18551	marró	comuna S.XIV-XIX indeterminable	forma indeterminada	PO	TO	1500 - 1899		ZF35	
076/21 - 3155		1	SF	18550		comuna S.XIV-XIX indeterminable	forma indeterminada	PO	TO	1500 - 1899		ZF35	
076/21 - 3117		1	FO	17550		sense tipologia	plat	PO	TO	1450 - 1599		ZF35	
076/21 - 3117		2	VO	18503		sense tipologia	escudella d'orelleta	PO	TO	1615 - 1830	ORLES DIVERSES.	ZF35	
076/21 - 3117		1	VO	18503		sense tipologia	plat	PO	TO	1615 - 1830	DITADA.	ZF35	
076/21 - 3117		2	SF	18503		sense tipologia	plat	PO	TO	1615 - 1830	DITADA.	ZF35	
076/21 - 3117		1	FO	18503		sense tipologia	plat	PO	TO	1615 - 1830		ZF35	
076/21 - 3117		1	FO	18503		sense tipologia	plat	PO	TO	1615 - 1830	CIRERETA.	ZF35	
076/21 - 3117		3	SF	18503		sense tipologia	plat	PO	TO	1615 - 1830	CIRERETA.	ZF35	
076/21 - 3117		3	FO	18390		sense tipologia	plat	PO	TO	1500 - 1799		ZF35	
076/21 - 3117		1	SF	18551	groc,marró	comuna S.XIV-XIX indeterminable	plat	PO	TO	1500 - 1899	FONS MARRÓ AMB PUNTS GROCS.	ZF35	
076/21 - 3117		1	NA	18551	groc,marró	comuna S.XIV-XIX indeterminable	forma indeterminada	PO	TO	1500 - 1899	FONS MARRÓ AMB PUNTS GROCS.	ZF35	
076/21 - 3117		1	VO	18551	groc,verd	comuna S.XIV-XIX indeterminable	servidora	PO	TO	1500 - 1899	EXTERIOR VERD, INTERIOR GROC.	ZF35	
076/21 - 3117		1	SF	18551	groc,marró,verd	comuna S.XIV-XIX indeterminable	plat	PO	TO	1500 - 1899	GROC AMB JASPIAT EN MARRÓI GOTES VERDES.	ZF35	
076/21 - 3117		1	VO	18551	groc,marró	comuna S.XIV-XIX	plat	PO	TO	1500 - 1899	GROC AMB JASPIAT EN MARRÓ.	ZF35	

[076/21]

[Plaça de Sarrià, 2-3-4]

Director: [Medina Guerrero, Esther]

Empresa: [ATICS S.L.]

						indeterminable							
076/21 - 3117		1	VO	18551	groc,negre,verd	comuna S.XIV-XIX indeterminable	bací	PO	TO	1500 - 1899	EXTERIOR FONTS GROCS AMB GOTES VERDES. INTERIOR FONTS GROCS AMB GOTES NEGRES.	ZF35	
076/21 - 3117		1	SF	18551	groc	comuna S.XIV-XIX indeterminable	forma indeterminada	PO	TO	1500 - 1899		ZF35	
076/21 - 3117		1	NA	18551	negre	comuna S.XIV-XIX indeterminable	forma indeterminada	PO	TO	1500 - 1899	BLANC O GROCS.	ZF35	
076/21 - 3117		1	FO	18550		comuna S.XIV-XIX indeterminable	forma indeterminada	PO	TO	1500 - 1899	BLANC O GROCS.	ZF35	
076/21 - 3117		3	FO	18550		comuna S.XIV-XIX indeterminable	forma indeterminada	PO	TO	1500 - 1899		ZF35	
076/21 - 3117		5	SF	18550		comuna S.XIV-XIX indeterminable	forma indeterminada	PO	TO	1500 - 1899		ZF35	
076/21 - 3117		1	FO	18551	verd	comuna S.XIV-XIX indeterminable	càntir	PO	TO	1500 - 1899	GOTES.	ZF35	
076/21 - 3117		2	BR	18551	verd	comuna S.XIV-XIX indeterminable	càntir	PO	TO	1500 - 1899		ZF35	
076/21 - 3117		1	NA	18551	verd	comuna S.XIV-XIX indeterminable	forma indeterminada	PO	TO	1500 - 1899		ZF35	
076/21 - 3117		3	SF	18551	verd	comuna S.XIV-XIX indeterminable	forma indeterminada	PO	TO	1500 - 1899		ZF35	
076/21 - 3117		1	VO	18551	verd	comuna S.XIV-XIX	olla	PO	TO	1500 - 1899	NANSA.	ZF35	

[076/21]

[Plaça de Sarrià, 2-3-4]

Director: [Medina Guerrero, Esther]

Empresa: [ATICS S.L.]

						indeterminable							
076/21 - 3117		2	VO	18551	verd	comuna S.XIV-XIX indeterminable	olla	PO	TO	1500 - 1899		ZF35	
076/21 - 3117		1	SF	18551	marró,verd	comuna S.XIV-XIX indeterminable	forma indeterminada	PO	TO	1500 - 1899	MARRÓ AMB GOTES VERDES.	ZF35	
076/21 - 3117		1	VO	18551	melat	comuna S.XIV-XIX indeterminable	gerra	PO	TO	1500 - 1899		ZF35	
076/21 - 3117		1	SF	18551	marró,verd	comuna S.XIV-XIX indeterminable	forma indeterminada	PO	TO	1500 - 1899	INTERIOR MARRÓ, EXTERIOR VERD.	ZF35	
076/21 - 3117		1	VO	18551	marró	comuna S.XIV-XIX indeterminable	plat	PO	TO	1500 - 1899	DOS FILETS IMPRESSOS I GALLONS.	ZF35	
076/21 - 3117		3	VO	18551	marró	comuna S.XIV-XIX indeterminable	plat	PO	TO	1500 - 1899		ZF35	
076/21 - 3117		2	VO	18551	marró	comuna S.XIV-XIX indeterminable	escudella	PO	TO	1500 - 1899	NANSA.	ZF35	
076/21 - 3117		2	VO	18551	marró	comuna S.XIV-XIX indeterminable	olla	PO	TO	1500 - 1899	NANSA.	ZF35	
076/21 - 3117		5	VO	18551	marró	comuna S.XIV-XIX indeterminable	olla	PO	TO	1500 - 1899		ZF35	
076/21 - 3117		1	NA	18551	marró	comuna S.XIV-XIX indeterminable	forma indeterminada	PO	TO	1500 - 1899		ZF35	
076/21 - 3117		1	FO	18551	marró	comuna S.XIV-XIX indeterminable	forma indeterminada	PO	TO	1500 - 1899		ZF35	

[076/21]	[Plaça de Sarrià, 2-3-4]
Director: [Medina Guerrero, Esther]	Empresa: [ATICS S.L.]

076/21 - 3117		1	SF	18551	marró	comuna S.XIV-XIX indeterminable	forma indeterminada	PO	TO	1500 - 1899		ZF35	
076/21 - 3117		3	SF	18551	marró	comuna S.XIV-XIX indeterminable	forma indeterminada	PO	TO	1500 - 1899		ZF35	
076/21 - 3117		13	SF	18551	marró	comuna S.XIV-XIX indeterminable	forma indeterminada	PO	TO	1500 - 1899		ZF35	
076/21 - 3152		1	SF	18390		sense tipologia	tapadora	PO	MA	1500 - 1799		ZF35	
076/21 - 3152		1	VO	18551	verd	comuna S.XIV-XIX indeterminable	teula	PO	MA	1500 - 1899		ZF35	
076/21 - 3152		1	VO	18551	verd	comuna S.XIV-XIX indeterminable	forma indeterminada	PO	TO	1500 - 1899		ZF35	
076/21 - 3152		1	VO	18350		sense tipologia	plat	PO	TO			ZF35	
076/21 - 3152		1	VO	18551	marró	comuna S.XIV-XIX indeterminable	gibrell	PO	TO	1500 - 1899		ZF35	
076/21 - 3152		1	VO	18551	marró	comuna S.XIV-XIX indeterminable	olla	PO	TO	1500 - 1899		ZF35	
076/21 - 3152		1	VO	18551	marró	comuna S.XIV-XIX indeterminable	gerra	PO	TO	1500 - 1899		ZF35	
076/21 - 3152		2	FO	18551	marró	comuna S.XIV-XIX indeterminable	forma indeterminada	PO	TO	1500 - 1899		ZF35	
076/21 - 3152		3	SF	18551	marró	comuna S.XIV-XIX indeterminable	forma indeterminada	PO	TO	1500 - 1899		ZF35	
076/21 - 3152		1	SF	18551	marró	comuna S.XIV-	forma	PO	TO	1500 - 1899		ZF35	

						XIX indeterminable	indeterminada						
076/21 - 2079		1	VO	18503		sense tipologia	plat	PO	TO	1615 - 1830	INFLUÈNCIA FRANCESA.	ZF35	
076/21 - 2079		1	SF	18551	negre	comuna S.XIV- XIX indeterminable	forma indeterminada	PO	TO	1500 - 1899		ZF35	
076/21 - 2079		1	SF	18551	marró	comuna S.XIV- XIX indeterminable	forma indeterminada	PO	TO	1500 - 1899		ZF35	
076/21 - 2079		1	SF	18550		comuna S.XIV- XIX indeterminable	forma indeterminada	PO	TO	1500 - 1899		ZF35	
076/21 - 3139		1	FO	18503		sense tipologia	plat	PO	TO	1615 - 1830	ARRACADA.	ZF35	
076/21 - 1071		1	VO	18350		sense tipologia	plat	PO	TO			ZF35	
076/21 - 1071		1	SF	18551	verd	comuna S.XIV- XIX indeterminable	forma indeterminada	PO	TO	1500 - 1899		ZF35	
076/21 - 1071		1	VO	18551	marró	comuna S.XIV- XIX indeterminable	plat	PO	TO	1500 - 1899		ZF35	
076/21 - 1071		1	SF	18550		comuna S.XIV- XIX indeterminable	forma indeterminada	PO	TO	1500 - 1899		ZF35	
076/21 - 7026		2	VO	18551	marró	comuna S.XIV- XIX indeterminable	gibrell	PO	TO	1500 - 1899		ZF35	
076/21 - 7026		1	VO	18551	marró	comuna S.XIV- XIX indeterminable	gerra	PO	TO	1500 - 1899		ZF35	
076/21 - 7026		5	SF	18551	marró	comuna S.XIV- XIX indeterminable	forma indeterminada	PO	TO	1500 - 1899		ZF35	

076/21 - 7026		2	VO	18551	marró	comuna S.XIV-XIX indeterminable	plat	PO	TO	1500 - 1899		ZF35	
076/21 - 7026		1	AN	18551	marró	comuna S.XIV-XIX indeterminable	forma indeterminada	PO	TO	1500 - 1899		ZF35	
076/21 - 1047		1	SF	18390		sense tipologia	forma indeterminada	PO	TO	1500 - 1799		ZF35	
076/21 - 1047		1	VO	18551	verd	comuna S.XIV-XIX indeterminable	poal	PO	TO	1500 - 1899		ZF35	
076/21 - 1047		1	VO	18551	groc,verd	comuna S.XIV-XIX indeterminable	servidora	PO	TO	1500 - 1899	FONS GROC AMB GOTES EN VERD.	ZF35	
076/21 - 1047		1	NA	18551	marró	comuna S.XIV-XIX indeterminable	forma indeterminada	PO	TO	1500 - 1899		ZF35	
076/21 - 1047		1	VO	18551	marró,groc	comuna S.XIV-XIX indeterminable	forma indeterminada	PO	TO	1500 - 1899	FONS MARRÓ AMB TRAÇOS EN GROC.	ZF35	
076/21 - 1047		2	VO	18551	marró	comuna S.XIV-XIX indeterminable	plat	PO	TO	1500 - 1899		ZF35	
076/21 - 1047		2	VO	18551	marró	comuna S.XIV-XIX indeterminable	olla	PO	TO	1500 - 1899		ZF35	
076/21 - 1047		1	SF	18551	marró	comuna S.XIV-XIX indeterminable	forma indeterminada	PO	TO	1500 - 1899		ZF35	
076/21 - 1047		2	SF	18551	marró	comuna S.XIV-XIX indeterminable	forma indeterminada	PO	TO	1500 - 1899		ZF35	
076/21 - 1047		3	SF	18550		comuna S.XIV-XIX	forma indeterminada	PO	TO	1500 - 1899		ZF35	

[076/21]

[Plaça de Sarrià, 2-3-4]

Director: [Medina Guerrero, Esther]

Empresa: [ATICS S.L.]

						indeterminable							
076/21 - 3119		1	VO	18551	verd	comuna S.XIV-XIX indeterminable	olla	PO	TO	1500 - 1899		ZF35	
076/21 - 3119		1	VO	18395	pisa refinada pintada en blau	sense tipologia	tassa	PO	TO	1740 - 2000		ZF35	
076/21 - 3119		1	FO	18503		sense tipologia	plat	PO	TO	1615 - 1830	CIRERETA.	ZF35	
076/21 - 3119		1	FO	18503		sense tipologia	plat	PO	TO	1615 - 1830	INLFUÈNCIA FRANCESA.	ZF35	
076/21 - 3119		1	FO	18390		sense tipologia	tassa	PO	TO	1500 - 1799		ZF35	
076/21 - 3119		1	SF	18551	marró,groc,verd	comuna S.XIV-XIX indeterminable	plat	PO	TO	1500 - 1899	FONS GROC AMB JASPIAT EN MARRÓ I GOTES VERDES.	ZF35	
076/21 - 3119		1	SF	18551	marró,groc	comuna S.XIV-XIX indeterminable	forma indeterminada	PO	TO	1500 - 1899	FONS GROC AMB TRAÇOS EN MARRÓ.	ZF35	
076/21 - 3119		1	VO	18551	marró	comuna S.XIV-XIX indeterminable	servidora	PO	TO	1500 - 1899		ZF35	
076/21 - 3119		3	SF	18551	marró	comuna S.XIV-XIX indeterminable	forma indeterminada	PO	TO	1500 - 1899		ZF35	
076/21 - 7025		1	VO	19613		sense tipologia	rajola	PO	RM	1700 - 1900	FONS BLANC AMB MOTIUS VEGETALS EN GROC, TARONJA, NEGRE I VERD.	ZF35	
076/21 - 7025		1	FO	17550		sense tipologia	plat	PO	TO	1450 - 1599	MOTIU CENTRAL MALMÈS.	ZF35	
076/21 - 7025		1	FO	18551	marró,groc	comuna S.XIV-XIX indeterminable	plat	PO	TO	1500 - 1899	FONS MARRÓ AMB PUNTS GROCS.	ZF35	
076/21 - 7025		1	VO	18551	marró	comuna S.XIV-XIX indeterminable	plat	PO	TO	1500 - 1899		ZF35	

076/21 - 7025		1	FO	18550		comuna S.XIV-XIX indeterminable	forma indeterminada	PO	TO	1500 - 1899		ZF35	
076/21 - 7025		3	SF	18550		comuna S.XIV-XIX indeterminable	forma indeterminada	PO	TO	1500 - 1899		ZF35	
076/21 - 4066		1	FO	19015	transfer printed negre	sense tipologia	plat	PK	TO	1841 - 2000	MOTIU CENTRAL DE PAISATGE AMB ELEMENTS ARQUITECTÒNICS, VEGETALS, ZOOMORFS I ANTROPOMORFS.	ZF35	
076/21 - 4066		1	SF	18395		sense tipologia	plat	PK	TO	1740 - 2000	BLANCA.	ZF35	
076/21 - 4066		1	VO	18390		sense tipologia	tapadora	PO	TO	1500 - 1799		ZF35	
076/21 - 4066		1	FO	18503		sense tipologia	plat	PO	TO	1615 - 1830	INFLUÈNCIA FRANCESA.	ZF35	
076/21 - 4066		1	SF	18503		sense tipologia	plat	PO	TO	1615 - 1830	DITADA.	ZF35	
076/21 - 4066		1	SF	18551	verd	comuna S.XIV-XIX indeterminable	forma indeterminada	PO	TO	1500 - 1899		ZF35	
076/21 - 4066		1	VO	18551	marró	comuna S.XIV-XIX indeterminable	olla	PO	TO	1500 - 1899		ZF35	
076/21 - 4066		2	VO	18551	marró	comuna S.XIV-XIX indeterminable	plat	PO	TO	1500 - 1899		ZF35	
076/21 - 4066		1	SF	18551	marró	comuna S.XIV-XIX indeterminable	objecte indeterminat	PO	TO	1500 - 1899		ZF35	
076/21 - 2083		1	VO	18350		sense tipologia	plat	PO	TO			ZF35	
076/21 - 2083		1	VO	18551	marró	comuna S.XIV-XIX	olla	PO	TO	1500 - 1899		ZF35	

[076/21]

[Plaça de Sarrià, 2-3-4]

Director: [Medina Guerrero, Esther]

Empresa: [ATICS S.L.]

						indeterminable							
076/21 - 2083		1	BR	18551	verd	comuna S.XIV-XIX indeterminable	càntir	PO	TO	1500 - 1899		ZF35	
076/21 - 2083		2	SF	18551	verd	comuna S.XIV-XIX indeterminable	plat/tapadora	PO	TO	1500 - 1899		ZF35	
076/21 - 2083		1	VO	18551	marró	comuna S.XIV-XIX indeterminable	plat/tapadora	PO	TO	1500 - 1899		ZF35	
076/21 - 2083		2	VO	18551	marró	comuna S.XIV-XIX indeterminable	plat	PO	TO	1500 - 1899		ZF35	
076/21 - 2083		1	FO	18550		comuna S.XIV-XIX indeterminable	forma indeterminada	PO	TO	1500 - 1899		ZF35	
076/21 - 2083		5	SF	18550		comuna S.XIV-XIX indeterminable	forma indeterminada	PO	TO	1500 - 1899		ZF35	
076/21 - 4062		1	SF	18503		sense tipologia	plat	PO	TO	1615 - 1830	INFLUÈNCIA FRANCESA.	ZF35	
076/21 - 4062		1	SF	18503		sense tipologia	escudella	PO	TO	1615 - 1830		ZF35	
076/21 - 4062		1	SF	18503		sense tipologia	plat	PO	TO	1615 - 1830		ZF35	
076/21 - 4062		1	SF	18503		sense tipologia	plat	PO	TO	1615 - 1830	DITADA.	ZF35	
076/21 - 4062		1	SF	17152		pisa decorada S.XIII-XIV indeterminable	plat	PO	TO	1200 - 1499		ZF35	
076/21 - 4062		1	VO	18551	verd,groc	comuna S.XIV-XIX indeterminable	plat	PO	TO	1500 - 1899	INTERIOR VERD, EXTERIOR GROC.	ZF35	
076/21 - 4062		1	SF	18551	verd	comuna S.XIV-XIX indeterminable	forma indeterminada	PO	TO	1500 - 1899		ZF35	

[076/21]

[Plaça de Sarrià, 2-3-4]

Director: [Medina Guerrero, Esther]

Empresa: [ATICS S.L.]

076/21 - 4062		1	VO	18551	marró	comuna S.XIV-XIX indeterminable	olla	PO	TO	1500 - 1899		ZF35	
076/21 - 4062		1	VO	18551	marró	comuna S.XIV-XIX indeterminable	olla	PO	TO	1500 - 1899		ZF35	
076/21 - 4062		4	SF	18551	marró	comuna S.XIV-XIX indeterminable	forma indeterminada	PO	TO	1500 - 1899		ZF35	
076/21 - 1148		1	SF	18395		sense tipologia	plat	PO	TO	1740 - 2000	TRAÇOS EN BLAU I VERD.	ZF35	
076/21 - 1148		1	VO	18390		sense tipologia	bací	PO	TO	1500 - 1799		ZF35	
076/21 - 1148		1	SF	18350		sense tipologia	plat	PO	TO			ZF35	
076/21 - 1148		1	VO	18551	groc,marró	comuna S.XIV-XIX indeterminable	plat	PO	TO	1500 - 1899	EXTERIOR MARRÓ. INTERIOR FONTS GROCS AMB MOTIU SOLAR- FLORAL EN MARRÓ.	ZF35	
076/21 - 1148		1	SF	18551	groc	comuna S.XIV-XIX indeterminable	forma indeterminada	PO	TO	1500 - 1899		ZF35	
076/21 - 1148		1	VO	18551	marró	comuna S.XIV-XIX indeterminable	cassola	PO	TO	1500 - 1899	NANSA.	ZF35	
076/21 - 1148		1	VO	18551	marró	comuna S.XIV-XIX indeterminable	fireta	PO	TO	1500 - 1899	POSSIBLE FORMA GERRA.	ZF35	
076/21 - 1148		7	SF	18551	marró	comuna S.XIV-XIX indeterminable	forma indeterminada	PO	TO	1500 - 1899		ZF35	
076/21 - 3024		1	VO	18395		sense tipologia	plat	PO	TO	1740 - 2000	BLANC AMB TRAÇOS VERTICALS EN VERD.	ZF35	
076/21 - 3024		1	SF	18395	pisa refinada pintada en blau	sense tipologia	plat	PO	TO	1740 - 2000		ZF35	
076/21 - 3024		1	SF	18503		sense tipologia	forma	PO	TO	1615 - 1830		ZF35	

							indeterminada						
076/21 - 3024		1	SF	18551	verd	comuna S.XIV-XIX indeterminable	forma indeterminada	PO	TO	1500 - 1899		ZF35	
076/21 - 3024		1	FO	18551	verd	comuna S.XIV-XIX indeterminable	forma indeterminada	PO	TO	1500 - 1899		ZF35	
076/21 - 3024		1	VO	18551	verd	comuna S.XIV-XIX indeterminable	olla	PO	TO	1500 - 1899		ZF35	
076/21 - 3024		2	VO	18551	marró	comuna S.XIV-XIX indeterminable	plat	PO	TO	1500 - 1899		ZF35	
076/21 - 3024		2	VO	18551	marró	comuna S.XIV-XIX indeterminable	olla	PO	TO	1500 - 1899		ZF35	
076/21 - 3024		1	VO	18551	marró	comuna S.XIV-XIX indeterminable	gibrella	PO	TO	1500 - 1899		ZF35	
076/21 - 3024		1	SF	18551	marró	comuna S.XIV-XIX indeterminable	forma indeterminada	PO	TO	1500 - 1899		ZF35	
076/21 - 3024		1	SF	18550		comuna S.XIV-XIX indeterminable	forma indeterminada	PO	TO	1500 - 1899	BLANC.	ZF35	
076/21 - 3024		1	SF	18550		comuna S.XIV-XIX indeterminable	forma indeterminada	PO	TO	1500 - 1899		ZF35	
076/21 - 2077		1	SF	18390		sense tipologia	forma indeterminada	PO	TO	1500 - 1799	OUERA.	ZF35	
076/21 - 2077		1	FO	18390		sense tipologia	plat	PO	TO	1500 - 1799		ZF35	
076/21 - 2077		1	VO	18503		sense tipologia	plat	PO	TO	1615 - 1830	DITADA.	ZF35	
076/21 - 2077		1	VO	18551	groc,marró	comuna S.XIV-	plat	PO	TO	1500 - 1899	FONS MARRÓ AMB	ZF35	

						XIX indeterminable					ORLA DE LÍNIES OBLÍQUES EN MARRÓ.		
076/21 - 2077		1	SF	18551	groc,marró	comuna S.XIV- XIX indeterminable	plat	PO	TO	1500 - 1899	FONS GROC AMB JASPIAT EN MARRÓ.	ZF35	
076/21 - 2077		1	SF	18551	verd	comuna S.XIV- XIX indeterminable	forma indeterminada	PO	TO	1500 - 1899		ZF35	
076/21 - 2077		2	VO	18551	marró	comuna S.XIV- XIX indeterminable	plat	PO	TO	1500 - 1899		ZF35	
076/21 - 2077		2	SF	18551	marró	comuna S.XIV- XIX indeterminable	forma indeterminada	PO	TO	1500 - 1899		ZF35	
076/21 - 2077		1	SF	18551	marró	comuna S.XIV- XIX indeterminable	forma indeterminada	PO	TO	1500 - 1899		ZF35	
076/21 - 2077		6	SF	18550		comuna S.XIV- XIX indeterminable	forma indeterminada	PO	TO	1500 - 1899		ZF35	
076/21 - 2077		2	FO	18550		comuna S.XIV- XIX indeterminable	forma indeterminada	PO	TO	1500 - 1899		ZF35	
076/21 - 2050		1	SF	18395	pisa refinada pintada en blau	sense tipologia	forma indeterminada	PO	TO	1740 - 2000	TRAÇOS EN BLAU.	ZF35	
076/21 - 2050		1	VO	18395	pisa refinada pintada en blau	sense tipologia	plat	PO	TO	1740 - 2000	FILET BLAU AL LLAVI.	ZF35	
076/21 - 2050		2	VO	18390		sense tipologia	plat	PK	TO	1500 - 1799		ZF35	
076/21 - 2050		1	SF	18503		sense tipologia	plat	PO	TO	1615 - 1830		ZF35	
076/21 - 2050		2	PS	18350	taches noires amb decoració pintada	sense tipologia	plat	PO	TO		INTERIOR AMB TRAÇOS NEGRES I PUNTS GROCS.	ZF35	
076/21 - 2050		1	VO	18551	groc,marró	comuna S.XIV- XIX	plat	PO	TO	1500 - 1899	EXTERIOR GROC. INTERIOR FONS	ZF35	

						indeterminable					MARRÓ AMB PUNTS GROCS.		
076/21 - 2050		2	VO	18551	groc,marró	comuna S.XIV-XIX indeterminable	plat	PO	TO	1500 - 1899	FONS MARRÓ AMB PUNTS GROCS.	ZF35	
076/21 - 2050		1	VO	18551	groc,verd	comuna S.XIV-XIX indeterminable	bací	PO	TO	1500 - 1899	INTERIOR GROC. EXTERIOR VERD.	ZF35	
076/21 - 2050		1	SF	18551	marró,groc	comuna S.XIV-XIX indeterminable	forma indeterminada	PO	TO	1500 - 1899	INTERIOR GROC. EXTERIOR FONS GROC AMB FRANJA MARRÓ.	ZF35	
076/21 - 2050		2	SF	18551	marró	comuna S.XIV-XIX indeterminable	forma indeterminada	PO	TO	1500 - 1899		ZF35	
076/21 - 3142		1	SF	18369		sense tipologia	forma indeterminada	PK	MO	1368 - 2000		ZF35	
076/21 - 3142		1	FO	18395		sense tipologia	fireta	PO	TO	1740 - 2000	VIDRAT VERD. FORMA GERRA.	ZF35	
076/21 - 3142		1	SF	18395	pisa refinada pintada policroma	sense tipologia	plat	PK	MO	1740 - 2000	RELLEU EXTERIOR. FONS ROSA AMB TRAÇOS EN VERD A SOBRE DEL RELLEU (POSSIBLEMENT FULLES).	ZF35	
076/21 - 3142		2	VO	18395	pisa refinada pintada en blau	sense tipologia	plat	PO	TO	1740 - 2000		ZF35	
076/21 - 3142		1	FO	18450		sense tipologia	tassa	PO	TO	1500 - 1799		ZF35	
076/21 - 3142		2	SF	18450		sense tipologia	plat	PO	TO	1500 - 1799		ZF35	
076/21 - 3142		1	VO	18350		sense tipologia	plat	PO	TO			ZF35	
076/21 - 3142		2	FO	18350		sense tipologia	plat	PO	TO			ZF35	
076/21 - 3142		2	SF	18350		sense tipologia	plat	PO	TO			ZF35	
076/21 - 3142		1	SF	18551	groc,verd	comuna S.XIV-XIX	forma indeterminada	PO	TO	1500 - 1899	FONS GROC AMB GOTES EN VERD.	ZF35	

[076/21]

[Plaça de Sarrià, 2-3-4]

Director: [Medina Guerrero, Esther]

Empresa: [ATICS S.L.]

						indeterminable							
076/21 - 3142		1	SF	18551	marró,groc,verd	comuna S.XIV-XIX indeterminable	forma indeterminada	PO	TO	1500 - 1899	FONS MARRÓ AMB LÍNIES EN GROC I GOTES EN VERD.	ZF35	
076/21 - 3142		1	VO	18551	marró,groc	comuna S.XIV-XIX indeterminable	gerra	PO	TO	1500 - 1899	FONS MARRÓ AMB LÍNIES EN GROC.	ZF35	
076/21 - 3142		1	VO	18551	marró,groc	comuna S.XIV-XIX indeterminable	plat	PO	TO	1500 - 1899	FONS MARRÓ AMB LÍNIES EN GROC.	ZF35	
076/21 - 3142		1	NA	18551	verd	comuna S.XIV-XIX indeterminable	forma indeterminada	PO	TO	1500 - 1899		ZF35	
076/21 - 3142		2	SF	18551	verd	comuna S.XIV-XIX indeterminable	plat	PO	TO	1500 - 1899		ZF35	
076/21 - 3142		2	VO	18551	verd	comuna S.XIV-XIX indeterminable	plat	PO	TO	1500 - 1899		ZF35	
076/21 - 3142		1	NA	18551	marró	comuna S.XIV-XIX indeterminable	forma indeterminada	PO	TO	1500 - 1899		ZF35	
076/21 - 3142		2	FO	18551	marró	comuna S.XIV-XIX indeterminable	forma indeterminada	PO	TO	1500 - 1899		ZF35	
076/21 - 3142		5	VO	18551	marró	comuna S.XIV-XIX indeterminable	plat	PO	TO	1500 - 1899		ZF35	
076/21 - 3142		3	VO	18551	marró	comuna S.XIV-XIX indeterminable	olla	PO	TO	1500 - 1899		ZF35	
076/21 - 3142		1	SF	18551	marró	comuna S.XIV-XIX indeterminable	forma indeterminada	PO	TO	1500 - 1899		ZF35	

076/21 - 3142		1	SF	18551	marró	comuna S.XIV-XIX indeterminable	forma indeterminada	PO	TO	1500 - 1899		ZF35	
076/21 - 3142		1	NA	18551	negre	comuna S.XIV-XIX indeterminable	forma indeterminada	PO	TO	1500 - 1899		ZF35	
076/21 - 3142		4	SF	18550		comuna S.XIV-XIX indeterminable	forma indeterminada	PO	TO	1500 - 1899		ZF35	
076/21 - 1043		1	VO	18395	pisa refinada pintada en blau	sense tipologia	plat	PO	TO	1740 - 2000	FILET AL LLAVI.	ZF35	
076/21 - 1043		2	VO	18395	pisa refinada pintada en blau	sense tipologia	plat	PO	TO	1740 - 2000	FILET AL LLAVI. TRAÇOS EN BLAU A LA RESTA.	ZF35	
076/21 - 1043		1	SF	18503		sense tipologia	plat	PO	TO	1615 - 1830	POBLET.	ZF35	
076/21 - 1043		1	SF	18503		sense tipologia	gerra	PO	TO	1615 - 1830	ORLA DE TRIPLE ARC.	ZF35	
076/21 - 1043		1	VO	18503		sense tipologia	plat	PO	TO	1615 - 1830	DITADA.	ZF35	
076/21 - 1043		1	VO	18503		sense tipologia	plat	PO	TO	1615 - 1830	ORLES DIVERSES.	ZF35	
076/21 - 1043		1	VO	18503		sense tipologia	plat	PO	TO	1615 - 1830		ZF35	
076/21 - 1043		2	SF	18503		sense tipologia	plat	PO	TO	1615 - 1830		ZF35	
076/21 - 1043		1	FO	18390		sense tipologia	tassa	PO	TO	1500 - 1799		ZF35	
076/21 - 1043		2	SF	18390		sense tipologia	plat	PO	TO	1500 - 1799		ZF35	
076/21 - 1043		2	SF	17502		sense tipologia	plat	PO	TO	1399 - 1499		ZF35	
076/21 - 1043		1	VO	17502		sense tipologia	escudella	PO	TO	1399 - 1499		ZF35	
076/21 - 1043		1	VO	18551	groc,verd,negre	comuna S.XIV-XIX indeterminable	plat	PO	TO	1500 - 1899	FONS GROC AMB TRAÇOS VERDS I NEGRES.	ZF35	
076/21 - 1043		1	SF	18551	marró,groc,verd	comuna S.XIV-XIX indeterminable	plat	PO	TO	1500 - 1899	FONS MARRÓ AMB TRAÇOS VERDS I GROCS.	ZF35	
076/21 - 1043		1	FO	18551	marró,groc	comuna S.XIV-XIX	plat	PO	TO	1500 - 1899		ZF35	

[076/21]

[Plaça de Sarrià, 2-3-4]

Director: [Medina Guerrero, Esther]

Empresa: [ATICS S.L.]

						indeterminable							
076/21 - 1043		1	FO	18551	verd	comuna S.XIV-XIX indeterminable	forma indeterminada	PO	TO	1500 - 1899		ZF35	
076/21 - 1043		2	SF	18551	verd	comuna S.XIV-XIX indeterminable	forma indeterminada	PO	TO	1500 - 1899		ZF35	
076/21 - 1043		5	SF	18551	negre	comuna S.XIV-XIX indeterminable	forma indeterminada	PO	TO	1500 - 1899		ZF35	
076/21 - 1043		1	FO	18551	melat	comuna S.XIV-XIX indeterminable	forma indeterminada	PO	TO	1500 - 1899		ZF35	
076/21 - 1043		1	SF	18551	melat	comuna S.XIV-XIX indeterminable	forma indeterminada	PO	TO	1500 - 1899		ZF35	
076/21 - 1043		5	VO	18551	marró	comuna S.XIV-XIX indeterminable	gibrell	PO	TO	1500 - 1899		ZF35	
076/21 - 1043		10	VO	18551	marró	comuna S.XIV-XIX indeterminable	plat	PO	TO	1500 - 1899		ZF35	
076/21 - 1043		1	VO	18551	marró	comuna S.XIV-XIX indeterminable	plat	PO	TO	1500 - 1899	PETITA NANSA AL LLAVI.	ZF35	
076/21 - 1043		4	VO	18551	marró	comuna S.XIV-XIX indeterminable	olla	PO	TO	1500 - 1899		ZF35	
076/21 - 1043		4	FO	18551	marró	comuna S.XIV-XIX indeterminable	forma indeterminada	PO	TO	1500 - 1899		ZF35	
076/21 - 1043		7	SF	18551	marró	comuna S.XIV-XIX indeterminable	forma indeterminada	PO	TO	1500 - 1899		ZF35	

[076/21]

[Plaça de Sarrià, 2-3-4]

Director: [Medina Guerrero, Esther]

Empresa: [ATICS S.L.]

076/21 - 1043		4	SF	18551	marró	comuna S.XIV-XIX indeterminable	forma indeterminada	PO	TO	1500 - 1899		ZF35	
076/21 - 1043		1	VO	18550		comuna S.XIV-XIX indeterminable	olla	PO	TO	1500 - 1899		ZF35	
076/21 - 1043		1	VO	18550		comuna S.XIV-XIX indeterminable	escudella	PO	TO	1500 - 1899	NANSA.	ZF35	
076/21 - 7043		1	VO	18350		sense tipologia	plat	PO	TO			ZF35	
076/21 - 7043		1	FO	18551	verd	comuna S.XIV-XIX indeterminable	forma indeterminada	PO	TO	1500 - 1899		ZF35	
076/21 - 7043		1	NA	18550		comuna S.XIV-XIX indeterminable	forma indeterminada	PO	TO	1500 - 1899		ZF35	
076/21 - 7043		1	FO	18550		comuna S.XIV-XIX indeterminable	forma indeterminada	PO	TO	1500 - 1899		ZF35	
076/21 - 7043		5	SF	18550		comuna S.XIV-XIX indeterminable	forma indeterminada	PO	TO	1500 - 1899		ZF35	
076/21 - 7043		1	VO	18550		comuna S.XIV-XIX indeterminable	tub	PO	TO	1500 - 1899		ZF35	
076/21 - 7043		1	SF	18551	verd	comuna S.XIV-XIX indeterminable	forma indeterminada	PO	TO	1500 - 1899		ZF35	
076/21 - 7043		1	VO	18551	verd	comuna S.XIV-XIX indeterminable	plat	PO	TO	1500 - 1899		ZF35	
076/21 - 7043		1	NA	18551	verd	comuna S.XIV-XIX indeterminable	càntir	PO	TO	1500 - 1899		ZF35	

[076/21]

[Plaça de Sarrià, 2-3-4]

Director: [Medina Guerrero, Esther]

Empresa: [ATICS S.L.]

076/21 - 7043		1	FO	18551	verd	comuna S.XIV-XIX indeterminable	forma indeterminada	PO	TO	1500 - 1899		ZF35	
076/21 - 7043		1	FO	18551	verd	comuna S.XIV-XIX indeterminable	forma indeterminada	PO	TO	1500 - 1899		ZF35	
076/21 - 7043		2	SF	18551	verd	comuna S.XIV-XIX indeterminable	forma indeterminada	PO	TO	1500 - 1899		ZF35	
076/21 - 7043		1	VO	18551	negre	comuna S.XIV-XIX indeterminable	cassola	PO	TO	1500 - 1899		ZF35	
076/21 - 7043		3	VO	18551	marró,groc,verd	comuna S.XIV-XIX indeterminable	plat	PO	TO	1500 - 1899	JASPIAT EN GROC, MARRÓ I VERD.	ZF35	
076/21 - 7043		1	SF	18551	marró,groc,verd	comuna S.XIV-XIX indeterminable	plat	PO	TO	1500 - 1899	FONS GROC AMB LÍNIES GROGUES I TAQUES VERDES.	ZF35	
076/21 - 7043		1	SF	18551	marró,groc,verd	comuna S.XIV-XIX indeterminable	plat	PO	TO	1500 - 1899	FONS MARRÓ AMB LÍNIES GROGUES I TAQUES VERDES.	ZF35	
076/21 - 7043		1	SF	18551	marró,groc	comuna S.XIV-XIX indeterminable	forma indeterminada	PO	TO	1500 - 1899	FONS MARRÓ AMB LÍNIES GROGUES.	ZF35	
076/21 - 7043		1	SF	18551	marró	comuna S.XIV-XIX indeterminable	forma indeterminada	PO	TO	1500 - 1899		ZF35	
076/21 - 7043		1	VO	18551	marró	comuna S.XIV-XIX indeterminable	olla	PO	TO	1500 - 1899		ZF35	
076/21 - 7043		9	VO	18551	marró	comuna S.XIV-XIX indeterminable	plat	PO	TO	1500 - 1899		ZF35	
076/21 - 7043		9	SF	18551	marró	comuna S.XIV-	forma	PO	TO	1500 - 1899		ZF35	

					XIX indeterminable	indeterminada							
076/21 - 7043		1	FO	18450		sense tipologia	got	PO	TO	1500 - 1799		ZF35	
076/21 - 7043		1	FO	18503		sense tipologia	plat	PO	TO	1615 - 1830	LA CIRERETA.	ZF35	
076/21 - 7043		1	FO	18503		sense tipologia	plat	PO	TO	1615 - 1830	MOTIU CENTRAL DE FIGA.	ZF35	
076/21 - 7043		1	VO	18503		sense tipologia	plat	PO	TO	1615 - 1830		ZF35	
076/21 - 7014		1	PS	18551	marró,verd,groc	comuna S.XIV-XIX indeterminable	plat	PO	TO	1500 - 1899	FONS GROC AMB ORLA D'AGRUPACIÓ DE RATLLES EN MARRÓ I PUNTS VERDS. MOTIU CENTRAL IGUAL.	ZF35	
076/21 - 7018		1	PS	18551	marró,verd	comuna S.XIV-XIX indeterminable	morter	PO	TO	1500 - 1899	FONS GROC AMB TAQUES VERDES.	ZF35	
076/21 - 7018		1	FO	18551	marró	comuna S.XIV-XIX indeterminable	forma indeterminada	PO	TO	1500 - 1899		ZF35	
076/21 - 7018		1	SF	18551	marró	comuna S.XIV-XIX indeterminable	forma indeterminada	PO	TO	1500 - 1899		ZF35	
076/21 - 7018		1	SF	18550		comuna S.XIV-XIX indeterminable	forma indeterminada	PO	TO	1500 - 1899		ZF35	
076/21 - 2040		2	VO	19613		sense tipologia	rajola	PO	RM	1700 - 1900	MOTIUS GEOMÈTRICS EN GROC TARONJA, NEGRE I VERD.	ZF35	
076/21 - 2040		1	PS	18395		sense tipologia	fireta	PO	TO	1740 - 2000	BLANC. TASSA.	ZF35	
076/21 - 2040		1	PS	18395		sense tipologia	tassa	PO	TO	1740 - 2000	BLANC.	ZF35	
076/21 - 2040		1	VO	18350		sense tipologia	plat	PO	TO			ZF35	
076/21 - 2040		1	SF	18551	marró,groc	comuna S.XIV-XIX	bací	PO	TO	1500 - 1899		ZF35	

						indeterminable							
076/21 - 2040		1	VO	18551	marró,groc	comuna S.XIV- XIX indeterminable	bací	PO	TO	1500 - 1899	MEANDRES A LA VORA.	ZF35	
076/21 - 2040		1	NA	18551	marró,groc	comuna S.XIV- XIX indeterminable	forma indeterminada	PO	TO	1500 - 1899	MEANDRES.	ZF35	
076/21 - 2040		1	VO	18551	negre	comuna S.XIV- XIX indeterminable	olla	PO	TO	1500 - 1899		ZF35	
076/21 - 2040		1	FO	18551	verd	comuna S.XIV- XIX indeterminable	forma indeterminada	PO	TO	1500 - 1899		ZF35	
076/21 - 2040		1	NA	18551	verd	comuna S.XIV- XIX indeterminable	forma indeterminada	PO	TO	1500 - 1899		ZF35	
076/21 - 2040		3	VO	18551	verd	comuna S.XIV- XIX indeterminable	olla	PO	TO	1500 - 1899		ZF35	
076/21 - 2040		9	SF	18551	verd	comuna S.XIV- XIX indeterminable	forma indeterminada	PO	TO	1500 - 1899		ZF35	
076/21 - 2040		1	BR	18551	marró	comuna S.XIV- XIX indeterminable	forma indeterminada	PO	TO	1500 - 1899		ZF35	
076/21 - 2040		2	NA	18551	marró	comuna S.XIV- XIX indeterminable	forma indeterminada	PO	TO	1500 - 1899		ZF35	
076/21 - 2040		1	SF	18551	marró	comuna S.XIV- XIX indeterminable	forma indeterminada	PO	TO	1500 - 1899		ZF35	
076/21 - 2040		5	SF	18551	marró	comuna S.XIV- XIX indeterminable	forma indeterminada	PO	TO	1500 - 1899		ZF35	

[076/21]	[Plaça de Sarrià, 2-3-4]
Director: [Medina Guerrero, Esther]	Empresa: [ATICS S.L.]

076/21 - 2040		2	VO	18551	marró	comuna S.XIV-XIX indeterminable	forma indeterminada	PO	TO	1500 - 1899		ZF35	
076/21 - 2040		1	FO	18551	marró	comuna S.XIV-XIX indeterminable	forma indeterminada	PO	TO	1500 - 1899		ZF35	
076/21 - 2040		1	PE	18551	marró	comuna S.XIV-XIX indeterminable	forma indeterminada	PO	TO	1500 - 1899		ZF35	
076/21 - 2040		5	SF	18551	marró	comuna S.XIV-XIX indeterminable	forma indeterminada	PO	TO	1500 - 1899		ZF35	
076/21 - 2040		6	VO	18551	marró	comuna S.XIV-XIX indeterminable	olla	PO	TO	1500 - 1899		ZF35	
076/21 - 2040		1	NA	18551	verd	comuna S.XIV-XIX indeterminable	bací	PO	TO	1500 - 1899		ZF35	
076/21 - 2040		2	SF	18551	marró,groc,verd	comuna S.XIV-XIX indeterminable	bací	PO	TO	1500 - 1899	FONS GROC AMB TAQUES EN MARRÓ I VERD.	ZF35	
076/21 - 2040		3	VO	18551	marró,groc,verd	comuna S.XIV-XIX indeterminable	bací	PO	TO	1500 - 1899	FONS GROC AMB TAQUES EN MARRÓ I VERD.	ZF35	
076/21 - 2040		1	FO	18550		comuna S.XIV-XIX indeterminable	forma indeterminada	PR	TO	1500 - 1899		ZF35	
076/21 - 2040		1	NA	18550		comuna S.XIV-XIX indeterminable	forma indeterminada	PO	TO	1500 - 1899		ZF35	
076/21 - 2040		2	SF	18550		comuna S.XIV-XIX indeterminable	forma indeterminada	PO	TO	1500 - 1899		ZF35	
076/21 - 2040		1	VO	18350		sense tipologia	plat	PO	TO			ZF35	

[076/21]

[Plaça de Sarrià, 2-3-4]

Director: [Medina Guerrero, Esther]

Empresa: [ATICS S.L.]

076/21 - 2040		1	PE	18551	negre	comuna S.XIV-XIX indeterminable	forma indeterminada	PO	TO	1500 - 1899		ZF35	
076/21 - 2040		3	SF	18551	negre	comuna S.XIV-XIX indeterminable	olla	PO	TO	1500 - 1899		ZF35	
076/21 - 2040		1	VO	18551	negre	comuna S.XIV-XIX indeterminable	olla	PO	TO	1500 - 1899		ZF35	
076/21 - 2040		1	FO	18551	verd	comuna S.XIV-XIX indeterminable	gerra	PO	TO	1500 - 1899	2 NANSES.	ZF35	
076/21 - 2040		1	FO	18551	verd,groc	comuna S.XIV-XIX indeterminable	bací	PO	TO	1500 - 1899	INTERIOR GROC I EXTERIOR VERD.	ZF35	
076/21 - 2040		2	VO	18551	verd,groc	comuna S.XIV-XIX indeterminable	forma indeterminada	PO	TO	1500 - 1899	INTERIOR GROC I EXTERIOR VERD.	ZF35	
076/21 - 2040		1	SF	18551	verd	comuna S.XIV-XIX indeterminable	forma indeterminada	PO	TO	1500 - 1899		ZF35	
076/21 - 2040		1	SF	18551	melat	comuna S.XIV-XIX indeterminable	forma indeterminada	PO	TO	1500 - 1899		ZF35	
076/21 - 2040		1	SF	18551	verd,marró	comuna S.XIV-XIX indeterminable	forma indeterminada	PO	TO	1500 - 1899	INTERIOR MARRÓ I EXTERIOR VERD.	ZF35	
076/21 - 2040		1	FO	18551	verd	comuna S.XIV-XIX indeterminable	forma indeterminada	PO	TO	1500 - 1899		ZF35	
076/21 - 2040		1	PS	18551	marró,groc,verd	comuna S.XIV-XIX indeterminable	forma indeterminada	PO	TO	1500 - 1899	FONS GROC AMB MOTIUS FLORALS EN MARRÓ I VERD.	ZF35	
076/21 - 2040		1	SF	18551	marró,groc	comuna S.XIV-	forma	PO	TO	1500 - 1899	LÍNIES I PUNTS	ZF35	

						XIX indeterminable	indeterminada					GROCS.		
076/21 - 2040		1	VO	18551	marró,groc	comuna S.XIV- XIX indeterminable	plat	PO	TO	1500 - 1899		PUNTS GROCS	ZF35	
076/21 - 2040		1	PS	18551	marró	comuna S.XIV- XIX indeterminable	gerra	PO	TO	1500 - 1899		2 NANSES.	ZF35	
076/21 - 2040		1	NA	18551	marró	comuna S.XIV- XIX indeterminable	forma indeterminada	PO	TO	1500 - 1899			ZF35	
076/21 - 2040		1	SF	18551	marró	comuna S.XIV- XIX indeterminable	forma indeterminada	PO	TO	1500 - 1899			ZF35	
076/21 - 2040		1	SF	18551	marró	comuna S.XIV- XIX indeterminable	forma indeterminada	PO	TO	1500 - 1899			ZF35	
076/21 - 2040		1	VO	18551	marró	comuna S.XIV- XIX indeterminable	tupi	PO	TO	1500 - 1899			ZF35	
076/21 - 2040		5	VO	18551	marró	comuna S.XIV- XIX indeterminable	cassola	PO	TO	1500 - 1899			ZF35	
076/21 - 2040		2	VO	18551	marró	comuna S.XIV- XIX indeterminable	olla	PO	TO	1500 - 1899			ZF35	
076/21 - 2040		1	SF	18551	marró	comuna S.XIV- XIX indeterminable	forma indeterminada	PO	TO	1500 - 1899			ZF35	
076/21 - 2040		1	FO	18550		comuna S.XIV- XIX indeterminable	bací	PO	TO	1500 - 1899			ZF35	
076/21 - 2040		1	PE	18550		comuna S.XIV- XIX	forma indeterminada	PO	TO	1500 - 1899			ZF35	

						indeterminable							
076/21 - 7024		1	OR	18503		sense tipologia	escudella d'orelleta	PO	TO	1615 - 1830		ZF35	
076/21 - 7024		2	SF	18503		sense tipologia	forma indeterminada	PO	TO	1615 - 1830		ZF35	
076/21 - 7024		1	NA	18551	verd	comuna S.XIV-XIX indeterminable	forma indeterminada	PO	TO	1500 - 1899		ZF35	
076/21 - 7024		2	SF	18551	verd	comuna S.XIV-XIX indeterminable	forma indeterminada	PO	TO	1500 - 1899		ZF35	
076/21 - 7024		1	FO	18551	verd	comuna S.XIV-XIX indeterminable	forma indeterminada	PO	TO	1500 - 1899		ZF35	
076/21 - 7024		1	VO	18551	marró	comuna S.XIV-XIX indeterminable	olla	PO	TO	1500 - 1899		ZF35	
076/21 - 7024		1	VO	18551	marró	comuna S.XIV-XIX indeterminable	gibrell	PO	TO	1500 - 1899		ZF35	
076/21 - 2001		1	SF	18395	pisa refinada pintada en blau	sense tipologia	plat	PO	TO	1740 - 2000	MOTIU D'ESPIGUES.	ZF35	
076/21 - 2001		1	SF	18395		sense tipologia	plat	PO	TO	1740 - 2000	BLANC.	ZF35	
076/21 - 2001		1	VO	18503		sense tipologia	plat	PO	TO	1615 - 1830	INFLUÈNCIA FRANCESA.	ZF35	
076/21 - 2001		1	VO	18503		sense tipologia	escudella d'orelleta	PO	TO	1615 - 1830		ZF35	
076/21 - 2001		1	FO	17550		sense tipologia	plat	PO	TO	1450 - 1599		ZF35	
076/21 - 2001		1	NA	18551	verd	comuna S.XIV-XIX indeterminable	forma indeterminada	PO	TO	1500 - 1899		ZF35	
076/21 - 2001		1	SF	18551	marró	comuna S.XIV-XIX	forma indeterminada	PO	TO	1500 - 1899		ZF35	

						indeterminable							
076/21 - 2001		1	SF	18550		comuna S.XIV-XIX indeterminable	forma indeterminada	PO	TO	1500 - 1899		ZF35	
076/21 - 1035		2	SF	18350		sense tipologia	plat	PO	TO			ZF35	
076/21 - 1035		2	VO	18350		sense tipologia	plat	PO	TO			ZF35	
076/21 - 1035		1	VO	18395		sense tipologia	tassa	PK	TO	1740 - 2000	BLANCA AMB NANSA.	ZF35	
076/21 - 1035		1	NA	18551	verd	comuna S.XIV-XIX indeterminable	forma indeterminada	PO	TO	1500 - 1899		ZF35	
076/21 - 1035		1	NA	18551	marró	comuna S.XIV-XIX indeterminable	forma indeterminada	PO	TO	1500 - 1899		ZF35	
076/21 - 1035		1	VO	19605		sense tipologia	rajola	PO	RM	1300 - 1500	EN BLAU MOTIUS GEOMÈTRICS.	ZF35	
076/21 - 2019		1	SF	18503		sense tipologia	plat	PO	TO	1615 - 1830	ORLA DE POBLET.	ZF35	
076/21 - 2019		1	FO	18503		sense tipologia	plat	PO	TO	1615 - 1830	ORLES DIVERSES.	ZF35	
076/21 - 2019		1	VO	18503		sense tipologia	plat	PO	TO	1615 - 1830	DITADA.	ZF35	
076/21 - 2019		1	VO	18551	marró,groc,verd	comuna S.XIV-XIX indeterminable	plat	PO	TO	1500 - 1899	FONS GROC AMB DECORACIÓ JASPIADA EN MARRÓ I VERD.	ZF35	
076/21 - 2019		1	NA	18551	marró	comuna S.XIV-XIX indeterminable	forma indeterminada	PO	TO	1500 - 1899		ZF35	
076/21 - 2019		1	SF	18551	marró	comuna S.XIV-XIX indeterminable	forma indeterminada	PO	TO	1500 - 1899		ZF35	
076/21 - 2019		1	FO	18551	marró	comuna S.XIV-XIX indeterminable	forma indeterminada	PO	TO	1500 - 1899		ZF35	
076/21 - 2019		2	SF	18551	marró	comuna S.XIV-XIX	forma indeterminada	PO	TO	1500 - 1899		ZF35	

[076/21]

[Plaça de Sarrià, 2-3-4]

Director: [Medina Guerrero, Esther]

Empresa: [ATICS S.L.]

						indeterminable								
076/21 - 2019		3	VO	18551	marró	comuna S.XIV-XIX indeterminable	olla	PO	TO	1500 - 1899		ZF35		
076/21 - 2019		1	NA	18550		comuna S.XIV-XIX indeterminable	forma indeterminada	PO	TO	1500 - 1899		ZF35		
076/21 - 2019		1	FO	18550		comuna S.XIV-XIX indeterminable	forma indeterminada	PO	TO	1500 - 1899		ZF35		
076/21 - 3057		1	NA	18551	groc	comuna S.XIV-XIX indeterminable	forma indeterminada	PO	TO	1500 - 1899		ZF35		
076/21 - 3057		1	FO	18551	groc	comuna S.XIV-XIX indeterminable	gibrell	PO	TO	1500 - 1899		ZF35		
076/21 - 3057		1	SF	18551	verd,groc	comuna S.XIV-XIX indeterminable	forma indeterminada	PO	TO	1500 - 1899	FONS GROC AMB TAQUES VERDES.	ZF35		
076/21 - 3057		1	FO	18551	verd	comuna S.XIV-XIX indeterminable	forma indeterminada	PR	TO	1500 - 1899		ZF35		
076/21 - 3057		5	SF	18551	marró	comuna S.XIV-XIX indeterminable	forma indeterminada	PO	TO	1500 - 1899		ZF35		
076/21 - 3057		1	SF	18551	marró	comuna S.XIV-XIX indeterminable	plat	PO	TO	1500 - 1899		ZF35		
076/21 - 3057		2	VO	18551	marró	comuna S.XIV-XIX indeterminable	plat	PO	TO	1500 - 1899		ZF35		
076/21 - 3057		1	SF	18395		sense tipologia	plat	PO	TO	1740 - 2000	BLANC.	ZF35		
076/21 - 3057		1	FO	18503		sense tipologia	escudella	PO	TO	1615 - 1830		ZF35		

[076/21]

[Plaça de Sarrià, 2-3-4]

Director: [Medina Guerrero, Esther]

Empresa: [ATICS S.L.]

076/21 - 3057	1	VO	18503		sense tipologia	escudella	PO	TO	1615 - 1830		ZF35	
076/21 - 3057	1	SF	17550		sense tipologia	plat	PO	TO	1450 - 1599		ZF35	
076/21 - 3057	1	SF	18550		comuna S.XIV-XIX indeterminable	forma indeterminada	PR	TO	1500 - 1899		ZF35	
076/21 - 3032	1	SF	18350		sense tipologia	forma indeterminada	PO	TO			ZF35	
076/21 - 3032	1	FO	18350		sense tipologia	forma indeterminada	PO	TO			ZF35	
076/21 - 3032	1	SF	18350	taches noires amb decoració pintada	sense tipologia	plat	PO	TO		GROC.	ZF35	
076/21 - 3032	1	VO	18551	verd	comuna S.XIV-XIX indeterminable	gibrell	PO	TO	1500 - 1899		ZF35	
076/21 - 3032	1	NA	18551	marró	comuna S.XIV-XIX indeterminable	forma indeterminada	PO	TO	1500 - 1899		ZF35	
076/21 - 3032	1	VO	18551		comuna S.XIV-XIX indeterminable	plat	PO	TO	1500 - 1899	MALMESA.	ZF35	
076/21 - 3032	1	VO	18551	marró	comuna S.XIV-XIX indeterminable	escudella	PO	TO	1500 - 1899		ZF35	
076/21 - 3032	1	SF	18551	marró	comuna S.XIV-XIX indeterminable	plat	PO	TO	1500 - 1899		ZF35	
076/21 - 3032	1	FO	18551	marró	comuna S.XIV-XIX indeterminable	forma indeterminada	PO	TO	1500 - 1899		ZF35	
076/21 - 3032	1	FO	18550		comuna S.XIV-XIX indeterminable	forma indeterminada	PO	TO	1500 - 1899		ZF35	
076/21 - 3032	1	VO	18395		sense tipologia	tassa	PO	TO	1740 - 2000	BLANCA.	ZF35	

076/21 - 3032		1	OR	18503		sense tipologia	escudella	PO	TO	1615 - 1830		ZF35	
076/21 - 3032		1	SF	18503		sense tipologia	plat	PO	TO	1615 - 1830		ZF35	
076/21 - 2034		1	SF	18350		sense tipologia	plat	PO	TO			ZF35	
076/21 - 2034		1	FO	18350		sense tipologia	plat	PO	TO			ZF35	
076/21 - 2034		1	SF	18551	marró,groc	comuna S.XIV-XIX indeterminable	forma indeterminada	PO	TO	1500 - 1899	FONS GROC AMB TRAÇOS EN MARRÓ.	ZF35	
076/21 - 2034		1	VO	18551	marró,groc	comuna S.XIV-XIX indeterminable	plat	PO	TO	1500 - 1899	FONS GROC AMB JASPIAT EN MARRÓ.	ZF35	
076/21 - 2034		2	SF	18551	marró,groc	comuna S.XIV-XIX indeterminable	plat	PO	TO	1500 - 1899	FONS GROC AMB JASPIAT EN MARRÓ.	ZF35	
076/21 - 2034		2	VO	18551	marró,groc	comuna S.XIV-XIX indeterminable	plat	PO	TO	1500 - 1899		ZF35	
076/21 - 2034		1	SF	18551	marró,groc	comuna S.XIV-XIX indeterminable	plat	PO	TO	1500 - 1899		ZF35	
076/21 - 2034		2	VO	18551	marró	comuna S.XIV-XIX indeterminable	olla	PO	TO	1500 - 1899		ZF35	
076/21 - 2034		2	VO	18551	marró	comuna S.XIV-XIX indeterminable	plat	PO	TO	1500 - 1899		ZF35	
076/21 - 2034		2	SF	18551	marró	comuna S.XIV-XIX indeterminable	forma indeterminada	PO	TO	1500 - 1899		ZF35	
076/21 - 2034		2	NA	18551		comuna S.XIV-XIX indeterminable	forma indeterminada	PO	TO	1500 - 1899	MALMÈS.	ZF35	
076/21 - 2034		1	VO	18395		sense tipologia	plat	PO	TO	1740 - 2000	BLANC.	ZF35	

[076/21]

[Plaça de Sarrià, 2-3-4]

Director: [Medina Guerrero, Esther]

Empresa: [ATICS S.L.]

076/21 - 2034		1	VO	18395		sense tipologia	plat	PO	TO	1740 - 2000	1 FILET EN MORAT.	ZF35	
076/21 - 2034		3	FO	18395	pisa refinada pintada policroma	sense tipologia	plat	PO	TO	1740 - 2000	MOTIU FLORAL EN VERD, GROC I MORAT.	ZF35	
076/21 - 3058		1	VO	18551	verd	comuna S.XIV-XIX indeterminable	gibrell	PO	TO	1500 - 1899		ZF35	
076/21 - 3058		1	VO	18551	verd	comuna S.XIV-XIX indeterminable	morter	PO	TO	1500 - 1899		ZF35	
076/21 - 3058		1	SF	18551	marró	comuna S.XIV-XIX indeterminable	forma indeterminada	PO	TO	1500 - 1899		ZF35	
076/21 - 3058		1	FO	18551	marró	comuna S.XIV-XIX indeterminable	forma indeterminada	PO	TO	1500 - 1899		ZF35	
076/21 - 3058		1	AN	18551	marró	comuna S.XIV-XIX indeterminable	forma indeterminada	PO	TO	1500 - 1899		ZF35	
076/21 - 3058		1	AN	18551	marró	comuna S.XIV-XIX indeterminable	forma indeterminada	PO	TO	1500 - 1899		ZF35	
076/21 - 3058		7	SF	18551	marró	comuna S.XIV-XIX indeterminable	forma indeterminada	PO	TO	1500 - 1899		ZF35	
076/21 - 3058		2	FO	18551	marró	comuna S.XIV-XIX indeterminable	forma indeterminada	PO	TO	1500 - 1899		ZF35	
076/21 - 3058		1	VO	18551	marró	comuna S.XIV-XIX indeterminable	olla	PO	TO	1500 - 1899		ZF35	
076/21 - 3058		3	VO	18551	marró	comuna S.XIV-XIX indeterminable	plat	PO	TO	1500 - 1899		ZF35	

[076/21]
[Plaça de Sarrià, 2-3-4]
Director: [Medina Guerrero, Esther]
Empresa: [ATICS S.L.]

076/21 - 3058		2	VO	18551	marró	comuna S.XIV-XIX indeterminable	gibrell	PO	TO	1500 - 1899		ZF35	
076/21 - 3058		1	SF	18350		sense tipologia	plat	PO	TO			ZF35	
076/21 - 3058		3	VO	18350		sense tipologia	plat	PO	TO			ZF35	
076/21 - 3058		1	FO	18550		comuna S.XIV-XIX indeterminable	forma indeterminada	PO	TO	1500 - 1899		ZF35	
076/21 - 3058		4	SF	18550		comuna S.XIV-XIX indeterminable	forma indeterminada	PO	TO	1500 - 1899		ZF35	
076/21 - 3058		1	SF	18503		sense tipologia	plat	PO	TO	1615 - 1830		ZF35	
076/21 - 3058		1	FO	18395		sense tipologia	tassa	PK	TO	1740 - 2000	BLANCA.	ZF35	
076/21 - 1011		1	SF	18350		sense tipologia	forma indeterminada	PO	TO			ZF35	
076/21 - 1011		1	VO	18350		sense tipologia	plat	PO	TO			ZF35	
076/21 - 1011		1	FO	18350		sense tipologia	plat	PO	TO			ZF35	
076/21 - 6049		1	VO	18350	taches noires amb decoració pintada	sense tipologia	plat	PO	TO		EN GROC.	ZF35	
076/21 - 6049		1	PS	18350		sense tipologia	plat	PO	TO			ZF35	
076/21 - 6049		1	VO	18350		sense tipologia	tassa	PO	TO		NANSA.	ZF35	
076/21 - 6049		2	VO	18350		sense tipologia	plat	PO	TO			ZF35	
076/21 - 7005		1	SF	18350		sense tipologia	plat	PO	TO			ZF35	
076/21 - 7032		1	SF	18350		sense tipologia	plat	PO	TO			ZF35	
076/21 - 6019		1	SF	18350		sense tipologia	plat	PO	TO			ZF35	
076/21 - 4044		1	SF	18350		sense tipologia	forma indeterminada	PO	TO			ZF35	
076/21 - 3076		1	FO	18350		sense tipologia	plat	PO	TO			ZF35	
076/21 - 3076		3	VO	18350		sense tipologia	plat	PO	TO			ZF35	

[076/21]

[Plaça de Sarrià, 2-3-4]

Director: [Medina Guerrero, Esther]

Empresa: [ATICS S.L.]

076/21 - 3076		1	PS	18350		sense tipologia	plat	PO	TO			ZF35	
076/21 - 2055		1	FO	18350		sense tipologia	forma indeterminada	PO	TO			ZF35	
076/21 - 5117		1	SF	18350		sense tipologia	plat	PO	TO		EXTERIOR MARRÓ, INTERIOR GROC.	ZF35	
076/21 - 1072		1	PS	18350		sense tipologia	plat	PO	TO			ZF35	
076/21 - 3116		1	VO	18350		sense tipologia	plat	PO	TO			ZF35	
076/21 - 3116		1	SF	18350		sense tipologia	plat	PO	TO			ZF35	
076/21 - 2040		3	VO	18350		sense tipologia	plata	PO	TO			ZF35	
076/21 - 5067		1	SF	18350		sense tipologia	plat	PO	TO			ZF35	
076/21 - 5040		1	SF	18350		sense tipologia	plat	PO	TO			ZF35	
076/21 - 5040		1	VO	18350		sense tipologia	plat	PO	TO			ZF35	
076/21 - 5045		1	VO	18350		sense tipologia	plat	PO	TO			ZF35	
076/21 - 5074		1	VO	18350		sense tipologia	plat	PO	TO			ZF35	
076/21 - 1073		1	FO	18350		sense tipologia	plat	PO	TO			ZF35	
076/21 - 4052		1	VO	18350		sense tipologia	plat	PO	TO			ZF35	
076/21 - 5043		1	VO	18350		sense tipologia	plat	PO	TO			ZF35	
076/21 - 1011		3	SF	18350		sense tipologia	plat	PO	TO			ZF35	
076/21 - 1011		1	VO	18551	groc,verd	comuna S.XIV-XIX indeterminable	plat	PO	TO	1500 - 1899	FONS GROC AMB TRAÇOS VERDS.	ZF35	
076/21 - 1011		1	VO	18551	groc,verd	comuna S.XIV-XIX indeterminable	bací	PO	TO	1500 - 1899	FONS GROC AMB TRAÇOS VERDS.	ZF35	
076/21 - 1011		1	VO	18551	groc,marró	comuna S.XIV-XIX indeterminable	plat	PO	TO	1500 - 1899	FONS GROC AMB TRAÇOS MARRONS.	ZF35	
076/21 - 1011		1	VO	18551	groc	comuna S.XIV-XIX	plat	PO	TO	1500 - 1899		ZF35	

[076/21]

[Plaça de Sarrià, 2-3-4]

Director: [Medina Guerrero, Esther]

Empresa: [ATICS S.L.]

						indeterminable							
076/21 - 1011		1	SF	18551	melat,marró	comuna S.XIV-XIX indeterminable	forma indeterminada	PO	TO	1500 - 1899		ZF35	
076/21 - 1011		1	SF	18551	melat	comuna S.XIV-XIX indeterminable	forma indeterminada	PO	TO	1500 - 1899		ZF35	
076/21 - 1011		1	NA	18551	melat	comuna S.XIV-XIX indeterminable	forma indeterminada	PO	TO	1500 - 1899		ZF35	
076/21 - 1011		2	FO	18551	marró	comuna S.XIV-XIX indeterminable	forma indeterminada	PO	TO	1500 - 1899		ZF35	
076/21 - 1011		6	VO	18551	marró	comuna S.XIV-XIX indeterminable	olla	PO	TO	1500 - 1899		ZF35	
076/21 - 1011		1	BR	18551	marró	comuna S.XIV-XIX indeterminable	forma indeterminada	PO	TO	1500 - 1899		ZF35	
076/21 - 1011		1	NA	18551	marró	comuna S.XIV-XIX indeterminable	forma indeterminada	PO	TO	1500 - 1899		ZF35	
076/21 - 1011		2	AN	18551	marró	comuna S.XIV-XIX indeterminable	gerra	PO	TO	1500 - 1899		ZF35	
076/21 - 1011		2	VO	18551	marró	comuna S.XIV-XIX indeterminable	gerra	PO	TO	1500 - 1899		ZF35	
076/21 - 1011		3	VO	18551	marró	comuna S.XIV-XIX indeterminable	gibrell	PO	TO	1500 - 1899		ZF35	
076/21 - 1011		4	VO	18551	marró	comuna S.XIV-XIX indeterminable	plat	PO	TO	1500 - 1899		ZF35	

[076/21]
[Plaça de Sarrià, 2-3-4]
Director: [Medina Guerrero, Esther]
Empresa: [ATICS S.L.]

076/21 - 1011		2	FO	18551	marró	comuna S.XIV-XIX indeterminable	forma indeterminada	PO	TO	1500 - 1899		ZF35	
076/21 - 1011		1	SF	18551	marró	comuna S.XIV-XIX indeterminable	forma indeterminada	PO	TO	1500 - 1899		ZF35	
076/21 - 1011		10	SF	18551	marró	comuna S.XIV-XIX indeterminable	forma indeterminada	PO	TO	1500 - 1899		ZF35	
076/21 - 1011		1	SF	18503		sense tipologia	plat	PO	TO	1615 - 1830	INFLUÈNCIA FRANCESA.	ZF35	
076/21 - 1011		1	SF	18503		sense tipologia	plat	PO	TO	1615 - 1830	ORLES DIVERSES.	ZF35	
076/21 - 1011		1	FO	18395		sense tipologia	plat	PK	TO	1740 - 2000	BLANC.	ZF35	
076/21 - 1011		4	VO	18395		sense tipologia	plat	PK	TO	1740 - 2000	BLANC.	ZF35	
076/21 - 1011		1	VO	18395		sense tipologia	plat	PO	TO	1740 - 2000	BLANC.	ZF35	
076/21 - 1011		1	SF	18395	pisa refinada pintada policroma	sense tipologia	plat	PO	TO	1740 - 2000	MOTIUS EN BLAU, GROC I MORAT.	ZF35	
076/21 - 1011		2	VO	18395	pisa refinada pintada policroma	sense tipologia	plat	PO	TO	1740 - 2000	MOTIUS EN BLAU I VERMELL.	ZF35	
076/21 - 1011		1	VO	18395	pisa refinada pintada policroma	sense tipologia	plat	PO	TO	1740 - 2000	1 FILET BLAU I TRAÇOS AMB VERMELL.	ZF35	
076/21 - 1011		1	VO	18395	pisa refinada pintada policroma	sense tipologia	plat	PO	TO	1740 - 2000	2 FILETS AMB GROC I 2 FILETS AMB BLAU.	ZF35	
076/21 - 1011		2	SF	18395	pisa refinada pintada policroma	sense tipologia	plat	PO	TO	1740 - 2000	MOTIUS FLORALS.	ZF35	
076/21 - 1011		1	VO	18395	transfer printed blau	sense tipologia	plat	PK	TO	1740 - 2000	MOTIUS FLORALS.	ZF35	
076/21 - 1011		1	BE	18395	transfer printed blau	sense tipologia	gerra	PK	TO	1740 - 2000	EXTERIOR AMB PAISATGE DE MOTIU ARQUITECTÒNIC. INTERIOR AMB VOLCA EN ERUPCIÓ.	ZF35	
076/21 - 1011		1	SF	18550		comuna S.XIV-	forma	PR	TO	1500 - 1899		ZF35	

					XIX indeterminable	indeterminada						
076/21 - 1011		3	FO	18550		comuna S.XIV-XIX indeterminable	forma indeterminada	PO	TO	1500 - 1899		ZF35
076/21 - 1011		2	SF	18550		comuna S.XIV-XIX indeterminable	forma indeterminada	PO	TO	1500 - 1899		ZF35
076/21 - 6049		1	FO	18551	groc	comuna S.XIV-XIX indeterminable	forma indeterminada	PO	TO	1500 - 1899		ZF35
076/21 - 6049		1	VO	18551	groc	comuna S.XIV-XIX indeterminable	gibrell	PO	TO	1500 - 1899		ZF35
076/21 - 6049		2	VO	18551	groc	comuna S.XIV-XIX indeterminable	plat	PO	TO	1500 - 1899		ZF35
076/21 - 6049		2	SF	18551	verd	comuna S.XIV-XIX indeterminable	forma indeterminada	PO	TO	1500 - 1899		ZF35
076/21 - 6049		2	SF	18551	verd	comuna S.XIV-XIX indeterminable	forma indeterminada	PO	TO	1500 - 1899		ZF35
076/21 - 6049		1	VO	18551	marró,groc,negre	comuna S.XIV-XIX indeterminable	gibrell	PO	TO	1500 - 1899		ZF35
076/21 - 6049		1	SF	18551	marró,groc	comuna S.XIV-XIX indeterminable	plat	PO	TO	1500 - 1899		ZF35
076/21 - 6049		1	VO	18551	marró,verd,groc	comuna S.XIV-XIX indeterminable	gerra	PO	TO	1500 - 1899	TAQUES VERDES I GROGUES.	ZF35
076/21 - 6049		2	NA	18551	marró	comuna S.XIV-XIX	forma indeterminada	PO	TO	1500 - 1899		ZF35

[076/21]

[Plaça de Sarrià, 2-3-4]

Director: [Medina Guerrero, Esther]

Empresa: [ATICS S.L.]

						indeterminable							
076/21 - 6049		2	VO	18551	marró	comuna S.XIV-XIX indeterminable	olla	PO	TO	1500 - 1899	NANSA.	ZF35	
076/21 - 6049		1	VO	18551	marró	comuna S.XIV-XIX indeterminable	cosci	PO	TO	1500 - 1899		ZF35	
076/21 - 6049		3	VO	18551	marró	comuna S.XIV-XIX indeterminable	plat	PO	TO	1500 - 1899		ZF35	
076/21 - 6049		9	VO	18551	marró	comuna S.XIV-XIX indeterminable	olla	PO	TO	1500 - 1899		ZF35	
076/21 - 6049		5	VO	18551	marró	comuna S.XIV-XIX indeterminable	cassola	PO	TO	1500 - 1899		ZF35	
076/21 - 6049		1	SF	18551	marró	comuna S.XIV-XIX indeterminable	cassola	PO	TO	1500 - 1899		ZF35	
076/21 - 6049		5	FO	18551	marró	comuna S.XIV-XIX indeterminable	forma indeterminada	PO	TO	1500 - 1899		ZF35	
076/21 - 6049		1	SF	18551	marró	comuna S.XIV-XIX indeterminable	tub	PO	TO	1500 - 1899		ZF35	
076/21 - 6049		1	VO	18551	marró	comuna S.XIV-XIX indeterminable	gibrell	PO	TO	1500 - 1899		ZF35	
076/21 - 6049		1	SF	18551	marró	comuna S.XIV-XIX indeterminable	gibrell	PO	TO	1500 - 1899		ZF35	
076/21 - 6049		40	SF	18551	marró	comuna S.XIV-XIX indeterminable	forma indeterminada	PO	TO	1500 - 1899		ZF35	

[076/21]	[Plaça de Sarrià, 2-3-4]
Director: [Medina Guerrero, Esther]	Empresa: [ATICS S.L.]

076/21 - 6049		4	SF	18551	marró	comuna S.XIV-XIX indeterminable	forma indeterminada	PO	TO	1500 - 1899		ZF35	
076/21 - 6049		2	SF	18503		sense tipologia	plat	PO	TO	1615 - 1830		ZF35	
076/21 - 6049		1	FO	18395		sense tipologia	forma indeterminada	PO	TO	1740 - 2000		ZF35	
076/21 - 6049		3	VO	18395		sense tipologia	plat	PK	TO	1740 - 2000		ZF35	
076/21 - 6049		1	SF	18395		sense tipologia	plat	PK	TO	1740 - 2000		ZF35	
076/21 - 6049		4	VO	18550		comuna S.XIV-XIX indeterminable	test	PO	TO	1500 - 1899		ZF35	
076/21 - 6049		6	SF	18550		comuna S.XIV-XIX indeterminable	forma indeterminada	PO	TO	1500 - 1899		ZF35	
076/21 - 6049		2	NA	18550		comuna S.XIV-XIX indeterminable	forma indeterminada	PO	TO	1500 - 1899		ZF35	
076/21 - 4084		5	SF	18550		comuna S.XIV-XIX indeterminable	test	PO	TO	1500 - 1899		ZF35	
076/21 - 6040		1	NA	18395		sense tipologia	tassa	PK	TO	1740 - 2000	BLANCA.	ZF35	
076/21 - 6040		1	SF	18551	verd	comuna S.XIV-XIX indeterminable	forma indeterminada	PO	TO	1500 - 1899		ZF35	
076/21 - 6040		2	SF	18551	marró	comuna S.XIV-XIX indeterminable	forma indeterminada	PO	TO	1500 - 1899		ZF35	
076/21 - 6040		1	SF	18550		comuna S.XIV-XIX indeterminable	forma indeterminada	PO	TO	1500 - 1899		ZF35	
076/21 - 7005		1	VO	18551	marró,groc,verd	comuna S.XIV-XIX indeterminable	plat	PO	TO	1500 - 1899	FONS MARRÓ AMB MEANDRES AMB GROC I UNA TACA VERDA.	ZF35	

[076/21]
[Plaça de Sarrià, 2-3-4]
Director: [Medina Guerrero, Esther]
Empresa: [ATICS S.L.]

076/21 - 7005		1	SF	18551	marró	comuna S.XIV-XIX indeterminable	forma indeterminada	PO	TO	1500 - 1899		ZF35	
076/21 - 7028		1	VO	18551	marró	comuna S.XIV-XIX indeterminable	gerra	PO	TO	1500 - 1899		ZF35	
076/21 - 7028		1	SF	18551	marró,groc	comuna S.XIV-XIX indeterminable	plat	PO	TO	1500 - 1899		ZF35	
076/21 - 7028		1	SF	18551	verd	comuna S.XIV-XIX indeterminable	forma indeterminada	PO	TO	1500 - 1899		ZF35	
076/21 - 7028		2	SF	18550		comuna S.XIV-XIX indeterminable	forma indeterminada	PO	TO	1500 - 1899		ZF35	
076/21 - 7032		1	FO	18503		sense tipologia	plat	PO	TO	1615 - 1830	MOTIU CENTRAL D'UNA CASA.	ZF35	
076/21 - 7032		1	NA	18551	verd	comuna S.XIV-XIX indeterminable	forma indeterminada	PO	TO	1500 - 1899		ZF35	
076/21 - 7032		1	NA	18551	melat	comuna S.XIV-XIX indeterminable	forma indeterminada	PO	TO	1500 - 1899		ZF35	
076/21 - 7032		1	VO	18551	marró	comuna S.XIV-XIX indeterminable	olla	PO	TO	1500 - 1899		ZF35	
076/21 - 7032		1	SF	18550		comuna S.XIV-XIX indeterminable	forma indeterminada	PO	TO	1500 - 1899		ZF35	
076/21 - 1067		2	SF	18395		sense tipologia	forma indeterminada	PO	TO	1740 - 2000	BLANCA.	ZF35	
076/21 - 1067		1	SF	18551	melat	comuna S.XIV-XIX indeterminable	forma indeterminada	PO	TO	1500 - 1899		ZF35	

076/21 - 1067		1	SF	18551	negre	comuna S.XIV-XIX indeterminable	forma indeterminada	PO	TO	1500 - 1899		ZF35	
076/21 - 1067		1	VO	18551	marró	comuna S.XIV-XIX indeterminable	forma indeterminada	PO	TO	1500 - 1899		ZF35	
076/21 - 1067		1	VO	18551	marró	comuna S.XIV-XIX indeterminable	escudella	PO	TO	1500 - 1899		ZF35	
076/21 - 1067		2	SF	18551	marró	comuna S.XIV-XIX indeterminable	forma indeterminada	PO	TO	1500 - 1899		ZF35	
076/21 - 1067		1	FO	18551	marró	comuna S.XIV-XIX indeterminable	forma indeterminada	PO	TO	1500 - 1899		ZF35	
076/21 - 1067		2	FO	18551	marró	comuna S.XIV-XIX indeterminable	forma indeterminada	PO	TO	1500 - 1899		ZF35	
076/21 - 1067		1	VO	18550		comuna S.XIV-XIX indeterminable	test	PO	TO	1500 - 1899		ZF35	
076/21 - 1067		1	SF	18550		comuna S.XIV-XIX indeterminable	forma indeterminada	PO	TO	1500 - 1899		ZF35	
076/21 - 7039		1	SF	18503		sense tipologia	forma indeterminada	PO	TO	1615 - 1830	ORLES DIVERSES.	ZF35	
076/21 - 7039		3	SF	18551	verd	comuna S.XIV-XIX indeterminable	forma indeterminada	PO	TO	1500 - 1899		ZF35	
076/21 - 7039		1	SF	18551	marró	comuna S.XIV-XIX indeterminable	forma indeterminada	PO	TO	1500 - 1899		ZF35	
076/21 - 7039		3	SF	18551	marró	comuna S.XIV-XIX	forma indeterminada	PO	TO	1500 - 1899		ZF35	

[076/21]	[Plaça de Sarrià, 2-3-4]
Director: [Medina Guerrero, Esther]	Empresa: [ATICS S.L.]

						indeterminable							
076/21 - 7039		3	SF	18550		comuna S.XIV-XIX indeterminable	forma indeterminada	PO	TO	1500 - 1899		ZF35	
076/21 - 4068		1	VO	18503		sense tipologia	plat	PO	TO	1615 - 1830	ORLA DE LA CIRERETA.	ZF35	
076/21 - 4068		1	FO	18503		sense tipologia	escudella	PO	TO	1615 - 1830	INFLUÈNCIA FRANCESA.	ZF35	
076/21 - 4068		1	FO	18503		sense tipologia	plat	PO	TO	1615 - 1830		ZF35	
076/21 - 4068		2	SF	18503		sense tipologia	plat	PO	TO	1615 - 1830		ZF35	
076/21 - 4068		2	VO	18551	marró	comuna S.XIV-XIX indeterminable	plat	PO	TO	1500 - 1899		ZF35	
076/21 - 4068		1	NA	18551	marró	comuna S.XIV-XIX indeterminable	forma indeterminada	PO	TO	1500 - 1899		ZF35	
076/21 - 4068		1	FO	18551	marró	comuna S.XIV-XIX indeterminable	forma indeterminada	PO	TO	1500 - 1899		ZF35	
076/21 - 4068		1	SF	18551	marró	comuna S.XIV-XIX indeterminable	olla	PO	TO	1500 - 1899		ZF35	
076/21 - 4068		1	AN	18550		comuna S.XIV-XIX indeterminable	forma indeterminada	PO	TO	1500 - 1899		ZF35	
076/21 - 4068		5	SF	18550		comuna S.XIV-XIX indeterminable	forma indeterminada	PO	TO	1500 - 1899		ZF35	
076/21 - 4041		1	VO	18369		sense tipologia	fireta	PK	TO	1368 - 2000	FORMA TASSA ANSADA.	ZF35	
076/21 - 4041		1	VO	18395		sense tipologia	plat	PO	TO	1740 - 2000	2 FILETS EN GROC EMMARCANT 1 FILET ROSA. A LA PART SUPERIOR HI HA 1	ZF35	

											FILET EN BLAU.		
076/21 - 4041		1	VO	18395	transfer printed negre	sense tipologia	plat	PO	TO	1740 - 2000	ESTIL PICKMAN. PAISATGE I MOTIUS FLORALS.	ZF35	
076/21 - 4041		1	VO	19015	transfer printed negre	sense tipologia	plat	PO	TO	1841 - 2000	MOTIUS VEGETALS. PICKMAN.	ZF35	
076/21 - 4041		1	PS	18395		sense tipologia	tassa	PO	TO	1740 - 2000	BLANCA.	ZF35	
076/21 - 4041		1	SF	18503	marró	sense tipologia	forma indeterminada	PO	TO	1615 - 1830		ZF35	
076/21 - 4041		1	VO	18551	marró	comuna S.XIV- XIX indeterminable	fireta	PO	TO	1500 - 1899	PLAT.	ZF35	
076/21 - 4041		1	FO	18551	marró	comuna S.XIV- XIX indeterminable	forma indeterminada	PO	TO	1500 - 1899		ZF35	
076/21 - 4041		1	SF	18551	marró	comuna S.XIV- XIX indeterminable	plat	PO	TO	1500 - 1899		ZF35	
076/21 - 4034		1	SF	18450		sense tipologia	plat	PO	TO	1500 - 1799		ZF35	
076/21 - 4034		1	SF	18503		sense tipologia	plat	PO	TO	1615 - 1830		ZF35	
076/21 - 4034		1	SF	18551	verd,groc,marró,negre	comuna S.XIV- XIX indeterminable	forma indeterminada	PO	TO	1500 - 1899	FONS GROC AMB TAQUES EN MARRÓ I VERD.	ZF35	
076/21 - 4034		1	SF	18551	verd,groc,marró	comuna S.XIV- XIX indeterminable	plat	PO	TO	1500 - 1899	FONS GROC AMB JASPIAT EN MARRÓ I VERD.	ZF35	
076/21 - 4034		1	SF	18551	verd,groc	comuna S.XIV- XIX indeterminable	gibrell	PO	TO	1500 - 1899		ZF35	
076/21 - 4034		1	VO	18551	verd,groc	comuna S.XIV- XIX indeterminable	gibrell	PO	TO	1500 - 1899		ZF35	

[076/21]	[Plaça de Sarrià, 2-3-4]
Director: [Medina Guerrero, Esther]	Empresa: [ATICS S.L.]

076/21 - 4034		1	VO	18551	verd	comuna S.XIV-XIX indeterminable	olla	PO	TO	1500 - 1899		ZF35	
076/21 - 4034		2	SF	18551	verd	comuna S.XIV-XIX indeterminable	forma indeterminada	PO	TO	1500 - 1899		ZF35	
076/21 - 4034		1	VO	18551	marró	comuna S.XIV-XIX indeterminable	olla	PO	TO	1500 - 1899	NANSA.	ZF35	
076/21 - 4034		2	FO	18551	marró	comuna S.XIV-XIX indeterminable	forma indeterminada	PO	TO	1500 - 1899		ZF35	
076/21 - 4034		1	AN	18551	marró	comuna S.XIV-XIX indeterminable	forma indeterminada	PO	TO	1500 - 1899		ZF35	
076/21 - 4034		8	SF	18551	marró	comuna S.XIV-XIX indeterminable	forma indeterminada	PO	TO	1500 - 1899		ZF35	
076/21 - 4034		2	SF	18550		comuna S.XIV-XIX indeterminable	forma indeterminada	PO	TO	1500 - 1899		ZF35	
076/21 - 4060		1	VO	19800		sense tipologia	test	PO	MO		GROC I NEGRE.	ZF35	
076/21 - 4060		1	SF	19613		sense tipologia	rajola	PO	RM	1700 - 1900	FONS BLANCS AMB TRAÇOS BLAU I VERD.	ZF35	
076/21 - 4060		2	VO	19613		sense tipologia	rajola	PO	RM	1700 - 1900	MOTIUS GEOMÈTRICS EN VERD, GROC, BLAU I NEGRE.	ZF35	
076/21 - 4060		5	VO	19613		sense tipologia	rajola	PO	RM	1700 - 1900	MOTIUS VEGETALS I FLORALS.	ZF35	
076/21 - 4060		1	SF	18369		sense tipologia	tassa	PK	TO	1368 - 2000		ZF35	
076/21 - 4060		1	SF	18395	transfer printed negre	sense tipologia	plat	PO	TO	1740 - 2000	ESTIL PICKMAN. MOTIUS VEGETALS.	ZF35	
076/21 - 4060		1	SF	18395	pisa refinada pintada en blau	sense tipologia	plat	PO	TO	1740 - 2000	MOTIUS VEGETALS.	ZF35	

[076/21]

[Plaça de Sarrià, 2-3-4]

Director: [Medina Guerrero, Esther]

Empresa: [ATICS S.L.]

076/21 - 4060	1	VO	18395	pisa refinada pintada policroma	sense tipologia	plat	PO	TO	1740 - 2000	MOTIUS VEGETALS EN VERD, NEGRE I VERMELL.	ZF35	
076/21 - 4060	1	SF	18395	pisa refinada pintada policroma	sense tipologia	plat	PO	TO	1740 - 2000	4 FILETS EN TRARONJA, GROC, BLAU I NEGRE.	ZF35	
076/21 - 4060	1	SF	18395	pisa refinada pintada policroma	sense tipologia	plat	PO	TO	1740 - 2000	TRAÇOS EN BLAU, VERD I MORAT.	ZF35	
076/21 - 4060	1	VO	18395	pisa refinada pintada policroma	sense tipologia	plat	PO	TO	1740 - 2000	TRAÇOS EN BLAU, MARRÓ I MORAT.	ZF35	
076/21 - 4060	1	VO	18395		sense tipologia	tapadora	PK	TO	1740 - 2000		ZF35	
076/21 - 4060	1	SF	18503		sense tipologia	plat	PO	TO	1615 - 1830		ZF35	
076/21 - 4060	1	SF	18503		sense tipologia	escudella	PO	TO	1615 - 1830		ZF35	
076/21 - 4060	1	VO	18551		comuna S.XIV-XIX indeterminable	olla	PO	TO	1500 - 1899	TRANSPARENT.	ZF35	
076/21 - 4060	1	SF	18551	marró,groc	comuna S.XIV-XIX indeterminable	plat	PO	TO	1500 - 1899	VEGETALS.	ZF35	
076/21 - 4060	1	VO	18551	marró,groc	comuna S.XIV-XIX indeterminable	plat	PO	TO	1500 - 1899	GARLANDES EN GROC AL LLAVI.	ZF35	
076/21 - 4060	1	SF	18551	marró,groc	comuna S.XIV-XIX indeterminable	forma indeterminada	PO	TO	1500 - 1899	EXTERIOR GROC. INTERIOR MARRÓ.	ZF35	
076/21 - 4060	1	VO	18551	marró,groc	comuna S.XIV-XIX indeterminable	fireta	PO	TO	1500 - 1899	MORTER.	ZF35	
076/21 - 4060	2	VO	18551	verd	comuna S.XIV-XIX indeterminable	olla	PO	TO	1500 - 1899		ZF35	
076/21 - 4060	1	NA	18551	verd	comuna S.XIV-XIX	forma indeterminada	PO	TO	1500 - 1899		ZF35	

						indeterminable							
076/21 - 4060		4	FO	18551	marró	comuna S.XIV-XIX indeterminable	forma indeterminada	PO	TO	1500 - 1899		ZF35	
076/21 - 4060		3	FO	18551	marró	comuna S.XIV-XIX indeterminable	cassola	PO	TO	1500 - 1899		ZF35	
076/21 - 4060		1	VO	18551	marró	comuna S.XIV-XIX indeterminable	olla	PO	TO	1500 - 1899	NANSA.	ZF35	
076/21 - 4060		1	VO	18551	marró	comuna S.XIV-XIX indeterminable	plat	PO	TO	1500 - 1899		ZF35	
076/21 - 4060		2	VO	18551	marró	comuna S.XIV-XIX indeterminable	olla	PO	TO	1500 - 1899		ZF35	
076/21 - 4060		22	SF	18551	marró	comuna S.XIV-XIX indeterminable	forma indeterminada	PO	TO	1500 - 1899		ZF35	
076/21 - 6037		1	SF	18551	verd,marró,groc	comuna S.XIV-XIX indeterminable	forma indeterminada	PO	TO	1500 - 1899	FONS MARRÓ AMB TRAÇOS GROCS I VERDS.	ZF35	
076/21 - 6037		1	SF	18551	verd	comuna S.XIV-XIX indeterminable	forma indeterminada	PO	TO	1500 - 1899		ZF35	
076/21 - 6037		1	SF	18550		comuna S.XIV-XIX indeterminable	forma indeterminada	PO	TO	1500 - 1899		ZF35	
076/21 - 5045		1	VO	18551	marró	comuna S.XIV-XIX indeterminable	plat	PO	TO	1500 - 1899		ZF35	
076/21 - 5045		1	FO	18550		comuna S.XIV-XIX indeterminable	forma indeterminada	PO	TO	1500 - 1899		ZF35	

[076/21]

[Plaça de Sarrià, 2-3-4]

Director: [Medina Guerrero, Esther]

Empresa: [ATICS S.L.]

076/21 - 1055		1	SF	17152		pisa decorada S.XIII-XIV indeterminable	plat	PO	TO	1200 - 1499		ZF35	
076/21 - 1055		1	SF	17561		comuna S.XIV-XIX indeterminable	forma indeterminada	PO	TO	1399 - 1499		ZF35	
076/21 - 6027		1	SF	18551	marró	comuna S.XIV-XIX indeterminable	plat	PR	TO	1500 - 1899		ZF35	
076/21 - 6027		1	VO	18551	marró	comuna S.XIV-XIX indeterminable	plat	PO	TO	1500 - 1899		ZF35	
076/21 - 6038		1	SF	18503		sense tipologia	forma indeterminada	PO	TO	1615 - 1830	DITADA.	ZF35	
076/21 - 6038		1	SF	18503		sense tipologia	plat	PO	TO	1615 - 1830	DITADA.	ZF35	
076/21 - 1048		1	FO	18390		sense tipologia	plat	PO	TO	1500 - 1799		ZF35	
076/21 - 1048		1	SF	18551	verd	comuna S.XIV-XIX indeterminable	plat	PO	TO	1500 - 1899		ZF35	
076/21 - 1048		1	SF	18551	marró,negre,groc	comuna S.XIV-XIX indeterminable	plat	PO	TO	1500 - 1899	FONS MARRÓ AMB TRAÇOS NEGRES I GROCS.	ZF35	
076/21 - 1048		1	VO	18551	verd	comuna S.XIV-XIX indeterminable	plat	PO	TO	1500 - 1899		ZF35	
076/21 - 1048		1	VO	18551	marró	comuna S.XIV-XIX indeterminable	plat	PO	TO	1500 - 1899		ZF35	
076/21 - 1048		2	SF	18551	marró	comuna S.XIV-XIX indeterminable	forma indeterminada	PO	TO	1500 - 1899		ZF35	
076/21 - 1048		1	SF	18550		comuna S.XIV-XIX	forma indeterminada	PR	TO	1500 - 1899		ZF35	

[076/21]

[Plaça de Sarrià, 2-3-4]

Director: [Medina Guerrero, Esther]

Empresa: [ATICS S.L.]

						indeterminable							
076/21 - 1048		1	SF	18550		comuna S.XIV-XIX indeterminable	forma indeterminada	PO	TO	1500 - 1899		ZF35	
076/21 - 6019		1	SF	18569		sense tipologia	pipa	PO	MO	1750 - 1850	POSSIBLE TALLER DE PALAMÓS, D'ESTEVE ESPINET. ELS EXEMPLARS DE PIPA DE PALAMÓS ESTUDIATS A BARCELONA SITUEN AQUESTA PRODUCCIÓ ENTRE FINALS DELS SEGLE XVIII I MITJAN SEGLE XIX. : BELTRÁN, MIRÓ, SOBERÓN, 2012, QUARHIS, 8: 176.	ZF35	
076/21 - 6019		1	SF	18390		sense tipologia	forma indeterminada	PO	TO	1500 - 1799		ZF35	
076/21 - 6019		1	SF	18390		sense tipologia	forma indeterminada	PO	TO	1500 - 1799		ZF35	
076/21 - 6019		1	SF	18551	verd	comuna S.XIV-XIX indeterminable	forma indeterminada	PO	TO	1500 - 1899		ZF35	
076/21 - 6019		1	SF	18551	marró	comuna S.XIV-XIX indeterminable	forma indeterminada	PO	TO	1500 - 1899		ZF35	
076/21 - 6019		2	SF	18551	marró	comuna S.XIV-XIX indeterminable	forma indeterminada	PO	TO	1500 - 1899		ZF35	
076/21 - 6019		1	SF	18550		comuna S.XIV-XIX indeterminable	forma indeterminada	PO	TO	1500 - 1899		ZF35	
076/21 - 6019		1	VO	18551	marró	comuna S.XIV-XIX	plat	PO	TO	1500 - 1899		ZF35	

[076/21]

[Plaça de Sarrià, 2-3-4]

Director: [Medina Guerrero, Esther]

Empresa: [ATICS S.L.]

						indeterminable							
076/21 - 4030		1	VO	18551	verd	comuna S.XIV-XIX indeterminable	olla	PO	TO	1500 - 1899		ZF35	
076/21 - 4030		1	SF	18551	verd	comuna S.XIV-XIX indeterminable	forma indeterminada	PO	TO	1500 - 1899		ZF35	
076/21 - 4030		3	SF	18551	marró	comuna S.XIV-XIX indeterminable	forma indeterminada	PO	TO	1500 - 1899		ZF35	
076/21 - 4030		1	VO	18551	marró	comuna S.XIV-XIX indeterminable	plat	PO	TO	1500 - 1899		ZF35	
076/21 - 4044		1	VO	18395	pisa refinada pintada en blau	sense tipologia	plat	PK	TO	1740 - 2000	AL LLAVI REGISTRE EN BLAU I LÍNIES PERPENDICULARS AL REGISTRE.	ZF35	
076/21 - 4044		1	NA	18551	verd	comuna S.XIV-XIX indeterminable	forma indeterminada	PO	TO	1500 - 1899		ZF35	
076/21 - 4044		1	SF	18551	marró,groc	comuna S.XIV-XIX indeterminable	escudella	PO	TO	1500 - 1899	FONS MARRÓ AMB TRAÇOS GROCS.	ZF35	
076/21 - 4044		1	PS	18551	marró	comuna S.XIV-XIX indeterminable	escudella	PO	TO	1500 - 1899		ZF35	
076/21 - 4044		1	SF	18551	marró	comuna S.XIV-XIX indeterminable	forma indeterminada	PO	TO	1500 - 1899		ZF35	
076/21 - 4044		1	VO	18551	marró	comuna S.XIV-XIX indeterminable	olla	PO	TO	1500 - 1899		ZF35	
076/21 - 4044		1	SF	18551	marró	comuna S.XIV-XIX	forma indeterminada	PO	TO	1500 - 1899		ZF35	

						indeterminable							
076/21 - 4044		1	FO	18550		comuna S.XIV-XIX indeterminable	forma indeterminada	PO	TO	1500 - 1899		ZF35	
076/21 - 4073		1	VO	18395	pisa refinada pintada en blau	sense tipologia	plat	PK	TO	1740 - 2000	TRES FILETS EN BLAU.	ZF35	
076/21 - 4073		1	VO	18395	pisa refinada pintada policroma	sense tipologia	plat	PK	TO	1740 - 2000	ORLA AMB TRIANGLES VERDS FET DE LÍNIES VERTICALS I FLORS EN NEGRE, BLAU I VERMELL.	ZF35	
076/21 - 4073		1	VO	18395	transfer printed negre	sense tipologia	plat	PK	TO	1740 - 2000	TIPUS PICKMAN. PAISATGE AMB ANIMALS ASTATS I MOTIUS VEGETALS.	ZF35	
076/21 - 4073		1	NA	18395	transfer printed negre	sense tipologia	forma indeterminada	PK	TO	1740 - 2000	TIPUS PICKMAN.	ZF35	
076/21 - 4073		1	NA	18551	verd	comuna S.XIV-XIX indeterminable	forma indeterminada	PO	TO	1500 - 1899		ZF35	
076/21 - 4073		1	SF	18551	verd	comuna S.XIV-XIX indeterminable	tub	PO	TO	1500 - 1899		ZF35	
076/21 - 4073		1	VO	18551	verd	comuna S.XIV-XIX indeterminable	tapadora	PO	TO	1500 - 1899		ZF35	
076/21 - 4073		1	SF	18551	groc	comuna S.XIV-XIX indeterminable	plat	PO	TO	1500 - 1899		ZF35	
076/21 - 4073		1	FO	18551	marró,groc	comuna S.XIV-XIX indeterminable	plat	PO	TO	1500 - 1899	FONS MARRÓ AMB PUNTS GROCS.	ZF35	
076/21 - 4073		1	VO	18551	marró,groc	comuna S.XIV-XIX indeterminable	plat	PO	TO	1500 - 1899	FONS MARRÓ AMB PUNTS GROCS.	ZF35	

[076/21]

[Plaça de Sarrià, 2-3-4]

Director: [Medina Guerrero, Esther]

Empresa: [ATICS S.L.]

076/21 - 4073		1	VO	18551	marró	comuna S.XIV-XIX indeterminable	servidora	PO	TO	1500 - 1899		ZF35	
076/21 - 4073		1	VO	18551	marró	comuna S.XIV-XIX indeterminable	cassola	PO	TO	1500 - 1899		ZF35	
076/21 - 4073		2	VO	18551	marró	comuna S.XIV-XIX indeterminable	olla	PO	TO	1500 - 1899		ZF35	
076/21 - 4073		2	VO	18551	marró	comuna S.XIV-XIX indeterminable	plat	PO	TO	1500 - 1899		ZF35	
076/21 - 4073		1	SF	18551	marró	comuna S.XIV-XIX indeterminable	forma indeterminada	PO	TO	1500 - 1899		ZF35	
076/21 - 4073		1	VO	18550		comuna S.XIV-XIX indeterminable	test	PO	TO	1500 - 1899		ZF35	
076/21 - 5068		1	SF	18551	verd	comuna S.XIV-XIX indeterminable	forma indeterminada	PO	TO	1500 - 1899		ZF35	
076/21 - 5068		1	VO	18551	verd	comuna S.XIV-XIX indeterminable	olla	PO	TO	1500 - 1899		ZF35	
076/21 - 6009		1	SF	18395	transfer printed negre	sense tipologia	bací	PK	TO	1740 - 2000	ESTIL PICKMAN. MOTIUS VEGETALS.	ZF35	
076/21 - 6009		1	VO	18551	marró	comuna S.XIV-XIX indeterminable	bací	PO	TO	1500 - 1899		ZF35	
076/21 - 6009		1	VO	18551	marró	comuna S.XIV-XIX indeterminable	gibrell	PO	TO	1500 - 1899		ZF35	
076/21 - 6009		3	FO	18551	marró	comuna S.XIV-XIX	gibrell	PO	TO	1500 - 1899		ZF35	

[076/21]

[Plaça de Sarrià, 2-3-4]

Director: [Medina Guerrero, Esther]

Empresa: [ATICS S.L.]

						indeterminable							
076/21 - 4060		1	FO	18550		comuna S.XIV-XIX indeterminable	forma indeterminada	PO	TO	1500 - 1899		ZF35	
076/21 - 4060		1	PE	18550		comuna S.XIV-XIX indeterminable	forma indeterminada	PO	TO	1500 - 1899		ZF35	
076/21 - 3076		1	SF	18395		sense tipologia	plat	PO	TO	1740 - 2000	MOTIU FLORAL AMB VERD I TARONJA.	ZF35	
076/21 - 3076		1	VO	18503		sense tipologia	plat	PO	TO	1615 - 1830	INFLUÈNCIA FRANCESA.	ZF35	
076/21 - 3076		1	VO	18503		sense tipologia	plat	PO	TO	1615 - 1830		ZF35	
076/21 - 3076		1	FO	18503		sense tipologia	plat	PO	TO	1615 - 1830	DITADA.	ZF35	
076/21 - 3076		2	FO	18503		sense tipologia	plat	PO	TO	1615 - 1830		ZF35	
076/21 - 3076		1	FO	18551	verd	comuna S.XIV-XIX indeterminable	forma indeterminada	PO	TO	1500 - 1899		ZF35	
076/21 - 3076		1	SF	18551	verd	comuna S.XIV-XIX indeterminable	forma indeterminada	PO	TO	1500 - 1899		ZF35	
076/21 - 3076		1	SF	18551	verd	comuna S.XIV-XIX indeterminable	olla	PO	TO	1500 - 1899		ZF35	
076/21 - 3076		4	SF	18551	verd	comuna S.XIV-XIX indeterminable	escudella	PO	TO	1500 - 1899		ZF35	
076/21 - 3076		1	VO	18551	marró	comuna S.XIV-XIX indeterminable	escudella	PO	TO	1500 - 1899		ZF35	
076/21 - 3076		1	NA	18551	marró	comuna S.XIV-XIX indeterminable	olla	PO	TO	1500 - 1899		ZF35	

[076/21]

[Plaça de Sarrià, 2-3-4]

Director: [Medina Guerrero, Esther]

Empresa: [ATICS S.L.]

076/21 - 3076		1	VO	18551	marró	comuna S.XIV-XIX indeterminable	olla	PO	TO	1500 - 1899	NANSA.	ZF35	
076/21 - 3076		2	VO	18551	marró	comuna S.XIV-XIX indeterminable	olla	PO	TO	1500 - 1899		ZF35	
076/21 - 3076		2	VO	18551	marró	comuna S.XIV-XIX indeterminable	gibrell	PO	TO	1500 - 1899		ZF35	
076/21 - 3076		9	SF	18551	marró	comuna S.XIV-XIX indeterminable	bací	PO	TO	1500 - 1899		ZF35	
076/21 - 3076		1	FO	18551	marró,verd	comuna S.XIV-XIX indeterminable	bací	PO	TO	1500 - 1899	INTERIOR MARRÓ, EXTERIOR GOTES MARRONS I VERDES.	ZF35	
076/21 - 3076		1	SF	18551	marró,verd	comuna S.XIV-XIX indeterminable	bací	PO	TO	1500 - 1899	INTERIOR MARRÓ, EXTERIOR GOTES MARRONS I VERDES.	ZF35	
076/21 - 3076		2	FO	18550		comuna S.XIV-XIX indeterminable	forma indeterminada	PO	TO	1500 - 1899		ZF35	
076/21 - 3076		7	SF	18550		comuna S.XIV-XIX indeterminable	forma indeterminada	PO	TO	1500 - 1899		ZF35	
076/21 - 5045		1	SF	18550	marró	comuna S.XIV-XIX indeterminable	forma indeterminada	PO	TO	1500 - 1899		ZF35	
076/21 - 5045		1	SF	18551	marró	comuna S.XIV-XIX indeterminable	forma indeterminada	PO	TO	1500 - 1899		ZF35	
076/21 - 5114		1	SF	18503		sense tipologia	plat	PO	TO	1615 - 1830	DITADA.	ZF35	
076/21 - 5114		1	BR	18390		sense tipologia	forma indeterminada	PO	TO	1500 - 1799		ZF35	

[076/21]

[Plaça de Sarrià, 2-3-4]

Director: [Medina Guerrero, Esther]

Empresa: [ATICS S.L.]

076/21 - 5114		1	AN	18551	melat	comuna S.XIV-XIX indeterminable	forma indeterminada	PO	TO	1500 - 1899		ZF35	
076/21 - 5114		1	SF	18551	marró	comuna S.XIV-XIX indeterminable	forma indeterminada	PO	TO	1500 - 1899		ZF35	
076/21 - 5114		1	VO	18551	marró	comuna S.XIV-XIX indeterminable	olla	PO	TO	1500 - 1899		ZF35	
076/21 - 5114		1	VO	18551	marró	comuna S.XIV-XIX indeterminable	plat	PO	TO	1500 - 1899		ZF35	
076/21 - 5114		1	FO	18551	marró	comuna S.XIV-XIX indeterminable	forma indeterminada	PO	TO	1500 - 1899		ZF35	
076/21 - 5114		1	SF	18551	marró	comuna S.XIV-XIX indeterminable	forma indeterminada	PO	TO	1500 - 1899		ZF35	
076/21 - 4109		1	VO	18395		sense tipologia	plat	PO	TO	1740 - 2000	1 FILET VERMELL INTERIOR, 2 FILETS VERMELLS EXTERIORS.	ZF35	
076/21 - 4109		1	FO	18395		sense tipologia	plat	PO	TO	1740 - 2000	1 FILET VERMELL.	ZF35	
076/21 - 4109		1	PS	18395		sense tipologia	bací	PO	TO	1740 - 2000	GROC. FIRETA	ZF35	
076/21 - 3159		1	VO	18551	marró	comuna S.XIV-XIX indeterminable	plat	PO	TO	1500 - 1899		ZF35	
076/21 - 3159		1	VO	18551	marró	comuna S.XIV-XIX indeterminable	plat	PO	TO	1500 - 1899		ZF35	
076/21 - 3159		1	VO	18551	marró	comuna S.XIV-XIX indeterminable	olla	PO	TO	1500 - 1899		ZF35	

[076/21]
[Plaça de Sarrià, 2-3-4]
Director: [Medina Guerrero, Esther]
Empresa: [ATICS S.L.]

076/21 - 3159	1	NA	18551	marró	comuna S.XIV-XIX indeterminable	forma indeterminada	PO	TO	1500 - 1899		ZF35	
076/21 - 3159	1	BR	18551	marró	comuna S.XIV-XIX indeterminable	forma indeterminada	PO	TO	1500 - 1899		ZF35	
076/21 - 3117	1	PS	19800		sense tipologia	tap	PO	TO		FET SOBRE MAÓ.	ZF35	
076/21 - 3117	1	SF	18551	marró,melat	comuna S.XIV-XIX indeterminable	forma indeterminada	PO	TO	1500 - 1899	VIDRIAT EXTERIOR MARRÓ I INTERIOR MELAT.	ZF35	
076/21 - 3117	1	SF	18551	marró	comuna S.XIV-XIX indeterminable	forma indeterminada	PO	TO	1500 - 1899		ZF35	
076/21 - 3117	1	NA	18551	verd	comuna S.XIV-XIX indeterminable	plat	PO	TO	1500 - 1899		ZF35	
076/21 - 3117	1	SF	18551	verd	comuna S.XIV-XIX indeterminable	plat	PO	TO	1500 - 1899		ZF35	
076/21 - 2081	1	SF	18551	marró,groc	comuna S.XIV-XIX indeterminable	plat	PO	TO	1500 - 1899	FONS MARRÓ AMB TRAÇOS GROCS.	ZF35	
076/21 - 2081	1	VO	18551	marró,groc	comuna S.XIV-XIX indeterminable	plat	PO	TO	1500 - 1899	FONS MARRÓ AMB PUNTS GROCS.	ZF35	
076/21 - 2081	1	VO	18551	marró	comuna S.XIV-XIX indeterminable	cassola	PO	TO	1500 - 1899		ZF35	
076/21 - 2081	1	NA	18551	marró	comuna S.XIV-XIX indeterminable	forma indeterminada	PO	TO	1500 - 1899		ZF35	
076/21 - 2081	1	SF	18551	marró	comuna S.XIV-XIX indeterminable	forma indeterminada	PO	TO	1500 - 1899		ZF35	

[076/21]

[Plaça de Sarrià, 2-3-4]

Director: [Medina Guerrero, Esther]

Empresa: [ATICS S.L.]

076/21 - 2088		1	SF	18503		sense tipologia	plat	PO	TO	1615 - 1830		ZF35	
076/21 - 2088		1	VO	18503		sense tipologia	plat	PO	TO	1615 - 1830		ZF35	
076/21 - 2088		1	VO	18503		sense tipologia	escudella	PO	TO	1615 - 1830		ZF35	
076/21 - 2088		1	VO	18503		sense tipologia	escudella d'orelleta	PO	TO	1615 - 1830		ZF35	
076/21 - 2088		1	SF	18395	pisa refinada pintada en blau	sense tipologia	plat	PO	TO	1740 - 2000		ZF35	
076/21 - 2088		1	VO	18551	groc,marró	comuna S.XIV-XIX indeterminable	plat	PO	TO	1500 - 1899	JASPIAT.	ZF35	
076/21 - 2088		1	VO	18551	groc	comuna S.XIV-XIX indeterminable	olla	PO	TO	1500 - 1899		ZF35	
076/21 - 2088		1	VO	18551	melat	comuna S.XIV-XIX indeterminable	tapadora	PO	TO	1500 - 1899		ZF35	
076/21 - 2088		1	VO	18551	verd	comuna S.XIV-XIX indeterminable	olla	PO	TO	1500 - 1899		ZF35	
076/21 - 2088		1	AN	18551	verd	comuna S.XIV-XIX indeterminable	forma indeterminada	PO	TO	1500 - 1899		ZF35	
076/21 - 2088		1	SF	18551	verd	comuna S.XIV-XIX indeterminable	forma indeterminada	PO	TO	1500 - 1899		ZF35	
076/21 - 2088		1	BR	18551	verd	comuna S.XIV-XIX indeterminable	forma indeterminada	PO	TO	1500 - 1899		ZF35	
076/21 - 2088		1	NA	18551	verd	comuna S.XIV-XIX indeterminable	forma indeterminada	PO	TO	1500 - 1899		ZF35	
076/21 - 2088		1	NA	18551	marró	comuna S.XIV-XIX indeterminable	forma indeterminada	PO	TO	1500 - 1899		ZF35	

[076/21]
[Plaça de Sarrià, 2-3-4]
Director: [Medina Guerrero, Esther]
Empresa: [ATICS S.L.]

076/21 - 2088		3	VO	18551	marró	comuna S.XIV-XIX indeterminable	plat	PO	TO	1500 - 1899		ZF35	
076/21 - 2088		1	VO	18551	marró	comuna S.XIV-XIX indeterminable	gerra	PO	TO	1500 - 1899		ZF35	
076/21 - 2088		2	VO	18551	marró	comuna S.XIV-XIX indeterminable	olla	PO	TO	1500 - 1899		ZF35	
076/21 - 2088		2	FO	18551	marró	comuna S.XIV-XIX indeterminable	forma indeterminada	PO	TO	1500 - 1899		ZF35	
076/21 - 2088		1	SF	18551	marró	comuna S.XIV-XIX indeterminable	forma indeterminada	PO	TO	1500 - 1899		ZF35	
076/21 - 2088		1	FO	18550		comuna S.XIV-XIX indeterminable	forma indeterminada	PO	TO	1500 - 1899		ZF35	
076/21 - 2088		1	VO	18550		comuna S.XIV-XIX indeterminable	fogó	PO	TO	1500 - 1899		ZF35	
076/21 - 2088		1	SF	18550		comuna S.XIV-XIX indeterminable	forma indeterminada	PO	TO	1500 - 1899		ZF35	
076/21 - 4093		1	VO	18503		sense tipologia	plat	PO	TO	1615 - 1830	INFLUÈNCIA FRANCESA.	ZF35	
076/21 - 4093		1	FO	18551	marró	comuna S.XIV-XIX indeterminable	forma indeterminada	PO	TO	1500 - 1899		ZF35	
076/21 - 4093		1	SF	18551	marró	comuna S.XIV-XIX indeterminable	forma indeterminada	PO	TO	1500 - 1899		ZF35	
076/21 - 4093		1	SF	18551	marró	comuna S.XIV-XIX	forma indeterminada	PO	TO	1500 - 1899		ZF35	

						indeterminable							
076/21 - 4093		1	NA	18550		comuna S.XIV-XIX indeterminable	forma indeterminada	PO	TO	1500 - 1899		ZF35	
076/21 - 4093		1	SF	18550		comuna S.XIV-XIX indeterminable	forma indeterminada	PO	TO	1500 - 1899		ZF35	
076/21 - 5042		1	VO	18395	transfer printed rosa	sense tipologia	tassa	PK	TO	1740 - 2000	ESTIL PICKMAN. NANSA	ZF35	
076/21 - 5042		1	VO	18395	transfer printed rosa	sense tipologia	tassa	PK	TO	1740 - 2000	ESTIL PICKMAN.	ZF35	
076/21 - 5042		2	SF	18395	transfer printed rosa	sense tipologia	tassa	PK	TO	1740 - 2000	ESTIL PICKMAN.	ZF35	
076/21 - 5042		2	FO	18395	transfer printed rosa	sense tipologia	tassa	PK	TO	1740 - 2000	ESTIL PICKMAN.	ZF35	
076/21 - 5042		1	VO	18395	transfer printed negre	sense tipologia	plat	PK	TO	1740 - 2000	ESTIL PICKMAN.	ZF35	
076/21 - 5042		1	SF	18395		sense tipologia	forma indeterminada	PO	TO	1740 - 2000	BLANCA.	ZF35	
076/21 - 5042		1	VO	18395	pisa refinada pintada en blau	sense tipologia	plat	PO	TO	1740 - 2000		ZF35	
076/21 - 5042		3	SF	18395	pisa refinada pintada en blau	sense tipologia	plat	PO	TO	1740 - 2000		ZF35	
076/21 - 5042		3	SF	18551	marró	comuna S.XIV-XIX indeterminable	gerra	PO	TO	1500 - 1899	NANSA.	ZF35	
076/21 - 5042		1	VO	18551	marró	comuna S.XIV-XIX indeterminable	gerra	PO	TO	1500 - 1899	NANSA.	ZF35	
076/21 - 5042		1	PE	18551	marró	comuna S.XIV-XIX indeterminable	forma indeterminada	PO	TO	1500 - 1899		ZF35	
076/21 - 5042		1	VO	18551	marró	comuna S.XIV-XIX indeterminable	plat	PO	TO	1500 - 1899		ZF35	
076/21 - 5042		1	SF	18551	marró	comuna S.XIV-XIX indeterminable	forma indeterminada	PO	TO	1500 - 1899		ZF35	

076/21 - 1059		1	FO	18395		sense tipologia	plat	PO	TO	1740 - 2000	BLANCA.	ZF35	
076/21 - 1059		2	SF	18395		sense tipologia	tassa	PK	MO	1740 - 2000	BLANCA.	ZF35	
076/21 - 1059		1	VO	18395		sense tipologia	plat	PK	TO	1740 - 2000	BLANCA.	ZF35	
076/21 - 1059		1	VO	18503		sense tipologia	plat	PO	TO	1615 - 1830		ZF35	
076/21 - 1059		1	VO	18551	groc,marró,verd	comuna S.XIV-XIX indeterminable	olla	PO	TO	1500 - 1899	FONS GROC, 2 FILETS MARRONS I MEANDRES EN VERD.	ZF35	
076/21 - 1059		1	SF	18551	groc	comuna S.XIV-XIX indeterminable	forma indeterminada	PO	TO	1500 - 1899		ZF35	
076/21 - 1059		1	SF	18551	verd	comuna S.XIV-XIX indeterminable	forma indeterminada	PO	TO	1500 - 1899		ZF35	
076/21 - 1059		1	FO	18551	marró	comuna S.XIV-XIX indeterminable	forma indeterminada	PO	TO	1500 - 1899		ZF35	
076/21 - 1059		1	VO	18551	marró	comuna S.XIV-XIX indeterminable	olla	PO	TO	1500 - 1899		ZF35	
076/21 - 1059		2	SF	18551	marró	comuna S.XIV-XIX indeterminable	forma indeterminada	PO	TO	1500 - 1899		ZF35	
076/21 - 1059		1	SF	18550		comuna S.XIV-XIX indeterminable	forma indeterminada	PR	TO	1500 - 1899	NEGRE.	ZF35	
076/21 - 1059		1	SF	18550		comuna S.XIV-XIX indeterminable	forma indeterminada	PR	TO	1500 - 1899		ZF35	
076/21 - 1059		1	FO	18550		comuna S.XIV-XIX indeterminable	forma indeterminada	PO	TO	1500 - 1899		ZF35	
076/21 - 5045		1	SF	17550		sense tipologia	escudella	PO	TO	1450 - 1599		ZF35	

076/21 - 5045		1	SF	18551	verd,melat	comuna S.XIV-XIX indeterminable	forma indeterminada	PO	TO	1500 - 1899	EXTERIOR VERD, INTERIOR MELAT.	ZF35	
076/21 - 5045		1	VO	18551	verd	comuna S.XIV-XIX indeterminable	olla	PO	TO	1500 - 1899		ZF35	
076/21 - 5045		3	SF	18551	verd	comuna S.XIV-XIX indeterminable	plat	PO	TO	1500 - 1899		ZF35	
076/21 - 5045		2	SF	18551	marró	comuna S.XIV-XIX indeterminable	plat	PO	TO	1500 - 1899		ZF35	
076/21 - 5045		1	VO	18551	marró	comuna S.XIV-XIX indeterminable	plat	PO	TO	1500 - 1899		ZF35	
076/21 - 5045		1	NA	18550		comuna S.XIV-XIX indeterminable	forma indeterminada	PO	TO	1500 - 1899		ZF35	
076/21 - 5045		3	SF	18550		comuna S.XIV-XIX indeterminable	forma indeterminada	PO	TO	1500 - 1899		ZF35	
076/21 - 4036		1	SD	60108		sense tipologia			PF			ZF35	
076/21 - 4036		3	SD	60101		sense tipologia			PF			ZF35	
076/21 - 2005		1	VO	19605	melat,marró	sense tipologia	rajola	PO	RM	1300 - 1500		ZF28	
076/21 - 3003		1	VO	19605	melat,marró	sense tipologia	rajola	PO	RM	1300 - 1500		ZF28	
076/21 - 3003		3	VO	19605	verd,melat	sense tipologia	rajola	PO	RM	1300 - 1500		ZF28	
076/21 - 3003		3	PS	19800	verd	sense tipologia	gibrell	PO	TO			ZF28	
076/21 - 6033		1	SF	18503		sense tipologia	forma indeterminada	PO	TO	1615 - 1830	MALMESA.	ZF35	
076/21 - 6033		1	VO	18503		sense tipologia	plat	PO	TO	1615 - 1830	ARRACADA.	ZF35	
076/21 - 6033		1	NA	18551	verd	comuna S.XIV-XIX	forma indeterminada	PO	TO	1500 - 1899		ZF35	

[076/21]
[Plaça de Sarrià, 2-3-4]
Director: [Medina Guerrero, Esther]
Empresa: [ATICS S.L.]

						indeterminable							
076/21 - 6033		3	VO	18551	marró	comuna S.XIV-XIX indeterminable	cassola	PO	TO	1500 - 1899		ZF35	
076/21 - 6033		1	VO	18551	marró	comuna S.XIV-XIX indeterminable	plat	PO	TO	1500 - 1899		ZF35	
076/21 - 6033		2	SF	18551	marró	comuna S.XIV-XIX indeterminable	forma indeterminada	PO	TO	1500 - 1899		ZF35	
076/21 - 6033		2	SF	18550		comuna S.XIV-XIX indeterminable	forma indeterminada	PO	TO	1500 - 1899		ZF35	
076/21 - 6033		1	FO	18550		comuna S.XIV-XIX indeterminable	forma indeterminada	PO	TO	1500 - 1899		ZF35	
076/21 - 5123		1	VO	18369		sense tipologia	tassa	PK	TO	1368 - 2000		ZF35	
076/21 - 5123		1	VO	18551	marró	comuna S.XIV-XIX indeterminable	plat	PO	TO	1500 - 1899		ZF35	
076/21 - 5123		1	VO	18551	marró	comuna S.XIV-XIX indeterminable	plat	PO	TO	1500 - 1899		ZF35	
076/21 - 5123		2	SF	18551	marró	comuna S.XIV-XIX indeterminable	olla	PO	TO	1500 - 1899		ZF35	
076/21 - 5123		1	VO	18550		comuna S.XIV-XIX indeterminable	escudella	PO	TO	1500 - 1899		ZF35	
076/21 - 1045		1	SF	18503	groc	sense tipologia	plat	PO	TO	1615 - 1830	INFLUÈNCIA DEL RENAIXEMENT.	ZF35	
076/21 - 1045		1	SF	18550		comuna S.XIV-XIX	forma indeterminada	PO	TO	1500 - 1899		ZF35	

[076/21]

[Plaça de Sarrià, 2-3-4]

Director: [Medina Guerrero, Esther]

Empresa: [ATICS S.L.]

						indeterminable							
076/21 - 1045		1	SF	18550		comuna S.XIV-XIX indeterminable	forma indeterminada	PR	TO	1500 - 1899		ZF35	
076/21 - 4045		2	VO	18395	transfer printed negre	sense tipologia	plat	PK	TO	1740 - 2000	TIPUS PICKMAN.	ZF35	
076/21 - 4045		1	VO	18550		comuna S.XIV-XIX indeterminable	tapadora	PO	TO	1500 - 1899		ZF35	
076/21 - 4045		1	FO	18551	marró,groc,verd	comuna S.XIV-XIX indeterminable	plat	PO	TO	1500 - 1899	FONS GROC AMB MOTIU FLORAL EN VERD I MARRÓ.	ZF35	
076/21 - 4045		1	VO	18551	marró	comuna S.XIV-XIX indeterminable	plat	PO	TO	1500 - 1899		ZF35	
076/21 - 4045		1	PS	18551	marró	comuna S.XIV-XIX indeterminable	plat	PO	TO	1500 - 1899	PERFORAT.	ZF35	
076/21 - 4045		1	VO	18551	marró	comuna S.XIV-XIX indeterminable	olla	PO	TO	1500 - 1899		ZF35	
076/21 - 4045		1	SF	18551	marró	comuna S.XIV-XIX indeterminable	forma indeterminada	PO	TO	1500 - 1899		ZF35	
076/21 - 5077		1	SF	18551	verd,groc,marró	comuna S.XIV-XIX indeterminable	forma indeterminada	PO	TO	1500 - 1899	PERFORADA. FONS GROC AMB MARRÓ I VERD.	ZF35	
076/21 - 5077		1	SF	18551	verd	comuna S.XIV-XIX indeterminable	forma indeterminada	PO	TO	1500 - 1899		ZF35	
076/21 - 5077		1	NA	18551	verd	comuna S.XIV-XIX indeterminable	forma indeterminada	PO	TO	1500 - 1899		ZF35	
076/21 - 5077		1	SF	18551	verd	comuna S.XIV-	forma	PO	TO	1500 - 1899		ZF35	

						XIX indeterminable	indeterminada						
076/21 - 5077		1	FO	18551	verd	comuna S.XIV- XIX indeterminable	forma indeterminada	PO	TO	1500 - 1899		ZF35	
076/21 - 5077		1	VO	18551	marró	comuna S.XIV- XIX indeterminable	plat	PO	TO	1500 - 1899		ZF35	
076/21 - 5077		1	SF	18551	marró	comuna S.XIV- XIX indeterminable	plat	PO	TO	1500 - 1899		ZF35	
076/21 - 5077		1	SF	18551	melat	comuna S.XIV- XIX indeterminable	plat	PO	TO	1500 - 1899		ZF35	
076/21 - 5072		1	VO	19015	transfer printed negre	sense tipologia	plat	PK	TO	1841 - 2000	MOTIUS FLORALS I VEGETALS.	ZF35	
076/21 - 5072		1	SF	19015	transfer printed negre	sense tipologia	plat	PK	TO	1841 - 2000		ZF35	
076/21 - 5072		4	SF	18395		sense tipologia	forma indeterminada	PK	TO	1740 - 2000	BLANC.	ZF35	
076/21 - 5072		1	VO	18551	marró	comuna S.XIV- XIX indeterminable	forma indeterminada	PO	TO	1500 - 1899		ZF35	
076/21 - 5072		1	VO	18551	marró	comuna S.XIV- XIX indeterminable	gerra	PO	TO	1500 - 1899		ZF35	
076/21 - 5072		1	SF	18551	marró	comuna S.XIV- XIX indeterminable	forma indeterminada	PO	TO	1500 - 1899	BLANC.	ZF35	
076/21 - 5126		1	SF	18395		sense tipologia	forma indeterminada	PK	TO	1740 - 2000	BLANC.	ZF35	
076/21 - 5126		1	FO	18551	marró	comuna S.XIV- XIX indeterminable	forma indeterminada	PO	TO	1500 - 1899		ZF35	

[076/21]

[Plaça de Sarrià, 2-3-4]

Director: [Medina Guerrero, Esther]

Empresa: [ATICS S.L.]

076/21 - 5126		1	VO	18551	marró	comuna S.XIV-XIX indeterminable	olla	PO	TO	1500 - 1899		ZF35	
076/21 - 5126		2	SF	18551	melat	comuna S.XIV-XIX indeterminable	forma indeterminada	PO	TO	1500 - 1899		ZF35	
076/21 - 5126		1	SF	18551	melat	comuna S.XIV-XIX indeterminable	forma indeterminada	PO	TO	1500 - 1899		ZF35	
076/21 - 5126		1	SF	18550		comuna S.XIV-XIX indeterminable	forma indeterminada	PO	TO	1500 - 1899		ZF35	
076/21 - 5126		1	SF	50102	blau	sense tipologia	forma indeterminada		AT		"AZULETE".	ZF35	
076/21 - 5076		1	SF	18551	verd	comuna S.XIV-XIX indeterminable	plat	PO	TO	1500 - 1899	TIPUS TACHES NOIRS. ORLA AMB TRAÇOS NEGRES I GROCS.	ZF35	
076/21 - 5076		1	SF	18551	verd	comuna S.XIV-XIX indeterminable	plat	PO	TO	1500 - 1899	TIPUS TACHES NOIRS. ORLA AMB TRAÇOS NEGRES I GROCS.	ZF35	
076/21 - 5076		4	VO	18551	verd	comuna S.XIV-XIX indeterminable	plat	PO	TO	1500 - 1899	TIPUS TACHES NOIRS. ORLA AMB TRAÇOS NEGRES I GROCS.	ZF35	
076/21 - 5076		1	VO	18551	verd	comuna S.XIV-XIX indeterminable	plat	PO	TO	1500 - 1899		ZF35	
076/21 - 5076		1	VO	18551	marró	comuna S.XIV-XIX indeterminable	escudella	PO	TO	1500 - 1899		ZF35	
076/21 - 5076		2	SF	18550		comuna S.XIV-XIX indeterminable	forma indeterminada	PO	TO	1500 - 1899		ZF35	
076/21 - 6015		1	VO	19605	blau	sense tipologia	rajola	PO	RM	1300 - 1500	FONS BLANC I TAQUEST BLAU CLAR.	ZF35	

[076/21]
[Plaça de Sarrià, 2-3-4]
Director: [Medina Guerrero, Esther]
Empresa: [ATICS S.L.]

076/21 - 6015		1	SF	18551	marró	comuna S.XIV-XIX indeterminable	gibrell	PO	TO	1500 - 1899		ZF35	
076/21 - 6015		1	VO	18551	marró	comuna S.XIV-XIX indeterminable	gibrell	PO	TO	1500 - 1899		ZF35	
076/21 - 6015		2	FO	18551	marró	comuna S.XIV-XIX indeterminable	gibrell	PO	TO	1500 - 1899		ZF35	
076/21 - 6029		1	VO	18503		sense tipologia	plat	PO	TO	1615 - 1830	4 REGISTRES BLAUS.	ZF35	
076/21 - 6029		2	SF	17502		sense tipologia	escudella	PO	TO	1399 - 1499		ZF35	
076/21 - 6029		1	FO	17502		sense tipologia	escudella	PO	TO	1399 - 1499		ZF35	
076/21 - 6029		1	VO	17502		sense tipologia	escudella	PO	TO	1399 - 1499		ZF35	
076/21 - 6029		1	VO	18551	melat	comuna S.XIV-XIX indeterminable	gibrell	PO	TO	1500 - 1899		ZF35	
076/21 - 6029		1	SF	18551	melat	comuna S.XIV-XIX indeterminable	forma indeterminada	PO	TO	1500 - 1899		ZF35	
076/21 - 6029		1	SF	18551	verd	comuna S.XIV-XIX indeterminable	forma indeterminada	PO	TO	1500 - 1899		ZF35	
076/21 - 6029		1	SF	18551	verd	comuna S.XIV-XIX indeterminable	forma indeterminada	PO	TO	1500 - 1899		ZF35	
076/21 - 6029		1	SF	18551	marró	comuna S.XIV-XIX indeterminable	forma indeterminada	PO	TO	1500 - 1899		ZF35	
076/21 - 4036		1	SF	18551	melat	comuna S.XIV-XIX indeterminable	forma indeterminada	PO	TO	1500 - 1899		ZF35	
076/21 - 4036		1	VO	18551	marró	comuna S.XIV-XIX	plat	PO	TO	1500 - 1899		ZF35	

						indeterminable							
076/21 - 4036		1	SF	18551	marró	comuna S.XIV-XIX indeterminable	forma indeterminada	PO	TO	1500 - 1899		ZF35	
076/21 - 4036		1	SF	18550		comuna S.XIV-XIX indeterminable	forma indeterminada	PO	TO	1500 - 1899		ZF35	
076/21 - 2076		1	FO	18503		sense tipologia	plat	PO	TO	1615 - 1830		ZF35	
076/21 - 2076		1	SF	18551		comuna S.XIV-XIX indeterminable	plat	PO	TO	1500 - 1899	MALMES.	ZF35	
076/21 - 2076		1	VO	18551	marró,groc,verd	comuna S.XIV-XIX indeterminable	plat	PO	TO	1500 - 1899	EXTERIOR MARRÓ. INTERIOR GROC AMB MOTIU FLORAL MARRÓ I TRAÇOS VERDS.	ZF35	
076/21 - 2076		1	SF	18551	marró,groc	comuna S.XIV-XIX indeterminable	plat	PO	TO	1500 - 1899	FONS MARRÓ I TRAÇOS GROCS.	ZF35	
076/21 - 2076		1	VO	18551	marró,groc	comuna S.XIV-XIX indeterminable	plat	PO	TO	1500 - 1899	FONS MARRÓ I TRAÇOS GROCS.	ZF35	
076/21 - 2076		1	BR	18551	marró	comuna S.XIV-XIX indeterminable	forma indeterminada	PO	TO	1500 - 1899		ZF35	
076/21 - 2076		1	SF	18551	marró	comuna S.XIV-XIX indeterminable	forma indeterminada	PO	TO	1500 - 1899		ZF35	
076/21 - 2076		1	SF	18551	marró	comuna S.XIV-XIX indeterminable	plat	PO	TO	1500 - 1899		ZF35	
076/21 - 2076		1	VO	18551	marró	comuna S.XIV-XIX indeterminable	olla	PO	TO	1500 - 1899		ZF35	

076/21 - 2076		1	VO	18551	marró	comuna S.XIV-XIX indeterminable	tapadora	PO	TO	1500 - 1899		ZF35	
076/21 - 2076		1	SF	18551	marró,verd	comuna S.XIV-XIX indeterminable	forma indeterminada	PO	TO	1500 - 1899	GOTES VERDES.	ZF35	
076/21 - 2076		1	FO	18550		comuna S.XIV-XIX indeterminable	forma indeterminada	PO	TO	1500 - 1899		ZF35	
076/21 - 2076		1	SF	18550		comuna S.XIV-XIX indeterminable	forma indeterminada	PO	TO	1500 - 1899		ZF35	
076/21 - 4098		1	SF	18395		sense tipologia	plat	PO	TO	1740 - 2000	TRAÇOS MORATS I BLAUS.	ZF35	
076/21 - 4098		1	VO	18390		sense tipologia	plat	PO	TO	1500 - 1799	GALLONS.	ZF35	
076/21 - 4098		1	VO	18503		sense tipologia	plat	PO	TO	1615 - 1830	ORLES DIVERSES.	ZF35	
076/21 - 4098		2	SF	18503		sense tipologia	plat	PO	TO	1615 - 1830		ZF35	
076/21 - 4098		2	VO	18503		sense tipologia	plat	PO	TO	1615 - 1830	2 FILETS EN BLAU.	ZF35	
076/21 - 4098		1	SF	18551	groc,marró,verd	comuna S.XIV-XIX indeterminable	plat	PO	TO	1500 - 1899	FONS MARRÓ AMB MOTIUS FLORALS EN GROC I VERD.	ZF35	
076/21 - 4098		1	VO	18551	groc,marró,verd	comuna S.XIV-XIX indeterminable	plat	PO	TO	1500 - 1899	FONS GROC AMB 3 FILETS MARRONS I MEANDRES EN VERD.	ZF35	
076/21 - 4098		1	SF	18551	melat	comuna S.XIV-XIX indeterminable	forma indeterminada	PO	TO	1500 - 1899	EXTERIOR VERD, INTERIOR MELAT.	ZF35	
076/21 - 4098		2	SF	18551	verd,melat	comuna S.XIV-XIX indeterminable	forma indeterminada	PO	TO	1500 - 1899	EXTERIOR VERD, INTERIOR MELAT.	ZF35	
076/21 - 4098		1	NA	18551	verd	comuna S.XIV-XIX indeterminable	forma indeterminada	PO	TO	1500 - 1899		ZF35	

[076/21]
[Plaça de Sarrià, 2-3-4]
Director: [Medina Guerrero, Esther]
Empresa: [ATICS S.L.]

076/21 - 4098		1	BE	18551	verd	comuna S.XIV-XIX indeterminable	forma indeterminada	PO	TO	1500 - 1899		ZF35	
076/21 - 4098		1	SF	18551	verd	comuna S.XIV-XIX indeterminable	forma indeterminada	PO	TO	1500 - 1899		ZF35	
076/21 - 4098		1	FO	18551	marró,verd	comuna S.XIV-XIX indeterminable	forma indeterminada	PO	TO	1500 - 1899	FONS MARRÓ I TAQUES VERDES.	ZF35	
076/21 - 4098		1	BE	18551	marró	comuna S.XIV-XIX indeterminable	gerra	PO	TO	1500 - 1899		ZF35	
076/21 - 4098		3	VO	18551	marró	comuna S.XIV-XIX indeterminable	tapadora	PO	TO	1500 - 1899		ZF35	
076/21 - 4098		1	VO	18551	marró	comuna S.XIV-XIX indeterminable	plat	PO	TO	1500 - 1899		ZF35	
076/21 - 4098		1	AN	18551	marró	comuna S.XIV-XIX indeterminable	forma indeterminada	PO	TO	1500 - 1899		ZF35	
076/21 - 4098		6	SF	18551	marró	comuna S.XIV-XIX indeterminable	forma indeterminada	PO	TO	1500 - 1899		ZF35	
076/21 - 4098		3	SF	18551	marró	comuna S.XIV-XIX indeterminable	forma indeterminada	PO	TO	1500 - 1899		ZF35	
076/21 - 4098		4	NA	18551	marró	comuna S.XIV-XIX indeterminable	forma indeterminada	PO	TO	1500 - 1899		ZF35	
076/21 - 4098		1	SF	18551	marró	comuna S.XIV-XIX indeterminable	tub	PO	TO	1500 - 1899		ZF35	
076/21 - 4098		1	SF	30003		sense tipologia	forma		VR			ZF35	

						indeterminada						
076/21 - 4098		2	FO	18550		comuna S.XIV-XIX indeterminable	forma indeterminada	PO	TO	1500 - 1899		ZF35
076/21 - 4098		2	NA	18550		comuna S.XIV-XIX indeterminable	forma indeterminada	PO	TO	1500 - 1899		ZF35
076/21 - 4098		2	SF	18550		comuna S.XIV-XIX indeterminable	forma indeterminada	PO	TO	1500 - 1899		ZF35
076/21 - 2055		1	VO	18395		sense tipologia	tassa	PK	TO	1740 - 2000		ZF35
076/21 - 2055		1	FO	18503		sense tipologia	plat	PO	TO	1615 - 1830	MOTIU CENTRAL FIGA.	ZF35
076/21 - 2055		1	SF	18503		sense tipologia	plat	PO	TO	1615 - 1830	DITADA.	ZF35
076/21 - 2055		1	VO	17550		sense tipologia	plat	PO	TO	1450 - 1599	1 FILET BLAU.	ZF35
076/21 - 2055		1	SF	18390		sense tipologia	plat	PO	TO	1500 - 1799		ZF35
076/21 - 2055		1	VO	18390		sense tipologia	plat	PO	TO	1500 - 1799		ZF35
076/21 - 2055		1	SF	18550	melat	comuna S.XIV-XIX indeterminable	forma indeterminada	PO	TO	1500 - 1899		ZF35
076/21 - 2055		1	BR	18550	melat	comuna S.XIV-XIX indeterminable	forma indeterminada	PO	TO	1500 - 1899		ZF35
076/21 - 2055		1	VO	18550	verd	comuna S.XIV-XIX indeterminable	plat	PO	TO	1500 - 1899		ZF35
076/21 - 2055		1	VO	18550	verd	comuna S.XIV-XIX indeterminable	plat	PO	TO	1500 - 1899		ZF35
076/21 - 2055		1	VO	18550	verd	comuna S.XIV-XIX indeterminable	olla	PO	TO	1500 - 1899		ZF35
076/21 - 2055		1	SF	18550	verd	comuna S.XIV-	forma	PO	TO	1500 - 1899		ZF35

						XIX indeterminable	indeterminada						
076/21 - 2055		1	SF	18550	verd	comuna S.XIV- XIX indeterminable	forma indeterminada	PO	TO	1500 - 1899		ZF35	
076/21 - 2055		1	SF	18550	verd	comuna S.XIV- XIX indeterminable	forma indeterminada	PO	TO	1500 - 1899		ZF35	
076/21 - 2055		1	NA	18550	marró,groc	comuna S.XIV- XIX indeterminable	forma indeterminada	PO	TO	1500 - 1899	MARRÓ I TRAÇOS GROCS.	ZF35	
076/21 - 2055		1	FO	18550	marró,groc	comuna S.XIV- XIX indeterminable	forma indeterminada	PO	TO	1500 - 1899	MARRÓ I TRAÇOS GROCS.	ZF35	
076/21 - 2055		1	VO	18550	marró,groc,verd	comuna S.XIV- XIX indeterminable	plat	PO	TO	1500 - 1899	FONS GROC, TRAÇOS MARRONS I VERDS.	ZF35	
076/21 - 2055		1	VO	18550	marró,groc	comuna S.XIV- XIX indeterminable	plat	PO	TO	1500 - 1899	FONS MARRÓ AMB MOTIU INDETERMINAT EN GROC.	ZF35	
076/21 - 2055		2	VO	18550	marró,groc	comuna S.XIV- XIX indeterminable	plat	PO	TO	1500 - 1899	FONS MARRÓ AMB GOTES GROGUES.	ZF35	
076/21 - 2055		1	SF	18550	marró	comuna S.XIV- XIX indeterminable	plat	PO	TO	1500 - 1899	INTERIOR MARRÓ, EXTERIOR FONS MARRÓ I GOTA VERDA.	ZF35	
076/21 - 2055		1	NA	18550	marró	comuna S.XIV- XIX indeterminable	forma indeterminada	PO	TO	1500 - 1899		ZF35	
076/21 - 2055		1	VO	18550	marró	comuna S.XIV- XIX indeterminable	tapadora	PO	TO	1500 - 1899		ZF35	
076/21 - 2055		1	VO	18550	marró	comuna S.XIV- XIX	olla	PO	TO	1500 - 1899		ZF35	

						indeterminable							
076/21 - 2055		3	VO	18550	marró	comuna S.XIV-XIX indeterminable	plat	PO	TO	1500 - 1899		ZF35	
076/21 - 2055		1	FO	18550	marró	comuna S.XIV-XIX indeterminable	forma indeterminada	PO	TO	1500 - 1899		ZF35	
076/21 - 2055		2	SF	18550	marró	comuna S.XIV-XIX indeterminable	olla	PO	TO	1500 - 1899		ZF35	
076/21 - 2055		1	SF	18550	marró	comuna S.XIV-XIX indeterminable	plat	PO	TO	1500 - 1899		ZF35	
076/21 - 6030		1	SF	17153		pisa decorada S.XIII-XIV indeterminable	forma indeterminada	PO	TO	1200 - 1499		ZF35	
076/21 - 2055		2	SF	18550		comuna S.XIV-XIX indeterminable	forma indeterminada	PO	TO	1500 - 1899		ZF35	
076/21 - 2055		7	SF	18551	marró	comuna S.XIV-XIX indeterminable	forma indeterminada	PO	TO	1500 - 1899		ZF35	
076/21 - 2055		1	SF	18551	marró	comuna S.XIV-XIX indeterminable	forma indeterminada	PO	TO	1500 - 1899		ZF35	
076/21 - 6030		1	VO	17152		pisa decorada S.XIII-XIV indeterminable	plat	PO	TO	1200 - 1499	DOS FILETS MORATS EMMARCANT UN DE VERD.	ZF35	
076/21 - 6030		2	SF	17152		pisa decorada S.XIII-XIV indeterminable	forma indeterminada	PO	TO	1200 - 1499		ZF35	
076/21 - 6030		1	SF	17502		sense tipologia	forma indeterminada	PO	TO	1399 - 1499		ZF35	

[076/21]	[Plaça de Sarrià, 2-3-4]
Director: [Medina Guerrero, Esther]	Empresa: [ATICS S.L.]

076/21 - 6030		1	VO	17502		sense tipologia	escudella	PO	TO	1399 - 1499		ZF35	
076/21 - 6030		1	VO	17502		sense tipologia	plat	PO	TO	1399 - 1499		ZF35	
076/21 - 6030		1	SF	17152		pisa decorada S.XIII-XIV indeterminable	plat	PO	TO	1200 - 1499	ORLA D'ULL CREUAT.	ZF35	
076/21 - 6030		1	VO	18551		comuna S.XIV- XIX indeterminable	gibrell	PO	TO	1500 - 1899	MALMÉS.	ZF35	
076/21 - 6030		1	SF	18551	verd,melat	comuna S.XIV- XIX indeterminable	forma indeterminada	PO	TO	1500 - 1899	INTERIOR MELAT, EXTERIOR VERD.	ZF35	
076/21 - 6030		2	SF	18551	verd	comuna S.XIV- XIX indeterminable	forma indeterminada	PO	TO	1500 - 1899		ZF35	
076/21 - 6030		1	VO	18551	verd	comuna S.XIV- XIX indeterminable	olla	PO	TO	1500 - 1899		ZF35	
076/21 - 6030		1	SF	18551	melat	comuna S.XIV- XIX indeterminable	forma indeterminada	PO	TO	1500 - 1899		ZF35	
076/21 - 6030		1	VO	18551	melat	comuna S.XIV- XIX indeterminable	gibrell	PO	TO	1500 - 1899		ZF35	
076/21 - 6030		3	SF	18551	marró	comuna S.XIV- XIX indeterminable	olla	PO	TO	1500 - 1899		ZF35	
076/21 - 6030		1	SF	17561		comuna S.XIV- XIX indeterminable	forma indeterminada	PR	TO	1399 - 1499		ZF35	
076/21 - 6030		1	SF	17561		comuna S.XIV- XIX indeterminable	forma indeterminada	PO	TO	1399 - 1499		ZF35	
076/21 - 6030		1	NA	17561		comuna S.XIV-	forma	PO	TO	1399 - 1499		ZF35	

						XIX indeterminable	indeterminada						
076/21 - 6030		7	SF	17561		comuna S.XIV- XIX indeterminable	forma indeterminada	PO	TO	1399 - 1499		ZF35	
076/21 - 1022		1	SF	17550		sense tipologia	escudella	PO	TO	1450 - 1599		ZF35	
076/21 - 1022		2	SF	17550		sense tipologia	forma indeterminada	PO	TO	1450 - 1599		ZF35	
076/21 - 1022		2	SF	17502		sense tipologia	forma indeterminada	PO	TO	1399 - 1499		ZF35	
076/21 - 1022		1	SF	17502		sense tipologia	escudella	PO	TO	1399 - 1499		ZF35	
076/21 - 1022		1	SF	18551	melat	comuna S.XIV- XIX indeterminable	forma indeterminada	PO	TO	1500 - 1899		ZF35	
076/21 - 1022		1	SF	18551	verd,melat	comuna S.XIV- XIX indeterminable	forma indeterminada	PO	TO	1500 - 1899	INTERIOR MELAT, EXTERIOR VERD.	ZF35	
076/21 - 1022		1	VO	18551	verd	comuna S.XIV- XIX indeterminable	plat	PO	TO	1500 - 1899		ZF35	
076/21 - 3116		1	SF	18503		sense tipologia	plat	PO	TO	1615 - 1830	INFLUÈNCIA FRANCESA.	ZF35	
076/21 - 3116		1	SF	18503		sense tipologia	plat	PO	TO	1615 - 1830		ZF35	
076/21 - 3116		1	VO	18503		sense tipologia	plat	PO	TO	1615 - 1830		ZF35	
076/21 - 3116		1	SF	18503		sense tipologia	plat	PO	TO	1615 - 1830	DITADA.	ZF35	
076/21 - 3116		1	VO	18503		sense tipologia	plat	PO	TO	1615 - 1830	DITADA.	ZF35	
076/21 - 3116		1	SF	18503		sense tipologia	plat	PO	TO	1615 - 1830	ESTIL BOTIFARRA.	ZF35	
076/21 - 3116		1	FO	18503		sense tipologia	plat	PO	TO	1615 - 1830	ESTIL BOTIFARRA.	ZF35	
076/21 - 3116		1	SF	18390		sense tipologia	plat	PO	TO	1500 - 1799		ZF35	
076/21 - 3116		1	SF	18390		sense tipologia	plat	PO	TO	1500 - 1799	ESTIL BOTIFARRA.	ZF35	

[076/21]

[Plaça de Sarrià, 2-3-4]

Director: [Medina Guerrero, Esther]

Empresa: [ATICS S.L.]

076/21 - 1022		1	SF	18551	verd	comuna S.XIV-XIX indeterminable	forma indeterminada	PO	TO	1500 - 1899		ZF35	
076/21 - 1022		2	SF	18551	verd	comuna S.XIV-XIX indeterminable	forma indeterminada	PO	TO	1500 - 1899		ZF35	
076/21 - 1022		1	SF	18551	verd	comuna S.XIV-XIX indeterminable	gibrell	PO	TO	1500 - 1899		ZF35	
076/21 - 1022		2	SF	18551	verd	comuna S.XIV-XIX indeterminable	forma indeterminada	PO	TO	1500 - 1899		ZF35	
076/21 - 1022		2	SF	18551	marró	comuna S.XIV-XIX indeterminable	forma indeterminada	PO	TO	1500 - 1899		ZF35	
076/21 - 1022		1	VO	18551	marró	comuna S.XIV-XIX indeterminable	escalfeta	PO	TO	1500 - 1899		ZF35	
076/21 - 1022		2	VO	18551	marró	comuna S.XIV-XIX indeterminable	plat	PO	TO	1500 - 1899		ZF35	
076/21 - 1022		1	SF	18551	marró	comuna S.XIV-XIX indeterminable	forma indeterminada	PO	TO	1500 - 1899		ZF35	
076/21 - 1022		2	SF	18551	marró	comuna S.XIV-XIX indeterminable	plat	PO	TO	1500 - 1899		ZF35	
076/21 - 1022		2	FO	18551	marró	comuna S.XIV-XIX indeterminable	forma indeterminada	PO	TO	1500 - 1899		ZF35	
076/21 - 1022		4	SF	18551	marró	comuna S.XIV-XIX indeterminable	forma indeterminada	PO	TO	1500 - 1899		ZF35	
076/21 - 1022		1	VO	18550		comuna S.XIV-	servidora	PR	TO	1500 - 1899		ZF35	

						XIX indeterminable							
076/21 - 1022		1	VO	18550		comuna S.XIV- XIX indeterminable	tub	PO	TO	1500 - 1899		ZF35	
076/21 - 5116		1	VO	18503		sense tipologia	plat	PO	TO	1615 - 1830	3 FILETS BLAUS.	ZF35	
076/21 - 5116		1	VO	18551	marró,groc,verd	comuna S.XIV- XIX indeterminable	plat	PO	TO	1500 - 1899	EXTERIOR MARRÓ I FILET GROC. INTERIOR FONS GROC I GOTES VERDES.	ZF35	
076/21 - 5116		1	NA	18551	verd	comuna S.XIV- XIX indeterminable	forma indeterminada	PO	TO	1500 - 1899		ZF35	
076/21 - 5116		1	SF	18551	verd	comuna S.XIV- XIX indeterminable	forma indeterminada	PO	TO	1500 - 1899		ZF35	
076/21 - 5116		1	SF	18551	verd	comuna S.XIV- XIX indeterminable	forma indeterminada	PO	TO	1500 - 1899		ZF35	
076/21 - 5116		1	SF	18551	melat	comuna S.XIV- XIX indeterminable	forma indeterminada	PO	TO	1500 - 1899		ZF35	
076/21 - 5116		1	AG	18551	marró	comuna S.XIV- XIX indeterminable	gibrell	PO	TO	1500 - 1899		ZF35	
076/21 - 5116		1	VO	18551	marró	comuna S.XIV- XIX indeterminable	gibrell	PO	TO	1500 - 1899		ZF35	
076/21 - 5116		2	VO	18551	marró	comuna S.XIV- XIX indeterminable	plat	PO	TO	1500 - 1899		ZF35	
076/21 - 5116		1	FO	18551	marró	comuna S.XIV- XIX indeterminable	forma indeterminada	PO	TO	1500 - 1899		ZF35	

[076/21]

[Plaça de Sarrià, 2-3-4]

Director: [Medina Guerrero, Esther]

Empresa: [ATICS S.L.]

076/21 - 5116		1	SF	18551	marró	comuna S.XIV-XIX indeterminable	forma indeterminada	PO	TO	1500 - 1899		ZF35	
076/21 - 5116		2	SF	18551	marró	comuna S.XIV-XIX indeterminable	forma indeterminada	PO	TO	1500 - 1899		ZF35	
076/21 - 5116		1	SF	20012		sense tipologia	objecte indeterminat		MD			ZF35	
076/21 - 3116		1	VO	18551	marró,negre	comuna S.XIV-XIX indeterminable	plat	PO	TO	1500 - 1899	ESTIL TACHES NOIRES.	ZF35	
076/21 - 3116		1	VO	18551	marró,groc,verd	comuna S.XIV-XIX indeterminable	plat	PO	TO	1500 - 1899	FONS GROC AMB MOTIUS EN MARRÓ I VERD.	ZF35	
076/21 - 3116		1	VO	18551	marró	comuna S.XIV-XIX indeterminable	plat	PO	TO	1500 - 1899		ZF35	
076/21 - 3116		1	VO	18551	marró	comuna S.XIV-XIX indeterminable	gerra	PO	TO	1500 - 1899		ZF35	
076/21 - 3116		3	VO	18551	marró	comuna S.XIV-XIX indeterminable	olla	PO	TO	1500 - 1899		ZF35	
076/21 - 3116		12	SF	18551	marró	comuna S.XIV-XIX indeterminable	forma indeterminada	PO	TO	1500 - 1899		ZF35	
076/21 - 3116		7	FO	18551	marró	comuna S.XIV-XIX indeterminable	forma indeterminada	PO	TO	1500 - 1899		ZF35	
076/21 - 3116		1	AN	18551	marró	comuna S.XIV-XIX indeterminable	forma indeterminada	PO	TO	1500 - 1899		ZF35	
076/21 - 3116		1	SF	18551	marró	comuna S.XIV-XIX	forma indeterminada	PO	TO	1500 - 1899		ZF35	

						indeterminable							
076/21 - 3116		2	SF	18551	verd.groc	comuna S.XIV-XIX indeterminable	forma indeterminada	PO	TO	1500 - 1899		ZF35	
076/21 - 3116		2	SF	18551	verd	comuna S.XIV-XIX indeterminable	forma indeterminada	PO	TO	1500 - 1899		ZF35	
076/21 - 3116		1	SF	18551	verd	comuna S.XIV-XIX indeterminable	forma indeterminada	PO	TO	1500 - 1899		ZF35	
076/21 - 3116		1	SF	18551	verd	comuna S.XIV-XIX indeterminable	forma indeterminada	PR	TO	1500 - 1899		ZF35	
076/21 - 3116		1	FO	18550		comuna S.XIV-XIX indeterminable	forma indeterminada	PO	TO	1500 - 1899		ZF35	
076/21 - 3116		1	NA	18550		comuna S.XIV-XIX indeterminable	forma indeterminada	PO	TO	1500 - 1899		ZF35	
076/21 - 3116		1	VO	18550		comuna S.XIV-XIX indeterminable	plat	PO	TO	1500 - 1899		ZF35	
076/21 - 5117		1	FO	18369		sense tipologia	tassa	PK	TO	1368 - 2000		ZF35	
076/21 - 5117		1	FO	19015	transfer printed negre	sense tipologia	plat	PK	TO	1841 - 2000	MOTIU ARQUITECTÒNIC I SEGELL IL·LEGIBLE.	ZF35	
076/21 - 5117		1	SF	19015	transfer printed negre	sense tipologia	plat	PK	TO	1841 - 2000	MOTIU ARQUITECTÒNIC.	ZF35	
076/21 - 5117		2	SF	19015	transfer printed negre	sense tipologia	plat	PK	TO	1841 - 2000		ZF35	
076/21 - 5117		4	VO	19015	transfer printed negre	sense tipologia	plat	PK	TO	1841 - 2000	MOTIUS VEGETALS.	ZF35	
076/21 - 5117		1	FO	18395	transfer printed negre	sense tipologia	plat	PK	TO	1740 - 2000	TIPUS PICKMAN. MOTIUS VEGETALS.	ZF35	

[076/21]

[Plaça de Sarrià, 2-3-4]

Director: [Medina Guerrero, Esther]

Empresa: [ATICS S.L.]

076/21 - 5117		1	SF	18395	pisa refinada pintada en blau, transfer printed vermell	sense tipologia	plat	PK	TO	1740 - 2000	TIPUS PICKMAN. S'HA IMPRÈS TAMBÉ EN COLOR MORAT. MOTIUS VEGETALS.	ZF35	
076/21 - 5117		1	VO	18395	transfer printed rosa	sense tipologia	plat	PK	TO	1740 - 2000	TIPUS PICKMAN.	ZF35	
076/21 - 5117		1	VO	18520		sense tipologia	plat	PO	TO		BLANCA. TRAÇOS EN BLAU, NEGRE I TARONJA.	ZF35	
076/21 - 5117		1	FO	18395		sense tipologia	tassa	PO	TO	1740 - 2000	BLANCA.	ZF35	
076/21 - 5117		1	FO	18395	pisa refinada pintada en blau	sense tipologia	tassa	PO	TO	1740 - 2000	BLANCA. 1 FILET EN BLAU.	ZF35	
076/21 - 5117		1	SF	18395	pisa refinada pintada en blau	sense tipologia	plat	PO	TO	1740 - 2000	BLANCA. MOTIUS VEGETALS EN BLAU.	ZF35	
076/21 - 5117		1	VO	18395	pisa refinada pintada en blau	sense tipologia	plat	PO	TO	1740 - 2000	BLANCA. 1 TRAÇ EN BLAU.	ZF35	
076/21 - 5117		2	VO	18395	pisa refinada pintada en blau	sense tipologia	plat	PO	TO	1740 - 2000	BLANCA. 2 FILETS EN BLAU.	ZF35	
076/21 - 5117		4	SF	18395		sense tipologia	sopera	PO	TO	1740 - 2000	BLANCA.	ZF35	
076/21 - 5117		2	NA	18395		sense tipologia	sopera	PO	TO	1740 - 2000	BLANCA.	ZF35	
076/21 - 5117		2	VO	18395		sense tipologia	sopera	PO	TO	1740 - 2000	BLANCA.	ZF35	
076/21 - 5117		1	FO	18503		sense tipologia	plat	PO	TO	1615 - 1830	ORLES DIVERSES.	ZF35	
076/21 - 5117		1	VO	18503		sense tipologia	plat	PO	TO	1615 - 1830	DITADA.	ZF35	
076/21 - 5117		1	VO	18551		comuna S.XIV-XIX indeterminable	plat	PO	TO	1500 - 1899	PUNTS GROCS.	ZF35	
076/21 - 5117		1	VO	18551		comuna S.XIV-XIX indeterminable	plat	PO	TO	1500 - 1899	ORLA DE MOTIU VEGETAL EN GROC.	ZF35	
076/21 - 5117		1	VO	18551		comuna S.XIV-XIX indeterminable	plat	PO	TO	1500 - 1899	ORLA DE MEANDRES EN GROC.	ZF35	

[076/21]
[Plaça de Sarrià, 2-3-4]
Director: [Medina Guerrero, Esther]
Empresa: [ATICS S.L.]

076/21 - 5117		1	BR	18551	marró,groc	comuna S.XIV- XIX indeterminable	forma indeterminada	PO	TO	1500 - 1899	EXTERIOR MARRÓ, INTERIOR GROC.	ZF35	
076/21 - 5117		1	SF	18551	groc	comuna S.XIV- XIX indeterminable	forma indeterminada	PO	TO	1500 - 1899		ZF35	
076/21 - 5117		1	FO	18551	groc	comuna S.XIV- XIX indeterminable	forma indeterminada	PO	TO	1500 - 1899		ZF35	
076/21 - 5117		1	PS	18551	marró,verd	comuna S.XIV- XIX indeterminable	plat	PO	TO	1500 - 1899	TRAÇOS VERDS.	ZF35	
076/21 - 5117		1	PS	18551	marró,verd	comuna S.XIV- XIX indeterminable	plat	PO	TO	1500 - 1899	TRAÇOS VERDS.	ZF35	
076/21 - 5117		1	FO	18551	marró	comuna S.XIV- XIX indeterminable	forma indeterminada	PO	TO	1500 - 1899		ZF35	
076/21 - 5117		1	SF	18551	marró	comuna S.XIV- XIX indeterminable	olla	PO	TO	1500 - 1899		ZF35	
076/21 - 5117		1	SF	18551	marró	comuna S.XIV- XIX indeterminable	forma indeterminada	PO	TO	1500 - 1899		ZF35	
076/21 - 5117		1	NA	18551	marró	comuna S.XIV- XIX indeterminable	forma indeterminada	PO	TO	1500 - 1899		ZF35	
076/21 - 5117		3	VO	18551	marró	comuna S.XIV- XIX indeterminable	olla	PO	TO	1500 - 1899		ZF35	
076/21 - 5117		1	VO	18551	marró	comuna S.XIV- XIX indeterminable	gerra	PO	TO	1500 - 1899		ZF35	
076/21 - 5117		1	VO	18551	marró	comuna S.XIV-	plat	PO	TO	1500 - 1899	IMPRESSIÓ IMITANT LA	ZF35	

						XIX indeterminable						FORMA GALLÓ.		
076/21 - 5117		1	VO	18551	marró	comuna S.XIV- XIX indeterminable	servidora	PO	TO	1500 - 1899			ZF35	
076/21 - 5117		2	SF	18550		comuna S.XIV- XIX indeterminable	tub	PO	TO	1500 - 1899			ZF35	
076/21 - 3143		1	VO	18395		sense tipologia	fireta	PK	TO	1740 - 2000	MORTER AMB VIDRIAT VERD.		ZF35	
076/21 - 3143		1	VO	18503		sense tipologia	plat	PO	TO	1615 - 1830			ZF35	
076/21 - 3143		1	FO	18551	melat,marró	comuna S.XIV- XIX indeterminable	plat	PO	TO	1500 - 1899	FONS MELAT AMB TRAÇOS MARRONS.		ZF35	
076/21 - 3143		1	PE	18551	groc	comuna S.XIV- XIX indeterminable	objecte indeterminat	PO	TO	1500 - 1899			ZF35	
076/21 - 3143		1	VO	18551	marró	comuna S.XIV- XIX indeterminable	plat	PO	TO	1500 - 1899			ZF35	
076/21 - 3143		2	SF	18551	marró	comuna S.XIV- XIX indeterminable	forma indeterminada	PO	TO	1500 - 1899			ZF35	
076/21 - 3143		1	SF	18551	verd	comuna S.XIV- XIX indeterminable	forma indeterminada	PO	TO	1500 - 1899			ZF35	
076/21 - 3143		1	SF	18551	groc	comuna S.XIV- XIX indeterminable	forma indeterminada	PO	TO	1500 - 1899			ZF35	
076/21 - 3143		1	SF	18550		comuna S.XIV- XIX indeterminable	forma indeterminada	PO	TO	1500 - 1899			ZF35	
076/21 - 4096		1	SF	18390		sense tipologia	forma	PO	TO	1500 - 1799			ZF35	

							indeterminada						
076/21 - 4096		1	SF	18551	groc	comuna S.XIV-XIX indeterminable	forma indeterminada	PO	TO	1500 - 1899		ZF35	
076/21 - 4096		1	VO	18551	marró	comuna S.XIV-XIX indeterminable	plat	PO	TO	1500 - 1899		ZF35	
076/21 - 4096		1	SF	18551	marró	comuna S.XIV-XIX indeterminable	forma indeterminada	PO	TO	1500 - 1899		ZF35	
076/21 - 4096		2	VO	18551	groc	comuna S.XIV-XIX indeterminable	forma indeterminada	PO	TO	1500 - 1899		ZF35	
076/21 - 4027		1	VO	18395	pisa refinada pintada en blau	sense tipologia	plat	PO	TO	1740 - 2000	DOS FILETS EN BLAU.	ZF35	
076/21 - 4027		1	VO	18551	verd	comuna S.XIV-XIX indeterminable	olla	PO	TO	1500 - 1899	NANSA.	ZF35	
076/21 - 4027		1	VO	18551	verd	comuna S.XIV-XIX indeterminable	forma indeterminada	PO	TO	1500 - 1899		ZF35	
076/21 - 4027		1	VO	18551	verd	comuna S.XIV-XIX indeterminable	forma indeterminada	PO	TO	1500 - 1899		ZF35	
076/21 - 4027		1	SF	18551	melat	comuna S.XIV-XIX indeterminable	forma indeterminada	PO	TO	1500 - 1899		ZF35	
076/21 - 4027		1	SF	18551	marró	comuna S.XIV-XIX indeterminable	forma indeterminada	PO	TO	1500 - 1899		ZF35	
076/21 - 4027		1	SF	18550		comuna S.XIV-XIX indeterminable	forma indeterminada	PO	TO	1500 - 1899		ZF35	
076/21 - 4027		1	FO	18550		comuna S.XIV-	forma	PO	TO	1500 - 1899		ZF35	

[076/21]

[Plaça de Sarrià, 2-3-4]

Director: [Medina Guerrero, Esther]

Empresa: [ATICS S.L.]

						XIX indeterminable	indeterminada						
076/21 - 3184		1	SF	18395	transfer printed marró	sense tipologia	forma indeterminada	PK	TO	1848 -	TIPUS PICKMAN.	ZF35	
076/21 - 3184		1	BR	18551	marró	comuna S.XIV- XIX indeterminable	forma indeterminada	PO	TO	1500 - 1899		ZF35	
076/21 - 3184		1	SF	18551	marró	comuna S.XIV- XIX indeterminable	olla	PO	TO	1500 - 1899		ZF35	
076/21 - 3184		1	SF	18551	marró	comuna S.XIV- XIX indeterminable	forma indeterminada	PO	TO	1500 - 1899		ZF35	
076/21 - 7020		1	SF	18503		sense tipologia	forma indeterminada	PO	TO	1615 - 1830	ORLA DE VASOS SAGNADORS.	ZF35	
076/21 - 7020		1	SF	18551	marró	comuna S.XIV- XIX indeterminable	forma indeterminada	PO	TO	1500 - 1899		ZF35	
076/21 - 7020		1	VO	18551	marró	comuna S.XIV- XIX indeterminable	escudella	PO	TO	1500 - 1899		ZF35	
076/21 - 7020		1	VO	18551	marró	comuna S.XIV- XIX indeterminable	olla	PO	TO	1500 - 1899		ZF35	
076/21 - 1072		1	VO	19613		sense tipologia	rajola	PO	RM	1700 - 1900	MOTIUS FLORALS I GEOMÈTRICS EN GROC, MORAT, BLAU I TARONJA.	ZF35	
076/21 - 1072		1	SF	18395		sense tipologia	forma indeterminada	PO	TO	1740 - 2000	BLANCA.	ZF35	
076/21 - 1072		2	VO	18395		sense tipologia	forma indeterminada	PO	TO	1740 - 2000	BLANCA. FORMA OUERA.	ZF35	
076/21 - 1072		1	AG	18395		sense tipologia	forma	PO	TO	1740 - 2000	BLANCA.	ZF35	

[076/21]

[Plaça de Sarrià, 2-3-4]

Director: [Medina Guerrero, Esther]

Empresa: [ATICS S.L.]

						indeterminada							
076/21 - 1072		1	VO	18395		sense tipologia	plat	PO	TO	1740 - 2000	2 FILETS EN BLAU I 1 EN GROC.	ZF35	
076/21 - 1072		1	VO	18390		sense tipologia	plat	PO	TO	1500 - 1799	DITADA.	ZF35	
076/21 - 1072		1	SF	18390		sense tipologia	plat	PO	TO	1500 - 1799	VASOS SAGNADORS.	ZF35	
076/21 - 1072		2	VO	18390		sense tipologia	plat	PO	TO	1500 - 1799	ORLA PERDUDA.	ZF35	
076/21 - 1072		1	SF	18390		sense tipologia	escudella	PO	TO	1500 - 1799		ZF35	
076/21 - 1072		1	SF	18390		sense tipologia	plat	PO	TO	1500 - 1799		ZF35	
076/21 - 1072		1	VO	18551	marró,verd	comuna S.XIV-XIX indeterminable	gibrell	PO	TO	1500 - 1899	EXTERIOR MARRÓ I INTERIOR VERD.	ZF35	
076/21 - 1072		1	SF	18551	groc,verd	comuna S.XIV-XIX indeterminable	forma indeterminada	PO	TO	1500 - 1899		ZF35	
076/21 - 1072		2	SF	18551	groc,verd	comuna S.XIV-XIX indeterminable	forma indeterminada	PO	TO	1500 - 1899	INTERIOR GROC I EXTERIOR VERD.	ZF35	
076/21 - 1072		1	FO	18551	marró	comuna S.XIV-XIX indeterminable	plat	PO	TO	1500 - 1899		ZF35	
076/21 - 1072		1	PS	18551	marró,verd,groc	comuna S.XIV-XIX indeterminable	plat	PO	TO	1500 - 1899	FONS MARRÓ AMB MOTIU CENTRAL FLORAL EN VERD I GROC.	ZF35	
076/21 - 1072		1	VO	18551	marró	comuna S.XIV-XIX indeterminable	olla	PO	TO	1500 - 1899	NANSA.	ZF35	
076/21 - 1072		1	SF	18551	marró	comuna S.XIV-XIX indeterminable	plat	PO	TO	1500 - 1899		ZF35	
076/21 - 1072		1	VO	18551	marró	comuna S.XIV-XIX	plat	PO	TO	1500 - 1899		ZF35	

						indeterminable							
076/21 - 1072		1	VO	18551	marró	comuna S.XIV-XIX indeterminable	plat	PO	TO	1500 - 1899		ZF35	
076/21 - 1072		1	AG	18551	marró	comuna S.XIV-XIX indeterminable	tapadora	PO	TO	1500 - 1899		ZF35	
076/21 - 1072		2	NA	18551	marró	comuna S.XIV-XIX indeterminable	forma indeterminada	PO	TO	1500 - 1899		ZF35	
076/21 - 1072		1	SF	18551	marró	comuna S.XIV-XIX indeterminable	forma indeterminada	PO	TO	1500 - 1899		ZF35	
076/21 - 1072		2	FO	18551	marró	comuna S.XIV-XIX indeterminable	forma indeterminada	PO	TO	1500 - 1899		ZF35	
076/21 - 1072		1	SF	18551	marró	comuna S.XIV-XIX indeterminable	forma indeterminada	PO	TO	1500 - 1899		ZF35	
076/21 - 1072		2	SF	18550		comuna S.XIV-XIX indeterminable	forma indeterminada	PO	TO	1500 - 1899		ZF35	
076/21 - 1072		1	BR	18550		comuna S.XIV-XIX indeterminable	forma indeterminada	PO	TO	1500 - 1899		ZF35	
076/21 - 1072		1	FO	18550		comuna S.XIV-XIX indeterminable	forma indeterminada	PO	TO	1500 - 1899		ZF35	
076/21 - 4080		1	VO	18520		sense tipologia	tassa	PO	TO		FONS BLANC AMB MOTIUS FLORALS EN DAURAT, VERD I BLAU.	ZF35	
076/21 - 4080		1	FO	18395		sense tipologia	forma indeterminada	PO	TO	1740 - 2000	BLANCA.	ZF35	

[076/21]
[Plaça de Sarrià, 2-3-4]
Director: [Medina Guerrero, Esther]
Empresa: [ATICS S.L.]

076/21 - 4080		2	SF	18395		sense tipologia	plat	PO	TO	1740 - 2000	BLANCA.	ZF35	
076/21 - 4080		1	VO	18395		sense tipologia	tassa	PO	TO	1740 - 2000	BLANCA.	ZF35	
076/21 - 4080		1	SF	18390		sense tipologia	escudella	PO	TO	1500 - 1799		ZF35	
076/21 - 4080		1	SF	18551	verd,melat	comuna S.XIV-XIX indeterminable	poal	PO	TO	1500 - 1899	INTERIOR VERD, EXTERIOR MELAT.	ZF35	
076/21 - 4080		1	NA	18551	verd	comuna S.XIV-XIX indeterminable	poal	PO	TO	1500 - 1899		ZF35	
076/21 - 4080		1	VO	18551	verd	comuna S.XIV-XIX indeterminable	olla	PO	TO	1500 - 1899		ZF35	
076/21 - 4080		1	SF	18551	verd,groc	comuna S.XIV-XIX indeterminable	forma indeterminada	PO	TO	1500 - 1899		ZF35	
076/21 - 4080		3	SF	18551	verd	comuna S.XIV-XIX indeterminable	forma indeterminada	PO	TO	1500 - 1899		ZF35	
076/21 - 4080		2	NA	18551	verd	comuna S.XIV-XIX indeterminable	forma indeterminada	PO	TO	1500 - 1899		ZF35	
076/21 - 4080		1	FO	18551	melat	comuna S.XIV-XIX indeterminable	forma indeterminada	PO	TO	1500 - 1899		ZF35	
076/21 - 4080		1	SF	18551	melat	comuna S.XIV-XIX indeterminable	forma indeterminada	PO	TO	1500 - 1899		ZF35	
076/21 - 4080		1	NA	18551	melat	comuna S.XIV-XIX indeterminable	forma indeterminada	PO	TO	1500 - 1899		ZF35	
076/21 - 4080		1	SF	18551	groc,verd	comuna S.XIV-XIX indeterminable	forma indeterminada	PO	TO	1500 - 1899		ZF35	

[076/21]

[Plaça de Sarrià, 2-3-4]

Director: [Medina Guerrero, Esther]

Empresa: [ATICS S.L.]

076/21 - 4080		1	FO	18551	groc,verd	comuna S.XIV-XIX indeterminable	forma indeterminada	PO	TO	1500 - 1899		ZF35	
076/21 - 4080		1	SF	18551	marró,groc,verd	comuna S.XIV-XIX indeterminable	forma indeterminada	PO	TO	1500 - 1899	FONS MARRÓ AMB MOTIUS FLORALS EN GROC I VERD.	ZF35	
076/21 - 4080		1	VO	18551	marró	comuna S.XIV-XIX indeterminable	plat	PO	TO	1500 - 1899	GALLONS AMB MARRÓ FOSC.	ZF35	
076/21 - 4080		1	VO	18551	groc,marró	comuna S.XIV-XIX indeterminable	escudella	PO	TO	1500 - 1899	FILET GROC AL LLAVI.	ZF35	
076/21 - 4080		2	VO	18551	groc,marró,verd	comuna S.XIV-XIX indeterminable	plat	PO	TO	1500 - 1899	JASPIAT.	ZF35	
076/21 - 4080		1	SF	18551	groc,marró	comuna S.XIV-XIX indeterminable	plat	PO	TO	1500 - 1899	FONS GROC AMB TRAÇOS MARRONS.	ZF35	
076/21 - 4080		1	VO	18551	groc	comuna S.XIV-XIX indeterminable	plat	PO	TO	1500 - 1899		ZF35	
076/21 - 4080		1	PE	18551	marró,groc	comuna S.XIV-XIX indeterminable	forma indeterminada	PO	TO	1500 - 1899	FONS MARRÓ AMB TRAÇOS GROCS.	ZF35	
076/21 - 4080		7	SF	18551	marró	comuna S.XIV-XIX indeterminable	forma indeterminada	PO	TO	1500 - 1899		ZF35	
076/21 - 4080		4	FO	18551	marró	comuna S.XIV-XIX indeterminable	forma indeterminada	PO	TO	1500 - 1899		ZF35	
076/21 - 4080		1	VO	18551	marró	comuna S.XIV-XIX indeterminable	plat	PO	TO	1500 - 1899	2 PERFORACIONS A L'ALA.	ZF35	
076/21 - 4080		1	SF	18551	marró	comuna S.XIV-	plat	PO	TO	1500 - 1899		ZF35	

[076/21]

[Plaça de Sarrià, 2-3-4]

Director: [Medina Guerrero, Esther]

Empresa: [ATICS S.L.]

						XIX indeterminable							
076/21 - 4080		1	VO	18551	marró	comuna S.XIV- XIX indeterminable	plat	PO	TO	1500 - 1899		ZF35	
076/21 - 4080		1	SF	18551	marró	comuna S.XIV- XIX indeterminable	olla	PO	TO	1500 - 1899		ZF35	
076/21 - 4080		2	VO	18551	marró	comuna S.XIV- XIX indeterminable	olla	PR	TO	1500 - 1899		ZF35	
076/21 - 4080		3	VO	18551	marró	comuna S.XIV- XIX indeterminable	olla	PO	TO	1500 - 1899		ZF35	
076/21 - 4080		1	VO	18551	marró	comuna S.XIV- XIX indeterminable	olla	PO	TO	1500 - 1899	NANSA.	ZF35	
076/21 - 4080		1	FO	18551	marró	comuna S.XIV- XIX indeterminable	forma indeterminada	PO	TO	1500 - 1899		ZF35	
076/21 - 4080		1	BE	18551	marró	comuna S.XIV- XIX indeterminable	forma indeterminada	PO	TO	1500 - 1899		ZF35	
076/21 - 4080		3	SF	18551	marró	comuna S.XIV- XIX indeterminable	forma indeterminada	PO	TO	1500 - 1899		ZF35	
076/21 - 4080		1	FO	18550		comuna S.XIV- XIX indeterminable	forma indeterminada	PO	TO	1500 - 1899		ZF35	
076/21 - 4080		11	SF	18550		comuna S.XIV- XIX indeterminable	forma indeterminada	PO	TO	1500 - 1899		ZF35	
076/21 - 4069		2	FO	19015	transfer printed negre	sense tipologia	plat	PK	TO	1841 - 2000	PAISATGE AMB ELEMENTS VEGETALS .	ZF35	

076/21 - 4069		2	SF	19015	transfer printed negre	sense tipologia	plat	PK	TO	1841 - 2000	PAISATGE AMB ELEMENTS VEGETALS .	ZF35	
076/21 - 4069		3	VO	19015	transfer printed negre	sense tipologia	plat	PK	TO	1841 - 2000	PAISATGE AMB ELEMENTS VEGETALS .	ZF35	
076/21 - 4069		1	SF	18395		sense tipologia	plat	PO	TO	1740 - 2000		ZF35	
076/21 - 4069		1	FO	18503		sense tipologia	plat	PO	TO	1615 - 1830	INFLUÈNCIA FRANCESA.	ZF35	
076/21 - 4069		1	VO	18503		sense tipologia	plat	PO	TO	1615 - 1830	INFLUÈNCIA FRANCESA.	ZF35	
076/21 - 4069		1	SF	18450		sense tipologia	plat	PO	TO	1500 - 1799		ZF35	
076/21 - 4069		1	FO	18551	marró,verd	comuna S.XIV-XIX indeterminable	forma indeterminada	PO	TO	1500 - 1899	FONS MARRÓ AMB TRAÇOS EN VERD.	ZF35	
076/21 - 4069		1	FO	18551	marró	comuna S.XIV-XIX indeterminable	forma indeterminada	PO	TO	1500 - 1899	FONS MARRÓ AMB TRAÇOS EN MARRÓ MÉS FOSC.	ZF35	
076/21 - 4069		1	NA	18551	marró	comuna S.XIV-XIX indeterminable	servidora	PO	TO	1500 - 1899		ZF35	
076/21 - 4069		1	VO	18551	marró	comuna S.XIV-XIX indeterminable	servidora	PO	TO	1500 - 1899		ZF35	
076/21 - 4069		1	FO	18551	marró	comuna S.XIV-XIX indeterminable	forma indeterminada	PO	TO	1500 - 1899		ZF35	
076/21 - 4069		2	SF	18551	marró	comuna S.XIV-XIX indeterminable	forma indeterminada	PO	TO	1500 - 1899		ZF35	
076/21 - 4069		1	SF	18550		comuna S.XIV-XIX indeterminable	forma indeterminada	PO	TO	1500 - 1899		ZF35	
076/21 - 3116		1	FO	17521		sense tipologia	escudella	PO	TO	1330 - 1510	PALMETA CENTRAL.	ZF35	

076/21 - 3116		1	SF	18503		sense tipologia	plat	PO	TO	1615 - 1830	INFLUÈNCIA FRANCESA.	ZF35	
076/21 - 3116		1	SF	18503		sense tipologia	escudella	PO	TO	1615 - 1830	DITADA.	ZF35	
076/21 - 3116		1	SF	18503		sense tipologia	plat	PO	TO	1615 - 1830	DITADA.	ZF35	
076/21 - 3116		1	SF	18503		sense tipologia	escudella	PO	TO	1615 - 1830	ORLA INDETERMINADA.	ZF35	
076/21 - 3116		1	NA	18551	verd	comuna S.XIV- XIX indeterminable	forma indeterminada	PO	TO	1500 - 1899		ZF35	
076/21 - 3116		3	SF	18551	verd	comuna S.XIV- XIX indeterminable	forma indeterminada	PO	TO	1500 - 1899		ZF35	
076/21 - 3116		4	SF	18551	verd	comuna S.XIV- XIX indeterminable	forma indeterminada	PO	TO	1500 - 1899		ZF35	
076/21 - 3116		1	SF	18551	groc,verd,marró	comuna S.XIV- XIX indeterminable	plat	PO	TO	1500 - 1899	MARRÓ EXTERIOR, INTERIOR AMB FONTS GROC AMB TRAÇOS MARRONS I VERDS.	ZF35	
076/21 - 3116		1	SF	18551	groc,verd	comuna S.XIV- XIX indeterminable	plat	PO	TO	1500 - 1899	FONS GROC AMB TRAÇOS VERDS.	ZF35	
076/21 - 3116		1	PS	18551	marró,groc,verd	comuna S.XIV- XIX indeterminable	plat	PO	TO	1500 - 1899	FONS MARRÓ AMB JASPIAT EN GROC, MARRÓ I VERD.	ZF35	
076/21 - 3116		1	SF	18551	marró,groc,verd	comuna S.XIV- XIX indeterminable	plat	PO	TO	1500 - 1899	FONS MARRÓ AMB JASPIAT EN GROC, MARRÓ I VERD.	ZF35	
076/21 - 3116		8	VO	18551	marró,groc	comuna S.XIV- XIX indeterminable	plat	PO	TO	1500 - 1899	FONS MARRÓ AMB GARLANDES EN GROC.	ZF35	
076/21 - 3116		2	VO	18551	marró	comuna S.XIV- XIX indeterminable	gerra	PO	TO	1500 - 1899		ZF35	

[076/21]
[Plaça de Sarrià, 2-3-4]
Director: [Medina Guerrero, Esther]
Empresa: [ATICS S.L.]

076/21 - 3116		1	SF	18551	marró	comuna S.XIV-XIX indeterminable	forma indeterminada	PO	TO	1500 - 1899		ZF35	
076/21 - 3116		1	NA	18551	marró	comuna S.XIV-XIX indeterminable	olla	PO	TO	1500 - 1899		ZF35	
076/21 - 3116		2	FO	18551	marró	comuna S.XIV-XIX indeterminable	forma indeterminada	PO	TO	1500 - 1899		ZF35	
076/21 - 3116		9	SF	18551	marró	comuna S.XIV-XIX indeterminable	forma indeterminada	PO	TO	1500 - 1899		ZF35	
076/21 - 3116		3	SF	18550		comuna S.XIV-XIX indeterminable	forma indeterminada	PO	TO	1500 - 1899		ZF35	
076/21 - 1067		1	FO	18369	reflex daurat	sense tipologia	tassa	PK	MO	1368 - 2000	UN FILET DAURAT.	ZF35	
076/21 - 1067		1	SF	18503		sense tipologia	plat	PO	TO	1615 - 1830	MOTIU RETICULAT.	ZF35	
076/21 - 1067		1	SF	18390		sense tipologia	plat	PO	TO	1500 - 1799		ZF35	
076/21 - 1067		1	VO	18503		sense tipologia	plat	PO	TO	1615 - 1830	ORLA MALMESA.	ZF35	
076/21 - 1067		1	SF	18395	pisa refinada pintada en blau	sense tipologia	plat	PK	TO	1740 - 2000		ZF35	
076/21 - 1067		1	VO	18395	pisa refinada pintada en blau	sense tipologia	tassa	PK	TO	1740 - 2000	FONS BLANC AMB PASIATGE EXTERIOR. INTERIOR DE MOTIUS VEGETALS EN BLAU.	ZF35	
076/21 - 1067		1	VO	18395		sense tipologia	tassa	PK	TO	1740 - 2000		ZF35	
076/21 - 1067		1	FO	18395		sense tipologia	plat	PK	TO	1740 - 2000		ZF35	
076/21 - 1067		2	FO	18395		sense tipologia	plat	PK	TO	1740 - 2000		ZF35	
076/21 - 1067		1	VO	18551	groc,marró	comuna S.XIV-XIX indeterminable	plat	PO	TO	1500 - 1899	FONS GROC AMB DOS FILETS MARRONS.	ZF35	
076/21 - 1067		1	SF	18551	marró,groc,negre	comuna S.XIV-XIX	plat	PO	TO	1500 - 1899	FONS MARRÓ AMB TRAÇOS GROCS I	ZF35	

[076/21]

[Plaça de Sarrià, 2-3-4]

Director: [Medina Guerrero, Esther]

Empresa: [ATICS S.L.]

						indeterminable					NEGRES.		
076/21 - 1067		2	SF	18551	marró, negre	comuna S.XIV-XIX indeterminable	cassola	PO	TO	1500 - 1899	TRAÇOS NEGRES.	ZF35	
076/21 - 1067		1	VO	18551	marró	comuna S.XIV-XIX indeterminable	cassola	PO	TO	1500 - 1899		ZF35	
076/21 - 1067		2	VO	18551	marró	comuna S.XIV-XIX indeterminable	plat	PO	TO	1500 - 1899		ZF35	
076/21 - 1067		1	VO	18551	marró	comuna S.XIV-XIX indeterminable	gibrell	PO	TO	1500 - 1899		ZF35	
076/21 - 1067		1	VO	18551	marró	comuna S.XIV-XIX indeterminable	gera	PO	TO	1500 - 1899		ZF35	
076/21 - 1067		4	SF	18551	marró	comuna S.XIV-XIX indeterminable	forma indeterminada	PO	TO	1500 - 1899		ZF35	
076/21 - 1067		1	VO	18550		comuna S.XIV-XIX indeterminable	test	PO	TO	1500 - 1899		ZF35	
076/21 - 2029		1	PS	18369	blau	sense tipologia	plat	PK	MO	1368 - 2000	PAISATGE DE BARCO AL MAR AMB DIFERENTS TONS DE BLAU.	ZF35	
076/21 - 2029		1	AG	18369		sense tipologia	tapadora	PK	MO	1368 - 2000		ZF35	
076/21 - 2029		1	SF	18369		sense tipologia	plat	PK	MO	1368 - 2000		ZF35	
076/21 - 2029		1	VO	18369		sense tipologia	tassa	PK	MO	1368 - 2000	NANSA.	ZF35	
076/21 - 2029		3	VO	18369		sense tipologia	tassa	PK	MO	1368 - 2000		ZF35	
076/21 - 2029		1	FO	18369		sense tipologia	tassa	PK	MO	1368 - 2000	GALLONS.	ZF35	
076/21 - 2029		1	VO	18369	reflex daurat	sense tipologia	tapadora	PK	MO	1368 - 2000	UN FILET DAURAT.	ZF35	

[076/21]

[Plaça de Sarrià, 2-3-4]

Director: [Medina Guerrero, Esther]

Empresa: [ATICS S.L.]

076/21 - 2029		4	VO	18369		sense tipologia	ampolla	PK	MO	1368 - 2000		ZF35	
076/21 - 2029		5	SF	18369		sense tipologia	tassa	PK	MO	1368 - 2000	RELLEU DE GALLONS.	ZF35	
076/21 - 2029		1	NA	18395	transfer printed negre	sense tipologia	tassa	PK	TO	1740 - 2000	TIPUS PICKMAN. DECORACIÓ DE PAISATGE I MOTIUS GEOMÈTRICS.	ZF35	
076/21 - 2029		1	VO	18395	transfer printed negre	sense tipologia	tassa	PK	TO	1740 - 2000	TIPUS PICKMAN. DECORACIÓ DE PAISATGE I MOTIUS GEOMÈTRICS.	ZF35	
076/21 - 2029		1	PS	18395		sense tipologia	fireta	PO	TO	1740 - 2000	GROC. FORMA BACÍ.	ZF35	
076/21 - 2029		1	PS	18395	pisa refinada pintada policroma	sense tipologia	tassa	PO	TO	1740 - 2000	EL LLAVI TÉ UN FILET EN COLOR MARRÓ.	ZF35	
076/21 - 2029		1	SF	18395	pisa refinada pintada en blau	sense tipologia	plat	PO	TO	1740 - 2000	4 FILETS EN BLAU. MOTIU CENTRAL DE 4 CERCLES CONCÈNTRICS.	ZF35	
076/21 - 2029		3	NA	18395		sense tipologia	forma indeterminada	PO	TO	1740 - 2000	BLANC.	ZF35	
076/21 - 2029		1	SF	18395		sense tipologia	tassa	PO	TO	1740 - 2000		ZF35	
076/21 - 2029		1	SF	18395		sense tipologia	plat	PO	TO	1740 - 2000	CREMADA.	ZF35	
076/21 - 2029		4	VO	18395		sense tipologia	plat	PO	TO	1740 - 2000	BLANC.	ZF35	
076/21 - 2029		1	VO	18395		sense tipologia	plat	PO	TO	1740 - 2000	CREMADA.	ZF35	
076/21 - 2029		1	SF	18551	marró	comuna S.XIV- XIX indeterminable	forma indeterminada	PO	TO	1500 - 1899		ZF35	
076/21 - 2029		1	FO	18551	marró	comuna S.XIV- XIX indeterminable	forma indeterminada	PO	TO	1500 - 1899		ZF35	
076/21 - 2029		1	VO	18551	marró	comuna S.XIV- XIX indeterminable	olla	PO	TO	1500 - 1899	AMB NANSA.	ZF35	

[076/21]
[Plaça de Sarrià, 2-3-4]
Director: [Medina Guerrero, Esther]
Empresa: [ATICS S.L.]

076/21 - 2029		2	VO	18551	marró	comuna S.XIV-XIX indeterminable	olla	PO	TO	1500 - 1899		ZF35	
076/21 - 2029		1	VO	18551	marró	comuna S.XIV-XIX indeterminable	gerra	PO	TO	1500 - 1899	AMB NANSA.	ZF35	
076/21 - 2029		3	SF	18551	marró	comuna S.XIV-XIX indeterminable	forma indeterminada	PO	TO	1500 - 1899		ZF35	
076/21 - 2029		2	VO	18551	marró	comuna S.XIV-XIX indeterminable	forma indeterminada	PO	TO	1500 - 1899		ZF35	
076/21 - 4081		1	FO	18550	marró	comuna S.XIV-XIX indeterminable	guardiola	PO	TO	1500 - 1899		ZF35	
076/21 - 4081		1	VO	18551	marró	comuna S.XIV-XIX indeterminable	olla	PO	TO	1500 - 1899	AMB NANSA.	ZF35	
076/21 - 1072		10	SD	60101		sense tipologia	forma indeterminada		PF			ZF35	
076/21 - 3088		1	SD	60101		sense tipologia	forma indeterminada		PF			ZF35	
076/21 - 2019		1	SD	60101		sense tipologia	forma indeterminada		PF			ZF35	
076/21 - 3027		1	SD	60101		sense tipologia	forma indeterminada		PF			ZF35	
076/21 - 1148		1	SD	60108		sense tipologia	forma indeterminada		PF			ZF35	
076/21 - 3090		5	SD	60101		sense tipologia	forma indeterminada		PF			ZF35	
076/21 - 3074		2	SD	60101		sense tipologia	forma indeterminada		PF			ZF35	
076/21 - 1008		3	SD	60101		sense tipologia	forma		PF			ZF35	

[076/21]
[Plaça de Sarrià, 2-3-4]
Director: [Medina Guerrero, Esther]
Empresa: [ATICS S.L.]

						indeterminada							
076/21 - 7043		1	SD	60101		sense tipologia forma indeterminada		PF				ZF35	
076/21 - 3066		15	SD	60101		sense tipologia forma indeterminada		PF				ZF35	
076/21 - 3068		3	SD	60101		sense tipologia forma indeterminada		PF				ZF35	
076/21 - 3057		10	SD	60101		sense tipologia forma indeterminada		PF				ZF35	
076/21 - 3142		2	SD	60101		sense tipologia forma indeterminada		PF				ZF35	
076/21 - 2025		5	SD	60101		sense tipologia forma indeterminada		PF				ZF35	
076/21 - 2055		3	SD	60101		sense tipologia forma indeterminada		PF				ZF35	
076/21 - 2050		4	SD	60101		sense tipologia forma indeterminada		PF				ZF35	
076/21 - 3098		3	SD	60101		sense tipologia forma indeterminada		PF				ZF35	
076/21 - 5026		1	SD	60108		sense tipologia forma indeterminada		PF				ZF35	
076/21 - 3060		1	SD	60101		sense tipologia forma indeterminada		PF				ZF35	
076/21 - 3083		1	SD	60101		sense tipologia forma indeterminada		PF				ZF35	
076/21 - 2050		4	SD	60101		sense tipologia forma indeterminada		PF				ZF35	
076/21 - 4054		7	SD	60101		sense tipologia forma indeterminada		PF				ZF35	
076/21 - 5026		6	SD	60101		sense tipologia forma indeterminada		PF				ZF35	

[076/21]
[Plaça de Sarrià, 2-3-4]
Director: [Medina Guerrero, Esther]
Empresa: [ATICS S.L.]

076/21 - 3100		3	SD	60101		sense tipologia	forma indeterminada		PF			ZF35	
076/21 - 3071		12	SD	60101		sense tipologia	forma indeterminada		PF			ZF35	
076/21 - 4066		4	SD	60101		sense tipologia	forma indeterminada		PF			ZF35	
076/21 - 1047		5	SD	60101		sense tipologia	forma indeterminada		PF			ZF35	
076/21 - 7024		3	SD	60101		sense tipologia	forma indeterminada		PF			ZF35	
076/21 - 3032		2	SD	60101		sense tipologia	forma indeterminada		PF			ZF35	
076/21 - 3155		11	SD	60101		sense tipologia	forma indeterminada		PF			ZF35	
076/21 - 4049		11	SD	60101		sense tipologia	forma indeterminada		PF			ZF35	
076/21 - 2022		8	SD	60101		sense tipologia	forma indeterminada		PF			ZF35	
076/21 - 1049		5	SD	60101		sense tipologia	forma indeterminada		PF			ZF35	
076/21 - 7018		4	SD	60101		sense tipologia	forma indeterminada		PF			ZF35	
076/21 - 2054		9	SD	60101		sense tipologia	forma indeterminada		PF			ZF35	
076/21 - 1022		3	SD	60101		sense tipologia	forma indeterminada		PF			ZF35	
076/21 - 1043		2	SD	60108		sense tipologia	forma indeterminada		PF			ZF35	
076/21 - 3025		2	SD	60101		sense tipologia	forma indeterminada		PF			ZF35	
076/21 - 7022		1	SD	60101		sense tipologia	forma indeterminada		PF			ZF35	

[076/21]
[Plaça de Sarrià, 2-3-4]
Director: [Medina Guerrero, Esther]
Empresa: [ATICS S.L.]

076/21 - 2034		7	SD	60101		sense tipologia	forma indeterminada		PF			ZF35	
076/21 - 3058		12	SD	60101		sense tipologia	forma indeterminada		PF			ZF35	
076/21 - 1011		5	SD	60101		sense tipologia	forma indeterminada		PF			ZF35	
076/21 - 1055		10	SD	60101		sense tipologia	forma indeterminada		PF			ZF35	
076/21 - 4098		23	SD	60101		sense tipologia	forma indeterminada		PF			ZF35	
076/21 - 1043		28	SD	60101		sense tipologia	forma indeterminada		PF			ZF35	
076/21 - 3152		81	SD	60101		sense tipologia	forma indeterminada		PF			ZF35	
076/21 - 3026		25	SD	60101		sense tipologia	forma indeterminada		PF			ZF35	
076/21 - 4080		9	SD	60101		sense tipologia	forma indeterminada		PF			ZF35	
076/21 - 7043		3	SD	60101		sense tipologia	forma indeterminada		PF			ZF35	
076/21 - 7017		2	SD	60101		sense tipologia	forma indeterminada		PF			ZF35	
076/21 - 3142		8	SD	60101		sense tipologia	forma indeterminada		PF			ZF35	
076/21 - 2040		1	VO	19613		sense tipologia	rajola	PO	RM	1700 - 1900	MOTIU GEOMÈTRIC AMB GROC, NEGRE, TARONJA.	ZF35	
076/21 - 2040		1	SF	18395		sense tipologia	plat	PO	TO	1740 - 2000	TRAÇOS DEC OLOR BLAU I TARONJA.	ZF35	
076/21 - 2040		1	VO	18503		sense tipologia	plat	PO	TO	1615 - 1830	ESTIL DE L'ARRACADA O CRONOLOGIA POSTERIOR.	ZF35	

[076/21]	[Plaça de Sarrià, 2-3-4]
Director: [Medina Guerrero, Esther]	Empresa: [ATICS S.L.]

076/21 - 2040		1	VO	18551	groc,verd	comuna S.XIV-XIX indeterminable	plat	PO	TO	1500 - 1899	INTERIOR GROC, EXTERIOR VERD. TRAÇOS MARRONS.	ZF35	
076/21 - 2040		1	VO	18551	groc,verd	comuna S.XIV-XIX indeterminable	plat	PO	TO	1500 - 1899	INTERIOR GROC, EXTERIOR VERD.	ZF35	
076/21 - 2040		1	VO	18551	groc,verd	comuna S.XIV-XIX indeterminable	bací	PO	TO	1500 - 1899	INTERIOR GROC, EXTERIOR VERD.	ZF35	
076/21 - 2040		1	AN	18551	groc,verd	comuna S.XIV-XIX indeterminable	bací	PO	TO	1500 - 1899	INTERIOR GROC, EXTERIOR VERD.	ZF35	
076/21 - 2040		4	SF	18551	groc,verd	comuna S.XIV-XIX indeterminable	bací	PO	TO	1500 - 1899	INTERIOR GROC, EXTERIOR VERD.	ZF35	
076/21 - 2040		1	NA	18551	verd	comuna S.XIV-XIX indeterminable	forma indeterminada	PO	TO	1500 - 1899		ZF35	
076/21 - 2040		1	FO	18551	verd,melat	comuna S.XIV-XIX indeterminable	forma indeterminada	PO	TO	1500 - 1899	EXTERIOR VERD, INTERIOR MELAT.	ZF35	
076/21 - 2040		6	VO	18551	verd	comuna S.XIV-XIX indeterminable	olla	PO	TO	1500 - 1899		ZF35	
076/21 - 2040		6	SF	18551	verd	comuna S.XIV-XIX indeterminable	olla	PO	TO	1500 - 1899		ZF35	
076/21 - 2040		1	FO	18551	groc	comuna S.XIV-XIX indeterminable	gerra	PO	TO	1500 - 1899	FONS GROC AMB TRAÇOS VERDS I MARRONS. POSSIBLE FIRETA.	ZF35	
076/21 - 2040		1	SF	18551	marró	comuna S.XIV-XIX indeterminable	forma indeterminada	PO	TO	1500 - 1899	MOTIU ESPIRALIFORME EN GROC.	ZF35	

[076/21]
[Plaça de Sarrià, 2-3-4]
Director: [Medina Guerrero, Esther]
Empresa: [ATICS S.L.]

076/21 - 2040		1	NA	18551	marró	comuna S.XIV-XIX indeterminable	forma indeterminada	PO	TO	1500 - 1899	TRAÇOS EN GROC.	ZF35	
076/21 - 2040		1	SF	18551	marró	comuna S.XIV-XIX indeterminable	forma indeterminada	PO	TO	1500 - 1899	TRAÇOS EN GROC.	ZF35	
076/21 - 2040		1	PS	18551	marró	comuna S.XIV-XIX indeterminable	plat	PO	TO	1500 - 1899	MOTIU CENTRAL VEGETAL EN GROC.	ZF35	
076/21 - 2040		1	VO	18551	marró	comuna S.XIV-XIX indeterminable	plat	PO	TO	1500 - 1899	2 TRAÇOS EN GROC.	ZF35	
076/21 - 2040		1	VO	18551	marró	comuna S.XIV-XIX indeterminable	escudella	PO	TO	1500 - 1899		ZF35	
076/21 - 2040		3	NA	18551	marró	comuna S.XIV-XIX indeterminable	forma indeterminada	PO	TO	1500 - 1899		ZF35	
076/21 - 2040		1	VO	18551	marró	comuna S.XIV-XIX indeterminable	olla	PO	TO	1500 - 1899		ZF35	
076/21 - 2040		2	VO	18551	marró	comuna S.XIV-XIX indeterminable	cassola	PO	TO	1500 - 1899		ZF35	
076/21 - 2040		1	BR	18551	marró	comuna S.XIV-XIX indeterminable	forma indeterminada	PO	TO	1500 - 1899		ZF35	
076/21 - 2040		3	VO	18551	marró	comuna S.XIV-XIX indeterminable	plat	PO	TO	1500 - 1899		ZF35	
076/21 - 2040		1	VO	18551	marró	comuna S.XIV-XIX indeterminable	gerra	PO	TO	1500 - 1899	AMB NANSA.	ZF35	
076/21 - 2040		3	FO	18551	marró	comuna S.XIV-	forma	PO	TO	1500 - 1899		ZF35	

						XIX indeterminable	indeterminada						
076/21 - 2040		5	SF	18551	marró	comuna S.XIV- XIX indeterminable	olla	PO	TO	1500 - 1899		ZF35	
076/21 - 2040		6	SF	18551	marró	comuna S.XIV- XIX indeterminable	tapadora	PO	TO	1500 - 1899		ZF35	
076/21 - 2040		6	SF	18551	marró	comuna S.XIV- XIX indeterminable	tapadora	PO	TO	1500 - 1899		ZF35	
076/21 - 2040		1	SF	30003		sense tipologia			VR			ZF35	
076/21 - 2040		1	VO	18550		comuna S.XIV- XIX indeterminable	tub	PO	TO	1500 - 1899		ZF35	
076/21 - 2040		1	PS	18551	marró	comuna S.XIV- XIX indeterminable	tapadora	PO	TO	1500 - 1899		ZF35	
076/21 - 2040		1	VO	18551	marró	comuna S.XIV- XIX indeterminable	tapadora	PO	TO	1500 - 1899		ZF35	
076/21 - 2040		2	NA	18551	marró	comuna S.XIV- XIX indeterminable	olla	PO	TO	1500 - 1899		ZF35	
076/21 - 2040		2	VO	18551	marró	comuna S.XIV- XIX indeterminable	cassola	PO	TO	1500 - 1899		ZF35	
076/21 - 2040		3	FO	18551	marró	comuna S.XIV- XIX indeterminable	forma indeterminada	PO	TO	1500 - 1899		ZF35	
076/21 - 2040		1	PE	18551	marró	comuna S.XIV- XIX indeterminable	forma indeterminada	PO	TO	1500 - 1899		ZF35	

[076/21]
[Plaça de Sarrià, 2-3-4]
Director: [Medina Guerrero, Esther]
Empresa: [ATICS S.L.]

076/21 - 2040		2	SF	18551	marró	comuna S.XIV-XIX indeterminable	forma indeterminada	PO	TO	1500 - 1899		ZF35	
076/21 - 2040		4	SF	18551	marró	comuna S.XIV-XIX indeterminable	forma indeterminada	PO	TO	1500 - 1899		ZF35	
076/21 - 2040		1	AN	18551	verd	comuna S.XIV-XIX indeterminable	forma indeterminada	PO	TO	1500 - 1899		ZF35	
076/21 - 2040		4	SF	18551	verd	comuna S.XIV-XIX indeterminable	forma indeterminada	PO	TO	1500 - 1899		ZF35	
076/21 - 2040		2	NA	18551	verd	comuna S.XIV-XIX indeterminable	forma indeterminada	PO	TO	1500 - 1899		ZF35	
076/21 - 2040		3	VO	18551	verd	comuna S.XIV-XIX indeterminable	olla	PO	TO	1500 - 1899		ZF35	
076/21 - 2040		1	NA	18551	verd,groc	comuna S.XIV-XIX indeterminable	forma indeterminada	PO	TO	1500 - 1899	EXTERIOR VERD, INTERIOR GROC.	ZF35	
076/21 - 2040		1	SF	18551	verd,groc	comuna S.XIV-XIX indeterminable	forma indeterminada	PO	TO	1500 - 1899	EXTERIOR VERD, INTERIOR GROC.	ZF35	
076/21 - 2040		1	SF	18551	groc	comuna S.XIV-XIX indeterminable	forma indeterminada	PO	TO	1500 - 1899		ZF35	
076/21 - 2040		1	VO	18551	marró,groc	comuna S.XIV-XIX indeterminable	plat	PO	TO	1500 - 1899	FONS MARRÓ AMB PGARLANDES EN GROC.	ZF35	
076/21 - 2040		3	VO	18551	marró,groc	comuna S.XIV-XIX indeterminable	plat	PO	TO	1500 - 1899	FONS MARRÓ AMB PUNTS I TRAÇOS EN GROC.	ZF35	
076/21 - 2040		2	SF	18551	marró,groc	comuna S.XIV-	càntir	PO	TO	1500 - 1899	FONS MARRÓ AMB	ZF35	

						XIX indeterminable					PUNTS I LÍNIES PARAL·LELES EN GROC.		
076/21 - 2040		1	VO	18551	marró,groc	comuna S.XIV- XIX indeterminable	plat	PO	TO	1500 - 1899	EXTERIOR MARRÓ, INTERIOR FONTS GROC AMB MOTIUS FLORALS EN MARRÓ I VERD.	ZF35	
076/21 - 2040		1	PS	18551	marró,groc	comuna S.XIV- XIX indeterminable	plat	PO	TO	1500 - 1899	EXTERIOR MARRÓ, INTERIOR GROC.	ZF35	
076/21 - 2040		1	SF	18503		sense tipologia	plat	PO	TO	1615 - 1830	DITADA.	ZF35	
076/21 - 2040		1	FO	18390		sense tipologia	got	PO	TO	1500 - 1799		ZF35	
076/21 - 5044		1	SF	18551	marró	comuna S.XIV- XIX indeterminable	forma indeterminada	PO	TO	1500 - 1899		ZF35	
076/21 - 5044		1	SF	18551	marró	comuna S.XIV- XIX indeterminable	forma indeterminada	PO	TO	1500 - 1899		ZF35	
076/21 - 5044		1	VO	18551	verd	comuna S.XIV- XIX indeterminable	olla	PR	TO	1500 - 1899		ZF35	
076/21 - 5044		1	PS	18395		sense tipologia	tinter	PK	TO	1740 - 2000		ZF35	
076/21 - 5067		1	SF	18550		comuna S.XIV- XIX indeterminable	plat	PO	TO	1500 - 1899		ZF35	
076/21 - 5067		1	SF	18551	marró	comuna S.XIV- XIX indeterminable	forma indeterminada	PO	TO	1500 - 1899		ZF35	
076/21 - 5067		1	VO	18395	pisa refinada pintada en blau	sense tipologia	plat	PO	TO	1740 - 2000	FILET BLAU AL LLAVI I TRAÇ EN MARRÓ.	ZF35	
076/21 - 5041		1	SF	18551	marró	comuna S.XIV- XIX indeterminable	olla	PO	TO	1500 - 1899		ZF35	

[076/21]

[Plaça de Sarrià, 2-3-4]

Director: [Medina Guerrero, Esther]

Empresa: [ATICS S.L.]

076/21 - 4050		1	SF	18551	marró	comuna S.XIV-XIX indeterminable	plat	PO	TO	1500 - 1899		ZF35	
076/21 - 4050		1	SF	18503		sense tipologia	plat	PO	TO	1615 - 1830	ORLES DIVERSES.	ZF35	
076/21 - 5070		1	VO	18551	verd	comuna S.XIV-XIX indeterminable	olla	PO	TO	1500 - 1899		ZF35	
076/21 - 5070		1	VO	18551	marró	comuna S.XIV-XIX indeterminable	gerra	PO	TO	1500 - 1899	TONALITAT METÀL·LICA. POSTERIOR SEGLE XVIII.	ZF35	
076/21 - 5045		1	VO	18550		comuna S.XIV-XIX indeterminable	servidora	PO	TO	1500 - 1899		ZF35	
076/21 - 5045		1	VO	18550		comuna S.XIV-XIX indeterminable	escudella	PO	TO	1500 - 1899		ZF35	
076/21 - 5045		1	SF	18551	melat	comuna S.XIV-XIX indeterminable	forma indeterminada	PO	TO	1500 - 1899		ZF35	
076/21 - 5045		1	SF	18551	verd	comuna S.XIV-XIX indeterminable	forma indeterminada	PO	TO	1500 - 1899		ZF35	
076/21 - 5045		3	VO	18551	marró	comuna S.XIV-XIX indeterminable	plat	PO	TO	1500 - 1899		ZF35	
076/21 - 5045		1	SF	18551	marró	comuna S.XIV-XIX indeterminable	forma indeterminada	PO	TO	1500 - 1899		ZF35	
076/21 - 5045		1	FO	18395		sense tipologia	plat	PK	TO	1740 - 2000		ZF35	
076/21 - 5045		1	FO	17152	verd/estany,negre/manganès	pisa decorada S.XIII-XIV indeterminable	plat	PO	TO	1200 - 1499		ZF35	

[076/21]	[Plaça de Sarrià, 2-3-4]
Director: [Medina Guerrero, Esther]	Empresa: [ATICS S.L.]

076/21 - 5045		1	SF	17150	negre/manganès	pisa arcaica indeterminable	escudella	PO	TO	1230 - 1299		ZF35	
076/21 - 5045		1	VO	17150	negre/manganès	pisa arcaica indeterminable	escudella	PO	TO	1230 - 1299		ZF35	
076/21 - 3168		1	SF	18551	verd	comuna S.XIV- XIX indeterminable	forma indeterminada	PO	TO	1500 - 1899	CARACATERISTIC DEL SEGLE XVIII.	ZF35	
076/21 - 3168		1	SF	18503		sense tipologia	forma indeterminada	PO	TO	1615 - 1830		ZF35	
076/21 - 3168		3	SF	18551	marró	comuna S.XIV- XIX indeterminable	forma indeterminada	PO	TO	1500 - 1899		ZF35	
076/21 - 5045		1	FO	18503		sense tipologia	plat	PO	TO	1615 - 1830	BOTIFARRA.	ZF35	
076/21 - 5055		1	SF	18551	verd	comuna S.XIV- XIX indeterminable	forma indeterminada	PO	TO	1500 - 1899		ZF35	
076/21 - 5055		1	VO	19650	blau	sense tipologia	rajola	PO	RM	1300 - 2000	ESTIL MARMORITZAT EN DOS TONS DE BLAU. POSTERIOR A 1930.	ZF35	
076/21 - 5055		1	SF	18503		sense tipologia	escudella	PO	TO	1615 - 1830	ORLES DIVERSES.	ZF35	
076/21 - 5038		1	SF	18551	groc,marró,verd	comuna S.XIV- XIX indeterminable	forma indeterminada	PO	TO	1500 - 1899	D'ESTIL MARMORITZAT. FONS GROC.	ZF35	
076/21 - 5046		1	SF	18551	marró	comuna S.XIV- XIX indeterminable	plat	PO	TO	1500 - 1899		ZF35	
076/21 - 5046		1	VO	18551	marró	comuna S.XIV- XIX indeterminable	plat	PO	TO	1500 - 1899		ZF35	
076/21 - 5046		1	SF	18551	groc,marró,verd	comuna S.XIV- XIX indeterminable	plat	PO	TO	1500 - 1899	FONS GROC.	ZF35	

[076/21]

[Plaça de Sarrià, 2-3-4]

Director: [Medina Guerrero, Esther]

Empresa: [ATICS S.L.]

076/21 - 5038		1	VO	18395	pisa refinada pintada en blau	sense tipologia	plat	PK	TO	1800 - 1830	BLAU COBALT AMB MOTIUS FLORALS.	ZF35	
076/21 - 5038		1	VO	18395	transfer printed negre	sense tipologia	plat	PK	TO	1740 - 2000	TIPUS PICKMAN. MOTIU DE PAISATGE.	ZF35	
076/21 - 5038		1	SF	18503		sense tipologia	plat	PO	TO	1615 - 1830	ORLA DE POBLET	ZF35	
076/21 - 5038		1	NA	18450		sense tipologia	got	PK	TO	1500 - 1799		ZF35	
076/21 - 5038		1	VO	18450		sense tipologia	got	PK	TO	1500 - 1799		ZF35	
076/21 - 5038		1	PS	18450		sense tipologia	plat	PO	TO	1500 - 1799		ZF35	
076/21 - 5038		1	VO	18450		sense tipologia	plat	PK	TO	1500 - 1799		ZF35	
076/21 - 5038		1	VO	18551	marró	comuna S.XIV-XIX indeterminable	plat	PO	TO	1500 - 1899		ZF35	
076/21 - 5038		1	SF	18551	verd	comuna S.XIV-XIX indeterminable	forma indeterminada	PO	TO	1500 - 1899		ZF35	
076/21 - 5038		1	SF	18551	groc	comuna S.XIV-XIX indeterminable	forma indeterminada	PO	TO	1500 - 1899		ZF35	
076/21 - 5038		1	VO	18551	marró	comuna S.XIV-XIX indeterminable	escudella	PO	TO	1500 - 1899		ZF35	
076/21 - 5038		2	SF	18551	marró	comuna S.XIV-XIX indeterminable	forma indeterminada	PO	TO	1500 - 1899		ZF35	
076/21 - 5038		1	SF	18551	marró	comuna S.XIV-XIX indeterminable	forma indeterminada	PO	TO	1500 - 1899		ZF35	
076/21 - 5038		3	SF	18551	marró	comuna S.XIV-XIX indeterminable	forma indeterminada	PO	TO	1500 - 1899		ZF35	
076/21 - 5038		1	SF	18550		comuna S.XIV-XIX	forma indeterminada	PR	TO	1500 - 1899		ZF35	

						indeterminable							
076/21 - 5038		1	SF	18550		comuna S.XIV-XIX indeterminable	forma indeterminada	PO	TO	1500 - 1899		ZF35	
076/21 - 5048		1	SF	18500		sense tipologia	escudella	PO	TO	1480 - 1650		ZF35	
076/21 - 5048		2	VO	18500		sense tipologia	escudella	PO	TO	1480 - 1650		ZF35	
076/21 - 5048		1	SF	18503		sense tipologia	forma indeterminada	PO	TO	1615 - 1830		ZF35	
076/21 - 5048		1	SF	18551	verd	comuna S.XIV-XIX indeterminable	forma indeterminada	PO	TO	1500 - 1899		ZF35	
076/21 - 5048		2	SF	18551	marró	comuna S.XIV-XIX indeterminable	forma indeterminada	PO	TO	1500 - 1899		ZF35	
076/21 - 5048		1	NA	18551	verd	comuna S.XIV-XIX indeterminable	forma indeterminada	PO	TO	1500 - 1899		ZF35	
076/21 - 5048		1	VO	18550		comuna S.XIV-XIX indeterminable	plat	PO	TO	1500 - 1899		ZF35	
076/21 - 5046		1	SF	18503		sense tipologia	plat	PO	TO	1615 - 1830	CORBATA	ZF35	
076/21 - 5046		3	SF	18551	marró	comuna S.XIV-XIX indeterminable	forma indeterminada	PO	TO	1500 - 1899		ZF35	
076/21 - 5046		2	SF	18550		comuna S.XIV-XIX indeterminable	forma indeterminada	PO	TO	1500 - 1899		ZF35	
076/21 - 5065		1	SF	18550		comuna S.XIV-XIX indeterminable		PR	TO	1500 - 1899	VERDÚ.	ZF35	
076/21 - 5065		2	SF	18550		comuna S.XIV-XIX indeterminable		PO	TO	1500 - 1899		ZF35	

076/21 - 5040		2	SF	18503		sense tipologia	forma indeterminada	PO	TO	1615 - 1830		ZF35	
076/21 - 5040		1	SF	18551	negre	comuna S.XIV-XIX indeterminable	olla	PO	TO	1500 - 1899		ZF35	
076/21 - 5040		1	VO	18551	verd	comuna S.XIV-XIX indeterminable	gibrell	PO	TO	1500 - 1899		ZF35	
076/21 - 5040		1	NA	18551	groc,verd	comuna S.XIV-XIX indeterminable	forma indeterminada	PO	TO	1500 - 1899	FONS GROC AMB TAQUES VERDES.	ZF35	
076/21 - 5047		1	SF	18390		sense tipologia	plat	PO	TO	1500 - 1799		ZF35	
076/21 - 5047		1	SF	18395	pisa refinada pintada policroma	sense tipologia	plat	PO	TO	1740 - 2000	BLAU, NEGRE I TARONJA.	ZF35	
076/21 - 5047		1	FO	18551	marró	comuna S.XIV-XIX indeterminable	forma indeterminada	PO	TO	1500 - 1899		ZF35	
076/21 - 5047		1	SF	18550		comuna S.XIV-XIX indeterminable	forma indeterminada	PO	TO	1500 - 1899		ZF35	
076/21 - 5047		1	BR	18550		comuna S.XIV-XIX indeterminable	càntir	PR	TO	1500 - 1899		ZF35	
076/21 - 5045		3	SF	18551	verd	comuna S.XIV-XIX indeterminable	olla	PR	TO	1500 - 1899		ZF35	
076/21 - 5045		2	VO	18551	verd	comuna S.XIV-XIX indeterminable	olla	PR	TO	1500 - 1899		ZF35	
076/21 - 5045		1	VO	18551	marró,groc	comuna S.XIV-XIX indeterminable	plat	PO	TO	1500 - 1899	EXTERIOR AMB TRAÇOS NEGRES I INTERIOR AMB TRAÇOS VERDS.	ZF35	

076/21 - 5045		1	VO	18551	marró	comuna S.XIV-XIX indeterminable	olla	PO	TO	1500 - 1899		ZF35	
076/21 - 5045		1	VO	18551		comuna S.XIV-XIX indeterminable	forma indeterminada	PO	TO	1500 - 1899	MALMÈS.	ZF35	
076/21 - 5045		1	NA	18551	verd	comuna S.XIV-XIX indeterminable	forma indeterminada	PO	TO	1500 - 1899		ZF35	
076/21 - 5045		1	SF	17152		pisa decorada S.XIII-XIV indeterminable	forma indeterminada	PO	TO	1200 - 1499	MOTIU RETICULAT.	ZF35	
076/21 - 5045		4	SF	18550		comuna S.XIV-XIX indeterminable	forma indeterminada	PO	TO	1500 - 1899		ZF35	
076/21 - 5074		2	SF	18551	marró,verd	comuna S.XIV-XIX indeterminable	forma indeterminada	PO	TO	1500 - 1899		ZF35	
076/21 - 5074		1	SF	18551	marró,verd	comuna S.XIV-XIX indeterminable	forma indeterminada	PO	TO	1500 - 1899		ZF35	
076/21 - 5074		1	NA	18551	marró	comuna S.XIV-XIX indeterminable	forma indeterminada	PO	TO	1500 - 1899		ZF35	
076/21 - 5074		5	SF	18551	marró	comuna S.XIV-XIX indeterminable	forma indeterminada	PO	TO	1500 - 1899		ZF35	
076/21 - 5074		3	SF	18550		comuna S.XIV-XIX indeterminable	forma indeterminada	PO	TO	1500 - 1899		ZF35	
076/21 - 1073		2	VO	18551	marró	comuna S.XIV-XIX indeterminable	forma indeterminada	PO	TO	1500 - 1899		ZF35	
076/21 - 1073		1	VO	18551	marró	comuna S.XIV-	escudella	PO	TO	1500 - 1899		ZF35	

						XIX indeterminable							
076/21 - 1073		1	SF	18551	groc,verd	comuna S.XIV- XIX indeterminable	plat	PO	TO	1500 - 1899		ZF35	
076/21 - 1073		1	VO	18551	groc	comuna S.XIV- XIX indeterminable	plat	PO	TO	1500 - 1899	GOTES MARRONS.	ZF35	
076/21 - 1073		2	VO	18551	groc	comuna S.XIV- XIX indeterminable	plat	PO	TO	1500 - 1899		ZF35	
076/21 - 1073		1	NA	18551	groc	comuna S.XIV- XIX indeterminable	forma indeterminada	PO	TO	1500 - 1899		ZF35	
076/21 - 5045		1	SF	18395		sense tipologia	plat	PK	TO	1740 - 2000		ZF35	
076/21 - 5045		1	VO	18551	groc	comuna S.XIV- XIX indeterminable	plat	PO	TO	1500 - 1899	FONS GROC AMB TRAÇOS VERDS I MARRONS.	ZF35	
076/21 - 5045		1	VO	18551	marró	comuna S.XIV- XIX indeterminable	escudella	PO	TO	1500 - 1899		ZF35	
076/21 - 5045		1	SF	18551	melat,verd	comuna S.XIV- XIX indeterminable	forma indeterminada	PO	TO	1500 - 1899		ZF35	
076/21 - 5045		1	SF	18551	marró	comuna S.XIV- XIX indeterminable	plat	PO	TO	1500 - 1899	UN FILET EN GROC.	ZF35	
076/21 - 5045		1	SF	18551	marró	comuna S.XIV- XIX indeterminable	forma indeterminada	PO	TO	1500 - 1899		ZF35	
076/21 - 5045		1	SF	18551	marró	comuna S.XIV- XIX indeterminable	forma indeterminada	PO	TO	1500 - 1899		ZF35	

[076/21]
[Plaça de Sarrià, 2-3-4]
Director: [Medina Guerrero, Esther]
Empresa: [ATICS S.L.]

076/21 - 5045	1	SF	18550		comuna S.XIV-XIX indeterminable	forma indeterminada	PR	TO	1500 - 1899		ZF35	
076/21 - 5045	1	FO	18550		comuna S.XIV-XIX indeterminable	forma indeterminada	PO	TO	1500 - 1899		ZF35	
076/21 - 5045	1	VO	19605	marró	sense tipologia	rajola	PO	RM	1300 - 1500		ZF35	
076/21 - 5045	1	VO	18550		comuna S.XIV-XIX indeterminable	tub	PO	TO	1500 - 1899		ZF35	
076/21 - 5045	4	SF	18550		comuna S.XIV-XIX indeterminable	forma indeterminada	PO	TO	1500 - 1899		ZF35	
076/21 - 4052	1	SF	18390		sense tipologia	plat	PO	TO	1500 - 1799		ZF35	
076/21 - 4052	1	VO	18503	Bérain	sense tipologia	plat	PO	TO	1615 - 1890		ZF35	
076/21 - 4052	1	VO	18503	sèrie blava (influència de Savona)	sense tipologia	plat	PO	TO	1615 - 1830		ZF35	
076/21 - 4052	1	VO	18551	marró	comuna S.XIV-XIX indeterminable	plat	PO	TO	1500 - 1899	MEANDRES EN GROC I FILET EN GROC.	ZF35	
076/21 - 4052	1	VO	18551	marró	comuna S.XIV-XIX indeterminable	plat	PO	TO	1500 - 1899		ZF35	
076/21 - 4052	1	SF	18551	marró	comuna S.XIV-XIX indeterminable	forma indeterminada	PO	TO	1500 - 1899		ZF35	
076/21 - 4052	3	SF	18551	marró	comuna S.XIV-XIX indeterminable	forma indeterminada	PO	TO	1500 - 1899		ZF35	
076/21 - 4052	1	PE	18550		comuna S.XIV-XIX indeterminable	forma indeterminada	PO	TO	1500 - 1899		ZF35	
076/21 - 5067	1	SF	18503		sense tipologia	plat	PO	TO	1615 - 1830	MALMESA.	ZF35	

076/21 - 5067		1	SF	18390	blanca	sense tipologia	forma indeterminada	PO	TO	1500 - 1930		ZF35	
076/21 - 5067		1	VO	18551	marró	comuna S.XIV-XIX indeterminable	olla	PO	TO	1500 - 1899		ZF35	
076/21 - 5067		1	SF	18395		sense tipologia	forma indeterminada	PK	TO	1740 - 2000		ZF35	
076/21 - 5067		1	PE	18551	marró	comuna S.XIV-XIX indeterminable	forma indeterminada	PO	TO	1500 - 1899		ZF35	
076/21 - 4062		1	VO	18395	pisa refinada pintada policroma	sense tipologia	plat	PK	TO	1740 - 2000	DOBLE FILET MORAT REPASSAT EN NEGRE I ORLA D'ULLS EN NEGRE I BLAU.	ZF35	
076/21 - 4062		1	SF	18395	transfer printed negre	sense tipologia	plat	PK	TO	1740 - 2000	MOTIUS VEGETALS.	ZF35	
076/21 - 4062		1	SF	18395		sense tipologia	got	PK	TO	1740 - 2000		ZF35	
076/21 - 4062		1	VO	18395		sense tipologia	got	PK	TO	1740 - 2000		ZF35	
076/21 - 4062		1	VO	18395	transfer printed negre	sense tipologia	got	PK	TO	1740 - 2000	MOTIUS VEGETALS.	ZF35	
076/21 - 4062		1	SF	18395	pisa refinada pintada en blau	sense tipologia	plat	PO	TO	1740 - 2000		ZF35	
076/21 - 4062		1	VO	18390	orles indeterminades	sense tipologia	forma indeterminada	PO	TO	1500 - 1799		ZF35	
076/21 - 4062		1	SF	18503	orles indeterminades	sense tipologia	plat	PO	TO	1615 - 1830		ZF35	
076/21 - 4062		1	VO	18390		sense tipologia	plat	PO	TO	1500 - 1799		ZF35	
076/21 - 4062		1	SF	18551	verd	comuna S.XIV-XIX indeterminable	forma indeterminada	PO	TO	1500 - 1899		ZF35	
076/21 - 4062		1	VO	18551	groc	comuna S.XIV-XIX indeterminable	plat	PO	TO	1500 - 1899		ZF35	
076/21 - 4062		1	AG	18551	marró,groc	comuna S.XIV-XIX indeterminable	forma indeterminada	PO	TO	1500 - 1899		ZF35	

[076/21]	[Plaça de Sarrià, 2-3-4]
Director: [Medina Guerrero, Esther]	Empresa: [ATICS S.L.]

076/21 - 4062		2	SF	18551	marró	comuna S.XIV-XIX indeterminable	plat	PO	TO	1500 - 1899	TRAÇOS GROCS.	ZF35	
076/21 - 4062		1	VO	18551	marró	comuna S.XIV-XIX indeterminable	cassola	PO	TO	1500 - 1899		ZF35	
076/21 - 4062		1	VO	18551	marró	comuna S.XIV-XIX indeterminable	escudella	PO	TO	1500 - 1899		ZF35	
076/21 - 4062		1	VO	18551	marró	comuna S.XIV-XIX indeterminable	plat	PO	TO	1500 - 1899		ZF35	
076/21 - 4062		2	VO	18551	marró	comuna S.XIV-XIX indeterminable	plat	PO	TO	1500 - 1899		ZF35	
076/21 - 4062		1	NA	18551	marró	comuna S.XIV-XIX indeterminable	forma indeterminada	PO	TO	1500 - 1899		ZF35	
076/21 - 4062		6	SF	18551	marró	comuna S.XIV-XIX indeterminable	forma indeterminada	PO	TO	1500 - 1899		ZF35	
076/21 - 4062		8	SF	18551	marró	comuna S.XIV-XIX indeterminable	forma indeterminada	PO	TO	1500 - 1899		ZF35	
076/21 - 4062		1	VO	18550		comuna S.XIV-XIX indeterminable	forma indeterminada	PR	TO	1500 - 1899		ZF35	
076/21 - 4062		4	VO	18550		comuna S.XIV-XIX indeterminable	forma indeterminada	PO	TO	1500 - 1899		ZF35	
076/21 - 5043		1	VO	18395		sense tipologia	plat	PK	TO	1740 - 2000	TRAÇOS EN MORAT I BLAU.	ZF35	
076/21 - 5043		1	VO	18395		sense tipologia	plat	PK	TO	1740 - 2000	3 FILETS EN VERD.	ZF35	

076/21 - 5043		1	VO	18395		sense tipologia	got	PK	TO	1740 - 2000		ZF35	
076/21 - 5043		1	SF	18503	orles indeterminades	sense tipologia	plat	PO	TO	1615 - 1830	DECORACIÓ MALMESA.	ZF35	
076/21 - 5043		1	VO	18503	orles indeterminades	sense tipologia	plat	PO	TO	1615 - 1830	DECORACIÓ MALMESA.	ZF35	
076/21 - 5043		1	SF	18503	orles indeterminades	sense tipologia	plat	PO	TO	1615 - 1830		ZF35	
076/21 - 5043		2	SF	17152		pisa decorada S.XIII-XIV indeterminable	plat	PO	TO	1200 - 1499		ZF35	
076/21 - 5043		1	NA	18551	verd	comuna S.XIV- XIX indeterminable	forma indeterminada	PO	TO	1500 - 1899		ZF35	
076/21 - 5043		1	SF	18551	verd	comuna S.XIV- XIX indeterminable	forma indeterminada	PO	TO	1500 - 1899		ZF35	
076/21 - 5043		1	BE	18551	verd	comuna S.XIV- XIX indeterminable	olla	PO	TO	1500 - 1899		ZF35	
076/21 - 5043		1	VO	18551	verd	comuna S.XIV- XIX indeterminable	olla	PO	TO	1500 - 1899		ZF35	
076/21 - 5043		1	VO	18551	verd	comuna S.XIV- XIX indeterminable	plat	PO	TO	1500 - 1899		ZF35	
076/21 - 5043		1	VO	18551	verd	comuna S.XIV- XIX indeterminable	olla	PO	TO	1500 - 1899		ZF35	
076/21 - 5043		1	SF	18551	groc	comuna S.XIV- XIX indeterminable	forma indeterminada	PO	TO	1500 - 1899		ZF35	
076/21 - 5043		1	VO	18551	groc	comuna S.XIV- XIX indeterminable	gibrell	PO	TO	1500 - 1899	PINTAT DE MARRÓ.	ZF35	
076/21 - 5043		1	FO	18551		comuna S.XIV- XIX	plat	PO	TO	1500 - 1899	MOTIU VEGETAL EN GROC.	ZF35	

						indeterminable							
076/21 - 5043		2	SF	18551	marró	comuna S.XIV-XIX indeterminable	forma indeterminada	PO	TO	1500 - 1899		ZF35	
076/21 - 5043		1	BR	18551	marró	comuna S.XIV-XIX indeterminable	forma indeterminada	PO	TO	1500 - 1899		ZF35	
076/21 - 5043		1	VO	18551	marró	comuna S.XIV-XIX indeterminable	cassola	PO	TO	1500 - 1899		ZF35	
076/21 - 5043		1	VO	18551	marró	comuna S.XIV-XIX indeterminable	escudella	PO	TO	1500 - 1899		ZF35	
076/21 - 5043		1	VO	18551	marró	comuna S.XIV-XIX indeterminable	plat	PO	TO	1500 - 1899	PERFORACIÓ I TRAÇOS GROCS.	ZF35	
076/21 - 5043		3	VO	18551	marró	comuna S.XIV-XIX indeterminable	plat	PO	TO	1500 - 1899		ZF35	
076/21 - 5043		1	SF	18550		comuna S.XIV-XIX indeterminable	forma indeterminada	PO	TO	1500 - 1899		ZF35	
076/21 - 5043		1	SF	18550		comuna S.XIV-XIX indeterminable	forma indeterminada	PO	TO	1500 - 1899		ZF35	
076/21 - 5043		1	VO	19613		sense tipologia	rajola	PO	RM	1700 - 1900	MOTIU FLORAL EN VERD, GROC, TARONJA I NEGRE.	ZF35	
076/21 - 5043		1	VO	19605	blanca	sense tipologia	rajola		RM	1300 - 1930		ZF35	
076/21 - 5041		3	SF	18503		sense tipologia	plat	PO	TO	1615 - 1830	MALMESA.	ZF35	
076/21 - 5041		2	VO	18503		sense tipologia	escudella	PO	TO	1615 - 1830	ORLES DIVERSES.	ZF35	
076/21 - 5041		1	VO	18551	verd,marró	comuna S.XIV-XIX	gerra	PO	TO	1500 - 1899		ZF35	

[076/21]

[Plaça de Sarrià, 2-3-4]

Director: [Medina Guerrero, Esther]

Empresa: [ATICS S.L.]

						indeterminable							
076/21 - 5041		1	SF	17154	verd,melat	vaixella verda indeterminable	forma indeterminada	PO	TO	1230 - 1299		ZF35	
076/21 - 5041		1	SF	17154	verd	vaixella verda indeterminable	forma indeterminada	PO	TO	1230 - 1299		ZF35	
076/21 - 5041		1	SF	17154	verd	vaixella verda indeterminable	forma indeterminada	PO	TO	1230 - 1299		ZF35	
076/21 - 5041		3	SF	17154	verd	vaixella verda indeterminable	forma indeterminada	PO	TO	1230 - 1299		ZF35	
076/21 - 5041		1	SF	18551	groc	comuna S.XIV- XIX indeterminable	plat	PO	TO	1500 - 1899	FONS GROC AMB TRAÇOS EN VERD I MARRÓ.	ZF35	
076/21 - 5041		3	SF	18551	marró	comuna S.XIV- XIX indeterminable	forma indeterminada	PO	TO	1500 - 1899		ZF35	
076/21 - 5041		1	NA	18551	marró	comuna S.XIV- XIX indeterminable	forma indeterminada	PO	TO	1500 - 1899		ZF35	
076/21 - 5041		1	VO	18551	marró	comuna S.XIV- XIX indeterminable	bací	PO	TO	1500 - 1899		ZF35	
076/21 - 5041		2	VO	18551	marró	comuna S.XIV- XIX indeterminable	plat	PO	TO	1500 - 1899		ZF35	
076/21 - 5041		1	AG	18551	marró	comuna S.XIV- XIX indeterminable	tapadora	PO	TO	1500 - 1899		ZF35	
076/21 - 5041		1	SF	18550		comuna S.XIV- XIX indeterminable	forma indeterminada	PR	TO	1500 - 1899		ZF35	
076/21 - 5041		1	PE	18550		comuna S.XIV- XIX indeterminable	forma indeterminada	PO	TO	1500 - 1899		ZF35	

076/21 - 5041		6	SF	18550		comuna S.XIV-XIX indeterminable	forma indeterminada	PO	TO	1500 - 1899		ZF35	
076/21 - 5128		1	VO	19613		sense tipologia	rajola	PO	RM	1700 - 1900	GROC, VERD, BLAU I VERMELL.	ZF35	
076/21 - 5128		1	VO	18395		sense tipologia	plat	PK	TO	1740 - 2000	MOTIU VEGETAL EN VERD, BLAU, NEGRE I VERMELL.	ZF35	
076/21 - 5128		1	VO	18395		sense tipologia	plat	PK	TO	1740 - 2000		ZF35	
076/21 - 5128		1	FO	18395		sense tipologia	got	PK	TO	1740 - 2000		ZF35	
076/21 - 5128		2	SF	18395		sense tipologia	forma indeterminada	PK	TO	1740 - 2000		ZF35	
076/21 - 5128		1	SF	18390		sense tipologia	gerra	PO	TO	1500 - 1799		ZF35	
076/21 - 5128		1	VO	18390		sense tipologia	gerra	PO	TO	1500 - 1799		ZF35	
076/21 - 5128		1	NA	18550		comuna S.XIV-XIX indeterminable	forma indeterminada	PO	TO	1500 - 1899	RESIDUS DE MORTER ROSAT A L'INTERIOR.	ZF35	
076/21 - 5128		1	SF	18551	groc	comuna S.XIV-XIX indeterminable	forma indeterminada	PO	TO	1500 - 1899	INTERIOR AMB TRAÇOS MARRONS.	ZF35	
076/21 - 5128		1	VO	18551	marró	comuna S.XIV-XIX indeterminable	plat	PO	TO	1500 - 1899	INTERIOR AMB TRAÇOS GROCS.	ZF35	
076/21 - 5128		1	VO	18551	marró	comuna S.XIV-XIX indeterminable	olla	PO	TO	1500 - 1899		ZF35	
076/21 - 5128		1	FO	18551	marró	comuna S.XIV-XIX indeterminable	forma indeterminada	PO	TO	1500 - 1899		ZF35	
076/21 - 5128		1	VO	18551	verd	comuna S.XIV-XIX indeterminable	olla	PO	TO	1500 - 1899		ZF35	

[076/21]

[Plaça de Sarrià, 2-3-4]

Director: [Medina Guerrero, Esther]

Empresa: [ATICS S.L.]

076/21 - 5128		1	VO	18551	marró	comuna S.XIV-XIX indeterminable	gibrell	PO	TO	1500 - 1899		ZF35	
076/21 - 5128		1	VO	18551	verd	comuna S.XIV-XIX indeterminable	gibrell	PO	TO	1500 - 1899		ZF35	
076/21 - 5128		1	PS	18551	marró,groc	comuna S.XIV-XIX indeterminable	fireta	PO	TO	1500 - 1899	FORMA MORTER. GOTES A L'INTERIOR DE COLOR TARONJA.	ZF35	
076/21 - 5128		1	PS	18551	marró	comuna S.XIV-XIX indeterminable	fireta	PO	TO	1500 - 1899	FORMA GIBRELL.	ZF35	
076/21 - 3076		1	VO	18503		sense tipologia	plat	PO	TO	1740 - 1820	CIRERETA.	ZF35	
076/21 - 3076		1	SF	18503		sense tipologia	plat	PO	TO	1615 - 1830	ORLES DIVERSES.	ZF35	
076/21 - 3076		1	VO	18503		sense tipologia	escudella	PO	TO	1615 - 1830	DECORACIÓ PERDUDA.	ZF35	
076/21 - 3076		4	SF	18551	verd	comuna S.XIV-XIX indeterminable	forma indeterminada	PO	TO	1500 - 1899		ZF35	
076/21 - 3076		1	NA	18551	verd	comuna S.XIV-XIX indeterminable	poal	PO	TO	1500 - 1899		ZF35	
076/21 - 3076		1	NA	18551	groc,marró,verd	comuna S.XIV-XIX indeterminable	plat	PO	TO	1500 - 1899	FONS GROC AMB DOS FILETS MARRONS I TRAÇOS VERDS.	ZF35	
076/21 - 3076		1	NA	18551	groc,marró	comuna S.XIV-XIX indeterminable	forma indeterminada	PO	TO	1500 - 1899	INTERIOR GROC, EXTERIOR GROC I MARRÓ.	ZF35	
076/21 - 3076		1	NA	18551	verd	comuna S.XIV-XIX indeterminable	forma indeterminada	PO	TO	1500 - 1899		ZF35	
076/21 - 3076		1	SF	18551	verd	comuna S.XIV-XIX indeterminable	forma indeterminada	PO	TO	1500 - 1899		ZF35	

[076/21]

[Plaça de Sarrià, 2-3-4]

Director: [Medina Guerrero, Esther]

Empresa: [ATICS S.L.]

076/21 - 3076		1	SF	18551	melat	comuna S.XIV-XIX indeterminable	forma indeterminada	PO	TO	1500 - 1899		ZF35	
076/21 - 3076		1	SF	18551	melat	comuna S.XIV-XIX indeterminable	forma indeterminada	PO	TO	1500 - 1899		ZF35	
076/21 - 3076		1	NA	18551	marró	comuna S.XIV-XIX indeterminable	forma indeterminada	PO	TO	1500 - 1899		ZF35	
076/21 - 3076		11	SF	18551	marró	comuna S.XIV-XIX indeterminable	olla	PO	TO	1500 - 1899		ZF35	
076/21 - 3076		1	VO	18551	marró	comuna S.XIV-XIX indeterminable	olla	PO	TO	1500 - 1899		ZF35	
076/21 - 3076		1	PE	18551	marró	comuna S.XIV-XIX indeterminable	forma indeterminada	PO	TO	1500 - 1899		ZF35	
076/21 - 3076		3	FO	18551	marró	comuna S.XIV-XIX indeterminable	forma indeterminada	PO	TO	1500 - 1899		ZF35	
076/21 - 3076		3	VO	18551	marró	comuna S.XIV-XIX indeterminable	gibrell	PO	TO	1500 - 1899		ZF35	
076/21 - 3076		3	VO	18551	marró	comuna S.XIV-XIX indeterminable	plat	PO	TO	1500 - 1899		ZF35	
076/21 - 3076		1	VO	18551	marró	comuna S.XIV-XIX indeterminable	olla	PO	TO	1500 - 1899		ZF35	
076/21 - 3076		1	VO	18551	marró	comuna S.XIV-XIX indeterminable	olla	PO	TO	1500 - 1899		ZF35	
076/21 - 3076		1	VO	18551	groc,marró,verd	comuna S.XIV-	plat	PO	TO	1500 - 1899	FONS GROC AMB	ZF35	

						XIX indeterminable					REGISTRES MARRONS IONES EN VERD.		
076/21 - 3076		3	FO	18550		comuna S.XIV- XIX indeterminable	forma indeterminada	PO	TO	1500 - 1899		ZF35	
076/21 - 3076		8	SF	18550		comuna S.XIV- XIX indeterminable	forma indeterminada	PO	TO	1500 - 1899		ZF35	
076/21 - 3076		1	SF	18550	blanca	comuna S.XIV- XIX indeterminable	forma indeterminada	PO	TO	1500 - 1930		ZF35	
076/21 - 3076		2	NA	18550		comuna S.XIV- XIX indeterminable	forma indeterminada	PO	TO	1500 - 1899		ZF35	
076/21 - 4060		28	SF	18551	marró	comuna S.XIV- XIX indeterminable	forma indeterminada	PO	TO	1500 - 1899		ZF35	
076/21 - 4060		3	VO	18551	marró	comuna S.XIV- XIX indeterminable	olla	PO	TO	1500 - 1899		ZF35	
076/21 - 4060		1	PS	18551	marró	comuna S.XIV- XIX indeterminable	olla	PO	TO	1500 - 1899		ZF35	
076/21 - 5072		9	SF	20112		sense tipologia	objecte indeterminat		MD			ZF35	
076/21 - 5072		20	SF	20112		sense tipologia	clau		MJ			ZF35	
076/21 - 2025		1	PS	20010		sense tipologia	objecte indeterminat		MD		TÉ FORMA DE RODA DE 6 RADIS.	ZF35	
076/21 - 5114		1	PS	20112		sense tipologia	clau		MJ			ZF35	
076/21 - 5056		1	PS	20112		sense tipologia	clau		MJ			ZF35	
076/21 - 5038		1	PS	20112		sense tipologia	clau		MJ			ZF35	
076/21 - 5038		3	SF	20112		sense tipologia	objecte		MD			ZF35	

[076/21]
[Plaça de Sarrià, 2-3-4]
Director: [Medina Guerrero, Esther]
Empresa: [ATICS S.L.]

						indeterminat						
076/21 - 5041		1	TI	30751		sense tipologia	objecte indeterminat		VR	1800 - 2000		ZF35
076/21 - 5041		1	FO	30751		sense tipologia	objecte indeterminat		VF	1800 - 2000		ZF35
076/21 - 5041		1	SF	18600		sense tipologia	pipa		MO	1550 - 1900		ZF35
076/21 - 1072		1	PS	20112		sense tipologia	clau		MJ			ZF35
076/21 - 5077		1	PS	20112		sense tipologia	objecte indeterminat		MD		GANXO.	ZF35
076/21 - 3090		1	SF	20112		sense tipologia	objecte indeterminat		MD			ZF35
076/21 - 5070		1	PS	20112		sense tipologia	clau		MJ		CLAU DE GANXO.	ZF35
076/21 - 2034		4	SF	20112		sense tipologia	objecte indeterminat		MD			ZF35
076/21 - 1043		4	SF	20112		sense tipologia	clau		MJ			ZF35
076/21 - 1043		3	SF	20112		sense tipologia	objecte indeterminat		MD			ZF35
076/21 - 7026		3	SF	20112		sense tipologia	objecte indeterminat		MD			ZF35
076/21 - 1043		7	SF	30751		sense tipologia	objecte indeterminat		VR	1800 - 2000		ZF35
076/21 - 3025		1	SF	20112		sense tipologia	objecte indeterminat		MD			ZF35
076/21 - 4080		2	PS	20112		sense tipologia	clau		MJ			ZF35
076/21 - 2040		13	SF	20112		sense tipologia	objecte indeterminat		MD			ZF35
076/21 - 7025		1	SF	20112		sense tipologia	objecte indeterminat		MD			ZF35
076/21 - 2040		4	SF	20112		sense tipologia	clau		MJ			ZF35
076/21 - 2040		1	PS	20112		sense tipologia	clau		MJ			ZF35

[076/21]	[Plaça de Sarrià, 2-3-4]
Director: [Medina Guerrero, Esther]	Empresa: [ATICS S.L.]

076/21 - 2029	1	PS	20107		sense tipologia	anella		MF			ZF35	
076/21 - 2029	1	PS	20107		sense tipologia	agulla de cap		MF			ZF35	
076/21 - 2029	4	SF	20107		sense tipologia	cadena		MF			ZF35	
076/21 - 2029	18	SF	20107		sense tipologia	objecte indeterminat		MF			ZF35	
076/21 - 5045	1	SF	20112		sense tipologia	objecte indeterminat		MD			ZF35	
076/21 - 2040	1	SF	20112		sense tipologia	ganivet		MJ		ADHESIÓ DE LÀMINA D'OS DECORAT AMB LÍNIES OBLIQUES.	ZF35	
076/21 - 2029	2	PS	20107		sense tipologia	objecte indeterminat		MF		GANXO	ZF35	
076/21 - 2029	5	PS	20107		sense tipologia	botó		MF		BOTÓ A PRESSIÓ	ZF35	
076/21 - 2029	1	AG	20107		sense tipologia	objecte indeterminat		MF		TIRADOR DE MOBLE	ZF35	
076/21 - 2029	1	AG	20107		sense tipologia	objecte indeterminat		MF		TIRADOR DE MOBLE	ZF35	
076/21 - 2029	1	PS	20107		sense tipologia	tap		MF			ZF35	
076/21 - 2029	1	PS	20107		sense tipologia	tap		MF		CONSERVA RESTES DE SURO.	ZF35	
076/21 - 2029	1	PS	20107		sense tipologia	moneda		MF		16 MM DIÀMETRE.	ZF35	
076/21 - 2029	4	PS	20107		sense tipologia	moneda		MF		27 MM DIÀMETRE.	ZF35	
076/21 - 2029	1	PS	20107		sense tipologia	moneda		MF		20 MM DIÀMETRE.	ZF35	
076/21 - 2029	2	PS	20107		sense tipologia	moneda		MF		27 MM DIÀMETRE.	ZF35	
076/21 - 5126	1	SF	30751		sense tipologia	ampolla		VR	1800 - 2000		ZF35	
076/21 - 5128	3	SD	60108		sense tipologia			PF			ZF35	
076/21 - 5041	3	SD	60100		sense tipologia			PF			ZF35	
076/21 - 4044	1	SD	60100		sense tipologia			PF			ZF35	
076/21 - 5040	9	SD	60100		sense tipologia			PF			ZF35	

[076/21]	[Plaça de Sarrià, 2-3-4]
Director: [Medina Guerrero, Esther]	Empresa: [ATICS S.L.]


076/21 - 5072	1	SD	60108		sense tipologia			PF			ZF35	
076/21 - 5072	15	SD	60100		sense tipologia			PF			ZF35	
076/21 - 5117	3	SD	60100		sense tipologia			PF			ZF35	
076/21 - 5065	2	SD	60100		sense tipologia			PF			ZF35	
076/21 - 5072	21	SD	60100		sense tipologia			PF			ZF35	
076/21 - 6027	2	SD	60100		sense tipologia			PF			ZF35	
076/21 - 7028	1	SD	60100		sense tipologia			PF			ZF35	
076/21 - 2055	21	SD	60100		sense tipologia			PF			ZF35	
076/21 - 7039	2	SD	60100		sense tipologia			PF			ZF35	
076/21 - 4068	2	SD	60100		sense tipologia			PF			ZF35	
076/21 - 3116	5	SD	60100		sense tipologia			PF			ZF35	
076/21 - 4052	1	SD	60100		sense tipologia			PF			ZF35	
076/21 - 5126	3	SD	60100		sense tipologia			PF			ZF35	
076/21 - 5067	4	SD	60100		sense tipologia			PF			ZF35	
076/21 - 5045	3	SD	60100		sense tipologia			PF			ZF35	
076/21 - 3116	14	SD	60100		sense tipologia			PF			ZF35	
076/21 - 4060	23	SD	60100		sense tipologia			PF			ZF35	
076/21 - 4096	2	SD	60100		sense tipologia			PF			ZF35	
076/21 - 2088	2	SD	60100		sense tipologia			PF			ZF35	
076/21 - 5045	5	SD	60100		sense tipologia			PF			ZF35	
076/21 - 1056	11	SD	60100		sense tipologia			PF			ZF35	
076/21 - 4034	1	SD	60100		sense tipologia			PF			ZF35	
076/21 - 3159	18	SD	60100		sense tipologia			PF			ZF35	
076/21 - 3076	30	SD	60100		sense tipologia			PF			ZF35	
076/21 - 4073	5	SD	60100		sense tipologia			PF			ZF35	
076/21 - 5043	5	SD	60100		sense tipologia			PF			ZF35	

[076/21]	[Plaça de Sarrià, 2-3-4]
Director: [Medina Guerrero, Esther]	Empresa: [ATICS S.L.]

076/21 - 4027	1	SD	60100		sense tipologia			PF			ZF35	
076/21 - 4069	8	SD	60100		sense tipologia			PF			ZF35	
076/21 - 3168	1	SD	60100		sense tipologia			PF			ZF35	
076/21 - 5047	4	SD	60100		sense tipologia			PF			ZF35	
076/21 - 5038	2	SD	60100		sense tipologia			PF			ZF35	
076/21 - 5067	3	SD	60100		sense tipologia			PF			ZF35	
076/21 - 3090	6	SD	60100		sense tipologia			PF			ZF35	
076/21 - 2029	6	SD	60141		sense tipologia			PM		MOLARS CORCATS.	ZF35	
076/21 - 2029	1	SD	60100		sense tipologia			PM		POSSIBLE MÀNEC DE VORES ARRODONIDES.	ZF35	
076/21 - 2029	3	SD	60100		sense tipologia			PF			ZF35	
076/21 - 5045	2	SD	60100		sense tipologia			PF			ZF35	
076/21 - 3117	1	SD	60100		sense tipologia			PF			ZF35	
076/21 - 5038	45	SD	60100		sense tipologia			PF			ZF35	
076/21 - 2040	2	SD	60108		sense tipologia			PF			ZF35	
076/21 - 2040	45	SD	60100		sense tipologia			PF			ZF35	
076/21 - 6050	3	SD	60100		sense tipologia			PF			ZF35	
076/21 - 1067	6	SD	60100		sense tipologia			PF			ZF35	
076/21 - 4041	1	SD	60108		sense tipologia			PF			ZF35	
076/21 - 4041	15	SD	60100		sense tipologia			PF			ZF35	
076/21 - 4062	26	SD	60100		sense tipologia			PF			ZF35	
076/21 - 4062	1	SD	60108		sense tipologia			PF			ZF35	
076/21 - 1048	2	SD	60100		sense tipologia			PF			ZF35	
076/21 - 3076	7	SD	60100		sense tipologia			PF			ZF35	
076/21 - 3143	4	SD	60100		sense tipologia			PF			ZF35	
076/21 - 5123	1	SD	60100		sense tipologia			PF			ZF35	

[076/21]	[Plaça de Sarrià, 2-3-4]
Director: [Medina Guerrero, Esther]	Empresa: [ATICS S.L.]

076/21 - 6029	1	SD	60100		sense tipologia			PF			ZF35	
076/21 - 1067	1	SD	60100		sense tipologia			PF			ZF35	

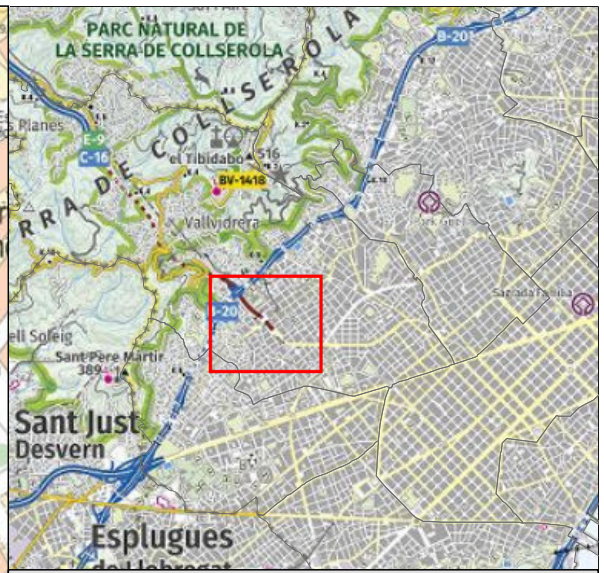
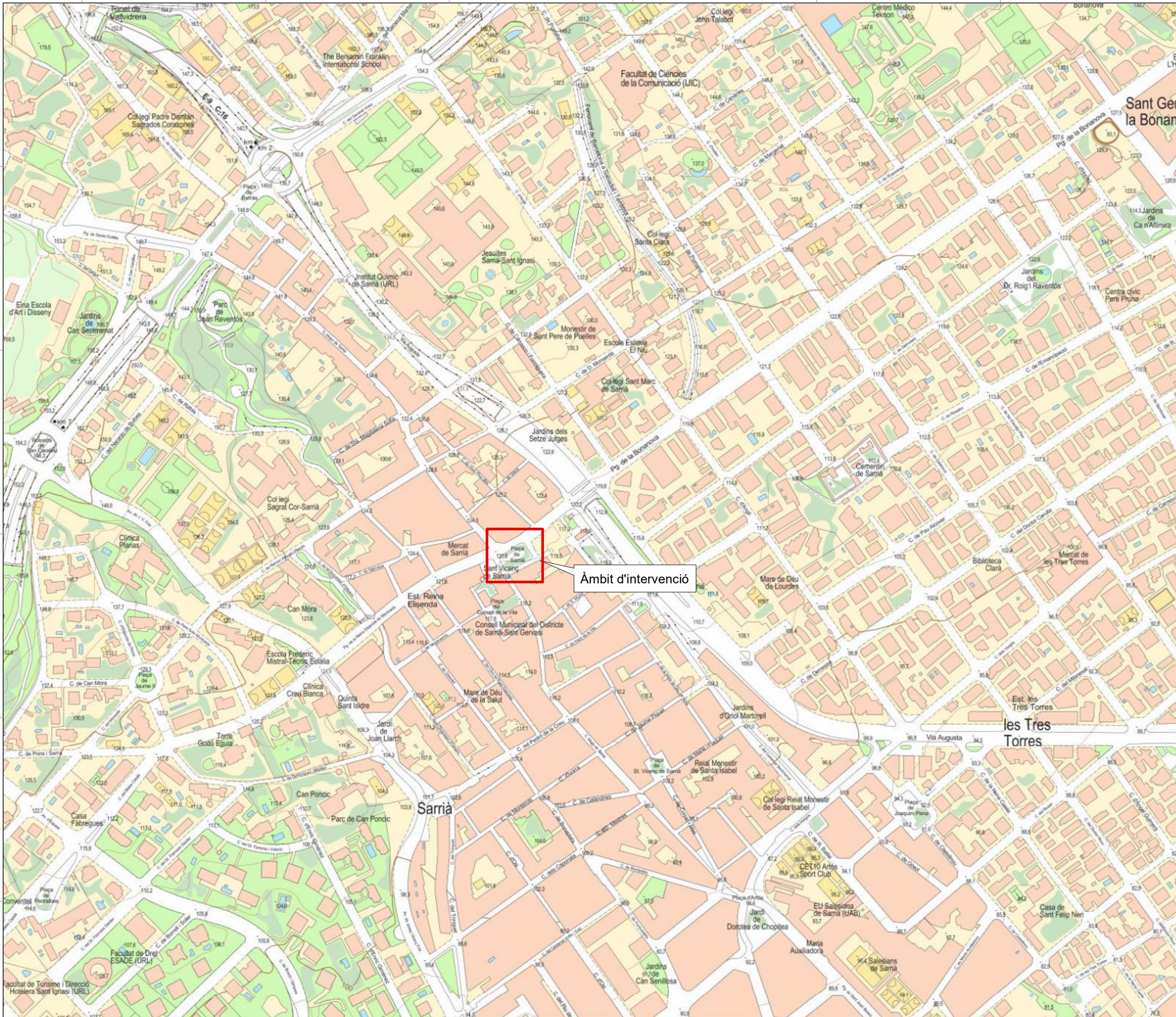


0 5 cm

Jaciment: Plaça de Sarrià 2-3-4 076/21
Núm. inventari: 076/21-2076-01

LÀMINA 1

3. DOCUMENTACIÓ PLANIMÈTRICA



NOM DEL PROJECTE

INTERVENCIÓ ARQUEOLÒGICA A LA PLAÇA DE SARRIÀ, 2-3-4

CODI 076/21

MUNICIPI

BARCELONA

DISTRICTE

SARRIÀ-SANT GERVASI

LLEGGENDA



BASE CARTOGRÀFICA: ICC www.icc.cat
PROJECCIÓ UTM FUS 31N / ETRS 89

PLÀNOL NÚM.: 1

4584055

4583805

4583555

4583305

4583055

426000

426250

426500

426750

427000

427250

426000

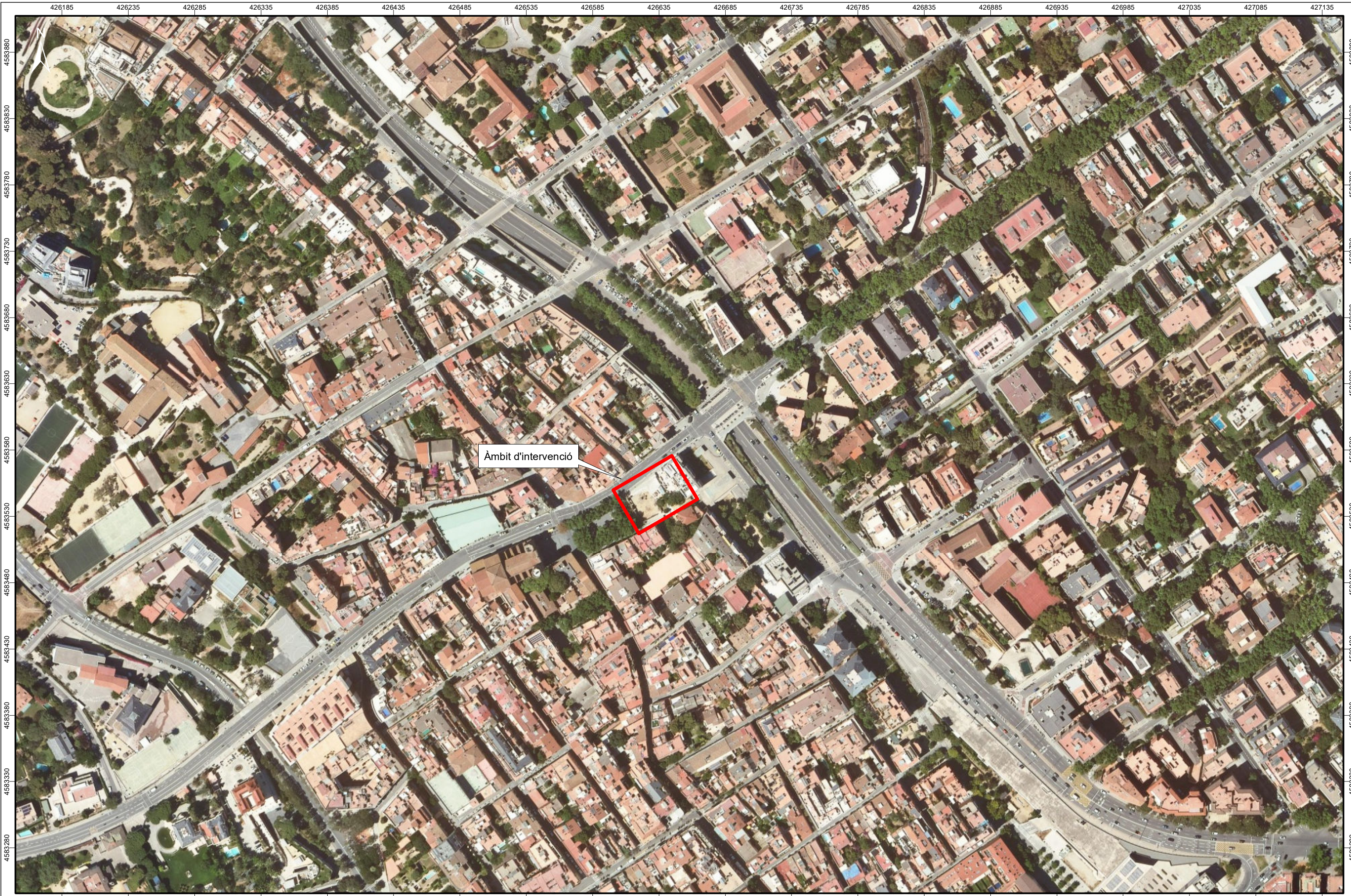
426250

426500

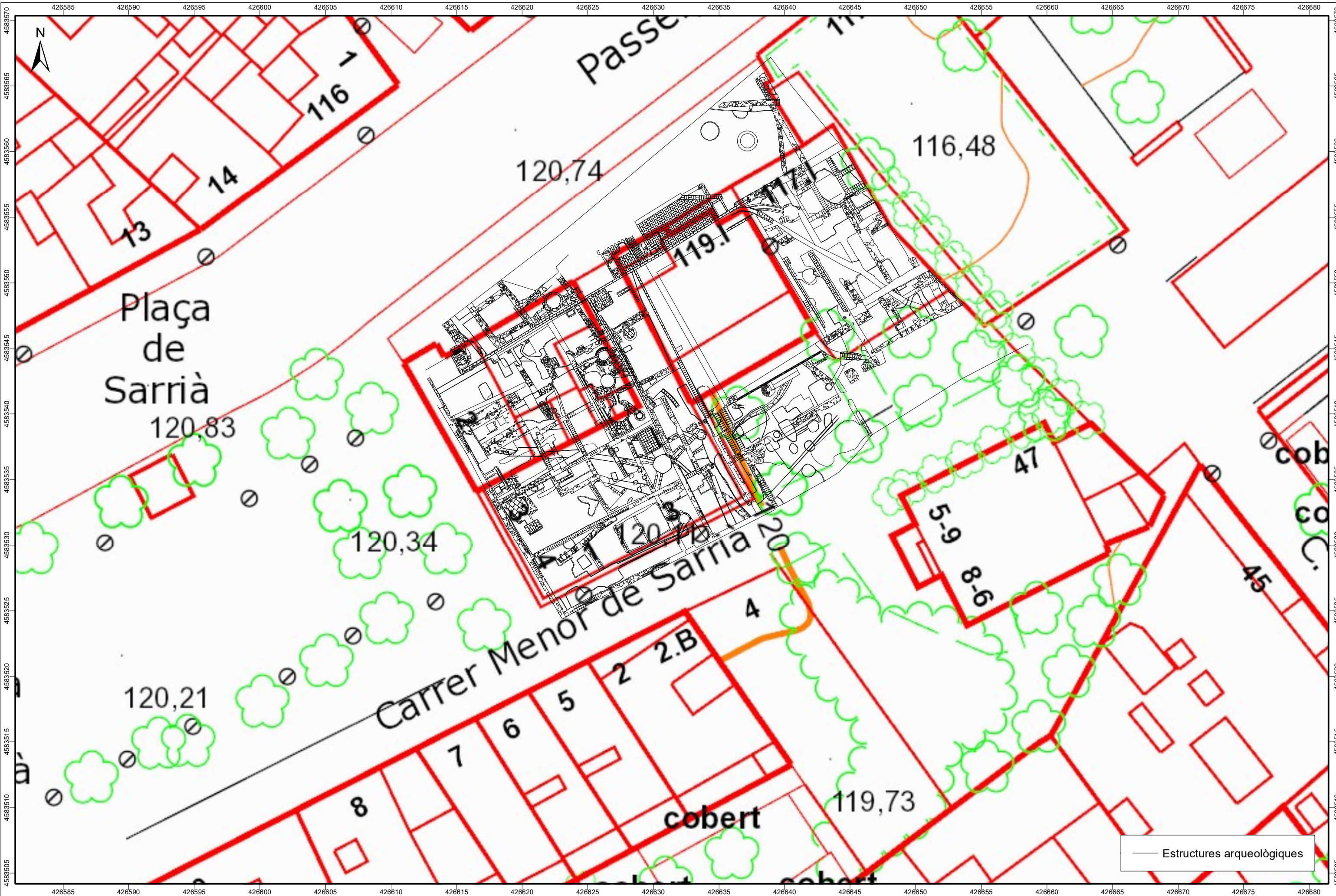
426750

427000

427250



Àmbit d'intervenció



— Estructures arqueològiques



